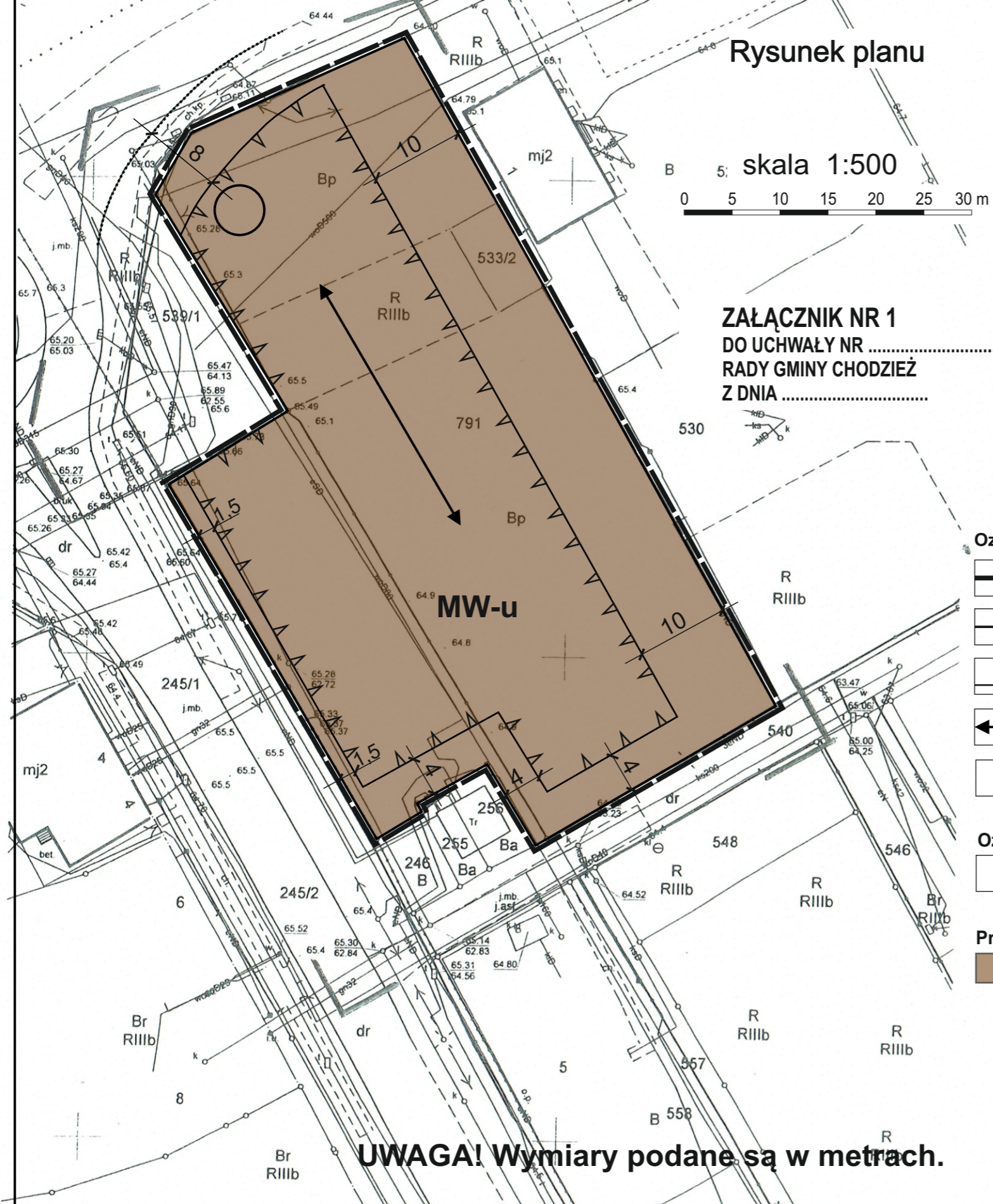


MIEJSCOWY PLAN ZAGOSPODAROWANIA PRZESTRZENNEGO GMINY CHODZIEŻ W OBRĘBIE WSI RATAJE, W REJONIE SKRZYŻOWANIA DRÓG WOJEWÓDZKICH NR 193 I 191



Rysunek planu

skala 1:500
0 5 10 15 20 25 30 m






ZAŁĄCZNIK NR 1
DO UCHWAŁY NR
RADY GMINY CHODZIEŻ
Z DNIA

UWAGA! Wymiary podane są w metrach.

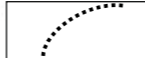
| MAPA DO CELÓW PROJEKTOWYCH | | |
|--|------------------------|---------------------------|
| Oznaczenie kancelaryjne zgłoszenia pracy geodezyjnej | GN.6640.1038.2020 | |
| Nazwa miejscowości | RATAJE | |
| Jednostka ewidencyjna | identyfikator | 300103_2 |
| | nazwa | CHODZIEŻ - OBSZAR WIEJSKI |
| Obręb ewidencyjny | identyfikator | 0008 |
| | nazwa | RATAJE |
| Skala mapy | 1:500 | |
| Nazwa układu współrzędnych | prostokątnych płaskich | 2000/6 |
| | układ wysokości | PL-EVRF2007-NH |
| Oznaczenie numeru sekcji | 6.190.12.01.2.1 | |
| Oznaczenie granic obszaru, który był przedmiotem aktualizacji | | |
| Data opracowania mapy | 14-08-2020 | |
| USŁUGI OGÓLNOBUDOWLANE ul. Chodzieska 8B; 64-800 RATAJE nazwa/imię i nazwisko wykonawcy Roman Jurga geodeta uprawniony 8728 ul. Czarnkowska 17 64-650 Rychtal tel. (0-67)283 72 36 | | |
| Roman Jurga upr.8728 imię i nazwisko geodety uprawnionego, który opracował mapę | | podpis geodety |

PROTOKÓŁ nr P. 3001.2020.920


Oznaczenia graficzne:

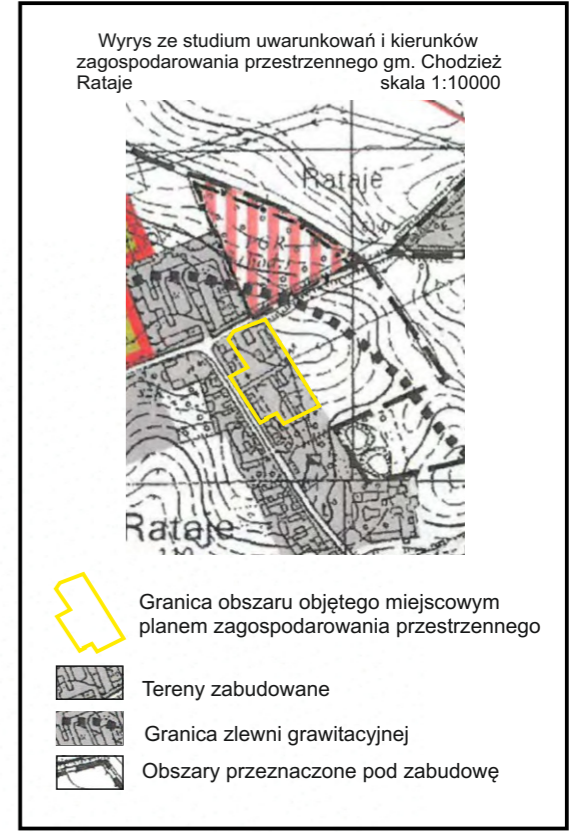
-  Granice obszaru objętego uchwałą
-  Linie rozgraniczające tereny MW-u zgodne z ewidencją gruntów i budynków
-  Maksymalne nieprzekraczalne linie zabudowy
-  Obowiązujący kierunek dominującej kalenicy
-  Rejon obligatoryjnego akcentu architektonicznego

Oznaczenie informacyjne:

-  Krawędź jezdni drogi wojewódzkiej

Przeznaczenie terenów:

-  **MW-u** Tereny zabudowy mieszkaniowej wielorodzinnej z dopuszczeniem usług



OPRACOWANIE:
mgr inż. arch. Henryk Gawroński
członek Wielkopolskiej Okręgowej
Izby Architektów w Poznaniu Nr WP-0349