

Uchwała Nr II/.../10
Rady Gminy w Chodzieży
Z dnia 11 lutego 2010 r.

Zmieniająca uchwałę Nr VIII/54/09 Rady Gminy w Chodzieży z dnia 29 grudnia 2009 r. w sprawie uchwalenia Gminnego Programu Profilaktyki i Rozwiązywania Problemów Alkoholowych w Gminie Chodzież na rok 2010

Na podstawie art.18 ust.2 pkt 15 ustawy z dnia 8 marca 1990 roku o samorządzie gminnym(Dz.U. z 2001r Nr 142, poz. 1591, ze zmianami) i art. 4¹ ust. 1 i 2 ustawy z dnia 26 października 1982 roku o wychowaniu w trzeźwości i przeciwdziałaniu alkoholizmowi (Dz.U. z 2002 r. Nr 147, poz.1231, ze zmianami)

Rada Gminy w Chodzieży uchwala, co następuje:

§ 1. W Uchwale Nr VIII/54/09 Rady Gminy w Chodzieży z dnia 29 grudnia 2009 r. w sprawie uchwalenia Gminnego Programu Profilaktyki i Rozwiązywania Problemów Alkoholowych w Gminie Chodzież na rok 2010 rok wprowadza się następujące zmiany :

1) załącznik Nr 2 otrzymuje brzmienie:

„Zasady finansowania zadań Gminnego Programu Profilaktyki i Rozwiązywania Problemów Alkoholowych

1. Zasady wynagradzania członków Gminnej Komisji Rozwiązywania Problemów Alkoholowych .

1. Wynagrodzenie członka GKRPA – Przewodniczącego - 35% minimalnego wynagrodzenia,
2. Pozostali członkowie GKRPA za udział w posiedzeniach GKRPA - 10 % minimalnego wynagrodzenia,
3. Za pracę powołanych Zespołów Gminnej Komisji Rozwiązywania Problemów Alkoholowych - 10 % minimalnego wynagrodzenia,
4. Za przeprowadzenie wywiadu środowiskowego, u osób w stosunku, do których toczy się postępowanie o leczenie odwykowe przez członka Zespołu Orzekającego lub pracownika socjalnego GOPS - 4 % minimalnego wynagrodzenia
5. Za przeprowadzenie wizji niezbędnych do wydania zezwolenia na sprzedaż napojów alkoholowych i sporządzenie stosownych dokumentów - 4 % minimalnego wynagrodzenia.
6. *Podstawą wszystkich wypłat są dokumenty potwierdzające przeprowadzenie:*
 - *wywiadów środowiskowych (zlecenie przeprowadzenia wywiadu),*
 - *wizji i kontroli placówek handlowych (protokoły),*
 - *udział w posiedzeniach komisji oraz zespołów roboczych (listy obecności).*

2. Zasady wynagradzania osób związanych z bieżącą działalnością świetlic opiekuńczo-wychowawczych oraz prowadzących zajęcia pozalekcyjne dla dzieci.

1. *Podstawą wszystkich wypłat są zawarte umowy zlecenia oraz rachunki potwierdzone:*
 - *pisemnymi sprawozdaniami z przebiegu zajęć,*
 - *miesięcznymi godzinowymi rozkładami zajęć.*

3. Preliminarz wydatków Gminnego Programu Profilaktyki i Rozwiązywania Problemów Alkoholowych na rok 2010 wg planu, przedstawia załączona tabela z uwzględnieniem podziału na poszczególne paragrafy.

| | | |
|------------------------------------|--------|--------------|
| Składki na ubezpieczenie społeczne | § 4110 | 2.000,00 zł |
| Składki na ubezpieczenie zdrowotne | § 4120 | 800,00 zł |
| Wynagrodzenia | § 4170 | 37.216,00 zł |
| Zakup materiałów i wyposażenia | § 4210 | 31.430,00 zł |
| Zakup usług pozostałych | § 4300 | 11.524,00 zł |
| Delegacje | § 4410 | 200,00 zł |
| Szkolenia pracowników | § 4700 | 1000,00 zł |
| | Razem: | 84 170,00 zł |

TABELA 5: Preliminarz wydatków na realizację zadań określonych w programie profilaktyki i rozwiązywania problemów alkoholowych na rok 2010.

| Cel Czas realizacji | Rozdział 85154 | | | | | | |
|--|----------------|--------|-----------|-----------|-----------|--------|---------|
| | § 4110 | § 4120 | § 4170 | § 4210 | § 4300 | § 4410 | § 4700 |
| I-XII | | | | | | | |
| Składki na ubezpieczenie społeczne | 2 000,00 | | | | | | |
| Składki na fundusz pracy | | 800,00 | | | | | |
| Wynagrodzenie przewodniczącego GKRPA | | | 5 532,00 | | | | |
| Wynagrodzenie osób pracujących w świetlicach | | | 17 279,00 | | | | |
| Wynagrodzenie palacza | | | 1 960,00 | | | | |
| Szkolne zajęcia pozalekcyjne | | | 6 912,00 | | | | |
| Wynagrodzenie członków GKRPA | | | 5 533,00 | | | | |
| Zakup opału do świetlicy w Milczu | | | | 2 000,00 | | | |
| Zakup środków czystości, art. szkolnych, edukacyjnych, podwieczorka, finansowanie imprez w świetlicach | | | | 24 430,00 | | | |
| Imprezy, akcje profilaktyczne organizowane i współorganizowane przez GKRPA | | | | 5 000,00 | | | |
| Opinie w przedmiocie uzależnienia, opłaty sądowe itp. | | | | | 6 524,00 | | |
| Delegacje | | | | | | 200,00 | |
| Zakup usług remontowych dot. świetlic | | | | | 5 000,00 | | |
| Szkolenia pracowników | | | | | | | 1000,00 |
| Razem 85154 | 2 000,00 | 800,00 | 37 216,00 | 31 430,00 | 11 524,00 | 200,00 | 1000,00 |

§ 2. Odpowiedzialnym za realizację zadań wynikających z w/w. „Programu” czyni się Przewodniczącego Gminnej Komisji Rozwiązywania Problemów Alkoholowych.

§ 3. Uchwała wchodzi w życie z dniem podjęcia.

Uzasadnienie do
Uchwały Nr II/.../10
Rady Gminy w Chodzieży
Z dnia 11 lutego 2010 r.

Zmieniająca uchwałę Nr VIII/54/09 Rady Gminy w Chodzieży z dnia 29 grudnia 2009 r. w sprawie uchwalenia Gminnego Programu Profilaktyki i Rozwiązywania Problemów Alkoholowych w Gminie Chodzież na rok 2010

Uchwałą Rady Gminy w Chodzieży Nr VIII/54/09 z dnia 29 grudnia 2009 r. przyjęty został Gminny Program Profilaktyki i Rozwiązywania Problemów Alkoholowych w Gminie Chodzież na rok 2010.

Zmiana w załączniku Nr 2 do w/w Programu wynika z konieczności wprowadzenia kwoty w wysokości 37 320,00 zł.

Kwota, o której mowa zostanie wprowadzona w następujących paragrafach:

- § 4210 (27 704,00 zł)
- § 4410 (100,00 zł)
- § 4700 (500,00zł)
- § 4300 (5 000,00 zł)
- § 4170 (4 016,00 zł)

Mając na uwadze powyższe wprowadzenie zmian w załączniku do uchwały jest zasadne.

Uchwała Nr I/... /10
Rady Gminy w Chodzieży
z dnia 11 lutego 2010 r.

w sprawie udzielenia dotacji na przeprowadzenie prac remontowych kościoła filialnego rzymsko-katolickiego pod wezwaniem św. Maksymiliana w Podaninie objętego ochroną konserwatorską

Na podstawie art. 81 ust.1 ustawy z dnia 23 lipca 2003 r. o ochronie zabytków i opiece nad zabytkami (Dz. U. Nr 162, poz.1568 oraz z 2004r. Nr 96, poz. 959, Nr 238, poz.2390, z 2006r. Nr 50, poz.362, Nr 126, poz.875 oraz z 2009 r. Nr 31, poz. 206 i Nr 97, poz. 804) , art.7, ust.1 pkt 9 i art.18, ust.2 pkt 15 ustawy z dnia 8 marca 1990 r. o samorządzie gminnym (Dz.U. z 2001 r. Nr 142,poz.1591 ze zmianami) oraz §1 pkt 3 uchwały Nr VI/50/07 Rady Gminy w Chodzieży z dnia 28 czerwca 2007 r. w sprawie zasad udzielania dotacji na prace konserwatorskie, restauratorskie lub roboty budowlane przy zabytku wpisanym do rejestru zabytków. (Dz. Urz. Woj. Wielkopolskiego Nr 128 z 6 września 2007 r. poz. 2934).

Rada Gminy w Chodzieży uchwala, co następuje:

§ 1. Udziela się w roku budżetowym 2010 dotację w wysokości 78 000 zł , która stanowi 25 % ogólnych kosztów realizacji robót - na odnowienie więźby dachowej i pokrycia dachowego oraz zakup materiałów konserwatorskich i budowlanych niezbędnych do wykonania robót w zabytkowym kościele filialnym rzymsko-katolickim pod wezwaniem św. Maksymiliana w Podaninie.

§ 2. Udzielona dotacja winna być rozliczona zgodnie z uchwałą Nr VI/50/07 Rady Gminy w Chodzieży z dnia 28 czerwca 2007 r. w sprawie zasad udzielania dotacji na prace konserwatorskie, restauratorskie lub roboty budowlane przy zabytku wpisanym do rejestru zabytków.

§ 3. Traci moc uchwała Nr II/10/09 Rady Gminy w Chodzieży z dnia 20 marca 2009 r. w sprawie udzielenia dotacji na przeprowadzenie prac remontowych kościoła filialnego rzymsko-katolickiego pod wezwaniem św. Maksymiliana w Podaninie objętego ochroną konserwatorską.

§ 3. Wykonanie uchwały powierza się Wójtowi Gminy Chodzież.

§ 4. Uchwała wchodzi w życie z dniem podjęcia.

Uzasadnienie
do Uchwały Nr I/.../10
Rady Gminy w Chodzieży
z dnia 11 lutego 2010 r.

w sprawie udzielenia dotacji na przeprowadzenie prac remontowych kościoła filialnego rzymsko-katolickiego pod wezwaniem św. Maksymiliana w Podaninie objętego ochroną konserwatorską

Stosownie do art. 7 ust. 1 pkt 9 ustawy z dnia 8 marca o samorządzie gminnym (Dz. U. z 2001 r. Nr 142 , poz. 1591 ze zm.) zadania związane z ochroną zabytków i opieką nad zabytkami należą do zadań własnych Gminy .

Ochrona zabytków polega w szczególności na podejmowaniu przez organy administracji publicznej działań mających m.in. na celu zapewnienie warunków finansowych umożliwiających trwałe zachowanie zabytków oraz ich zagospodarowanie i utrzymanie. Przepis art. 81 ust. 1 ustawy o ochronie zabytków i opiece nad zabytkami zawiera podstawę prawną dla dwóch uchwał zastrzeżonych do kompetencji rady gminy, tj. uchwały określającej zasady udzielania dotacji oraz następczej w stosunku do niej uchwały o przyznaniu dotacji konkretnemu podmiotowi.

Uchwała Nr I/.../10
Rady Gminy w Chodzieży
z dnia 11 lutego 2010 r.

w sprawie zatwierdzenia Planu Odnowy Miejscowości Nietuszkowo

Na podstawie art. 18 ust. 2 pkt 6 ustawy z dnia 8 marca 1990 o samorządzie gminnym (Dz.U z 2001 roku Nr 142, poz. 1591 ze zm.)

Rada Gminy w Chodzieży uchwala, co następuje:

§ 1. Zatwierdza się Plan Odnowy Miejscowości Nietuszkowo jak w załączniku Nr 1 do uchwały.

§ 2. Określa się obszar realizacji planu na lata 2010-2017

§ 3. Wykonanie uchwały powierza się Wójtowi Gminy Chodzież.

§ 4. Uchwała wchodzi w życie z dniem podjęcia.

Uzasadnienie
Uchwały Nr I/.../10
Rady Gminy w Chodzieży
z dnia 11 lutego 2010 r.

w sprawie zatwierdzenia Planu Odnowy Miejscowości Nietuszkowo

Plan Odnowy Miejscowości jest jednym z dokumentów wymaganych przy ubieganiu się o środki pomocowe na realizację projektów z funduszy unijnych w ramach Programu Rozwoju Obszarów Wiejskich na lata 2007-2013 i regionalnych Programach Operacyjnych.

Dokument ten określa misję, cele i kierunki działania wraz z zadaniami inwestycyjnymi na terenie wsi Nietuszkowo w okresie programowania 2010-2017. Cele i działania zaproponowane w omawianym opracowaniu nawiązują do dokumentów strategicznych wyższego rzędu i jest spójny z Narodową Strategią Spójności na lata 2007-2013, Strategią Rozwoju Obszarów Wiejskich i Rolnictwa na lata 2007-2013, Strategią Rozwoju Województwa Wielkopolskiego oraz Strategią Rozwoju Społeczno-Gospodarczego Gminy Chodzież.



Program
Rozwoju
Obszarów
Wiejskich
na lata 2007-2013

PLAN

ODNOWY MIEJSCOWOŚCI

PODANIN

NA LATA

2007-2015

Listopad 2007



Projekt jest finansowany z Programu Rozwoju Obszarów Wiejskich
na lata 2007-2013



Zleceniodawca:

Urząd Gminy
ul. Notecka 28
64-800 Chodzież
tel./fax (067) 282 16 08
e-mail: sekretariat@gminachodziej.pl
www.gminachodziej.pl

Autor:

Rada Sołecka
Sołectwa Podanin

Koordynator opracowania:

mgr Justyna Rodziewicz

Wykonawca:

Business Mobility International Spółka z o.o.
al. 3-go Maja 11
76-200 Słupsk
tel. (0 59) 8 456 301-302
fax (0 59) 8 456 303
e-mail: office@bm-intl.2com.pl
<http://www.bmintl.com>

Biuro regionalne:

Business Mobility International Spółka z o.o.
ul. Drewsa 4E
61 – 606 Poznań
tel./fax (0 61) 825 78 60
e-mail: office@bm-intl.2com.pl

Biuro regionalne:

Business Mobility International Spółka z o.o.
ul. Zacisze 6/3
31 – 156 Kraków
tel. (0 12) 426 13 55
fax (0 12) 426 13 59
e-mail: office@bm-intl.com.pl

Siedziba w Brukseli:

Business Mobility International NV-SA
Rue Wiertz 50/28
1050 Brussels, Belgium
tel. [32-2] 644 36 89
fax [32-2] 648 07 80
<http://www.bmintl.com>

SPIS TREŚCI:

| | |
|--|----|
| WSTĘP..... | 4 |
| 1. METODOLOGIA..... | 5 |
| 2. RAPORT O STANIE..... | 7 |
| 2.1. MIEJSCOWOŚĆ PODANIN | 7 |
| 2.2. SYNTETYCZNA CHARAKTERYSTYKA MIEJSCOWOŚCI | 8 |
| 2.2.1. Położenie..... | 8 |
| 2.2.2. Miejscowość w statystyce | 9 |
| 2.2.3. Struktura użytkowania gruntów w Podaninie..... | 9 |
| 2.2.4. Struktura wieku | 11 |
| 2.2.5. Gospodarka..... | 13 |
| 2.2.6. Rolnictwo..... | 14 |
| 2.2.7. Bezrobocie | 15 |
| 2.2.8. Oświata..... | 16 |
| 2.2.9. Ochrona zdrowia..... | 16 |
| 2.2.10. Kultura | 16 |
| 2.2.11. Sport i wypoczynek..... | 17 |
| 2.2.12. Infrastruktura techniczna i komunikacyjna | 18 |
| 2.2.12.1. Transport i komunikacja | 18 |
| 2.2.12.2. Telekomunikacja..... | 18 |
| 2.2.12.3. Zaopatrzenie w ciepło | 18 |
| 2.2.12.4. Zaopatrzenie w gaz | 18 |
| 2.2.12.5. Zaopatrzenie w wodę | 19 |
| 2.2.12.6. Kanalizacja..... | 19 |
| 2.2.13. Gospodarka odpadami | 19 |
| 2.2.14. Zasoby przyrodnicze, środowiskowe i stan środowiska | 19 |
| 2.2.15. Obiekty zabytkowe w miejscowości..... | 20 |
| 2.2.16. Zarys historyczny rozwoju miejscowości | 21 |
| 3. OBSZAR I CZAS REALIZACJI PLANU ODNOWY MIEJSCOWOŚCI PODANIN..... | 23 |
| 4. OCENA SYTUACJI SPOŁECZNO-GOSPODARCZEJ MIEJSCOWOŚCI PODANIN..... | 24 |
| 5. ANALIZA SWOT..... | 26 |
| 6. MISJA..... | 31 |
| 7. ANKIETY POGLĄDOWE..... | 33 |
| 8. DIAGNOZA STANU | 35 |
| 9. PRIORYTETY ROZWOJU SPOŁECZNO-GOSPODARCZEGO | 37 |
| 10. CELE I KIERUNKI DZIAŁANIA (INWESTYCJE) | 38 |
| 10.1. GOSPODARKA | 39 |
| 10.2. INFRASTRUKTURA..... | 40 |
| 10.3. SPOŁECZNOŚĆ | 41 |
| 11. WYBRANY WARIANT ROZWOJU MIEJSCOWOŚCI PODANIN..... | 42 |
| 11.1. KOMENTARZ DO WYBRANEGO WARIANTU | 42 |
| 12. CELE STRATEGICZNE I CELE NIEZBĘDNE ORAZ KIERUNKI DZIAŁANIA | 44 |
| 13. WIELOLETNI PLAN INWESTYCYJNY..... | 45 |
| 14. OPIS ZADANIA PRIORYTETOWEGO..... | 47 |
| 15. ZBIORCZE ZESTAWIENIE KOSZTÓW ZADANIA PRIORYTETOWEGO..... | 48 |
| 16. HARMONOGRAM RZECZOWO-FINANSOWY ZADANIA PRIORYTETOWEGO | 49 |
| 17. WDRAŻANIE PLANU ODNOWY MIEJSCOWOŚCI PODANIN | 50 |
| 18. MONITOROWANIE PLANU ODNOWY MIEJSCOWOŚCI PODANIN..... | 51 |
| 19. PUBLIC RELATIONS PLANU ODNOWY MIEJSCOWOŚCI PODANIN | 52 |
| 20. WYKAZ TABEL, WYKRESÓW I RYSUNKÓW..... | 53 |

WSTĘP

Podstawą rozwoju miejscowości Podanin jest zaktualizowany dokument pn. „Plan Odnowy Miejscowości Podanin”, który określa misję, cele i kierunki działania wraz z zadaniami inwestycyjnymi na lata 2007-2015. Dokument ten poddany ocenie mieszkańców, a następnie uchwalony przez Zebranie Wiejskie zawiera również wariant rozwoju.

Plan Odnowy Miejscowości jest dokumentem o charakterze planowania strategicznego. Obowiązek opracowania planu wynika z wielu istniejących programów służących wspieraniu obszarów wiejskich i społeczności wiejskiej, takich jak Program Rozwoju Obszarów Wiejskich na lata 2007-2013 i Regionalne Programy Operacyjne, opartych na środkach Funduszy Strukturalnych Unii Europejskiej. Dotyczy to przede wszystkim inwestycji mających poprawić komfort życia lokalnym społecznościom.

Zapisy „Planu Odnowy Miejscowości Podanin” są spójne z Narodową Strategią Spójności na lata 2007-2013, Strategią Rozwoju Obszarów Wiejskich i Rolnictwa na lata 2007-2013, Strategią Rozwoju Województwa Wielkopolskiego oraz Strategią Rozwoju Społeczno – Gospodarczego Gminy Chodzież. Cele i działania zaproponowane w omawianym opracowaniu nawiązują do dokumentów strategicznych wyższego rzędu.

W dalszej części opracowania przedstawiono analizę SWOT, wybrano misję, cele i kierunki działania oraz Wieloletni Plan Inwestycyjny dla miejscowości Podanin.

Dodatkowym czynnikiem mającym wpływ na ostateczny kształt dokumentu jest „Raport o Stanie Miejscowości Podanin” zawierający podstawowe informacje o miejscowości na tle gminy. Raport został opracowany wg wcześniej przygotowanego schematu przy udziale pracowników Urzędu Gminy Chodzież i mieszkańców miejscowości Podanin.

1. METODOLOGIA

„Plan Odnowy Miejscowości Podanin” opracowano przyjmując za podstawę wyniki debaty strategicznej organizowanej metodą aktywnego planowania strategicznego.

Przeprowadzono jedną debatę z udziałem liderów lokalnych, reprezentujących mieszkańców miejscowości Podanin, Sołtysa i pracowników Urzędu Gminy Chodzież.

Sesja strategiczna odbyła się w dniu 21 sierpnia 2007 roku, a jej zadaniem było zidentyfikowanie celów i kierunków działania w poszczególnych przyjętych teoretycznie obszarach życia społeczno – gospodarczego oraz wyznaczenie wariantu rozwoju miejscowości.

Na podstawie wypracowanej **analizy SWOT**, która przedstawia **silne strony** (wewnętrzne) miejscowości, **słabe strony** (wewnętrzne), **szanse** (zewnętrzne) i **zagrożenia** (zewnętrzne) odpowiedziano na pytanie:

Co należy zrobić, albo, jakie podjąć działania lub spowodować efekty tych działań, żeby zlikwidować słabe strony miejscowości i zniwelować zagrożenia?

Na podstawie tak postawionego pytania przygotowano kilkanaście celów opierając się na wcześniej wybranych w wyniku dyskusji słabych stronach i zagrożeniach.

Podobnie pracowano przy budowaniu celów określonych na podstawie mocnych stron i szans. Kolejnym krokiem procesu konsultacji społecznej była hierarchizacja celów w poszczególnych obszarach życia społeczno - gospodarczego.

Przyjęto, że winny zostać wyróżnione trzy cele pierwszorzędne, bez których miejscowość nie może się rozwijać oraz, o ile było to możliwe, trzy cele drugorzędne, które przyspieszają rozwój danego obszaru społeczno-gospodarczego.

W ten sposób wynikiem konsultacji po debacie strategicznej było wypracowanie kilkunastu celów w trzech obszarach: Infrastruktura, Społeczność, Gospodarka oraz określenie wybranego wariantu rozwoju.

Jednocześnie mieszkańcy zgłaszając inwestycje niezbędne do realizacji na terenie swojej miejscowości dokonali ich hierarchizacji poprzez dyskusję i anonimowe głosowanie pod kątem ich niezbędności dla podniesienia poziomu życia mieszkańców Podanina.

Wynik głosowania miał bezpośredni wpływ na hierarchizację celów i kierunków (inwestycji) w poszczególnych obszarach rozwoju społeczno – gospodarczego.

Ponadto dla stworzenia lepszych podstaw do oceny sytuacji społeczno- gospodarczej w miejscowości Podanin przeprowadzono ankietę, której celem była ocena komfortu życia mieszkańców w stosunku do innych podobnych miejscowości w gminie oraz ocena trendów w życiu społeczno – gospodarczym na przestrzeni ostatnich lat. Wyniki tej ankiety poprzedziły bezpośrednio analizę SWOT.

2. RAPORT O STANIE¹

2.1. *Miejscowość Podanin*

Miejscowość Podanin położona jest przy drodze krajowej nr 11 w odległości 5 km na południe od miasta Chodzieży. Pierwsza wzmianka o Podaninie pochodzi z 1430 r. W XVI wieku była to mała królewska wieś zarządzana przez starostów ujskich, którzy stopniowo oddawali w dzierżawę ziemię kolejnym osadnikom. Zagospodarowywanie terenów Podanina trwało ponad dwa wieki. W wyniku tego powstała wieś o charakterze owalnicy (Podanin zachował w znacznej części swój historyczny układ przestrzenny). W 1773 r. mieszkało na jego terenie 230 osób. W 1910 r. wieś liczyła już 447 mieszkańców, w tym 144 Polaków.

W okresie międzywojennym proporcje ludności w Podaninie zmieniły się m.in. dzięki przeprowadzonej na terenie wsi w latach 30 – tych przez polskie władze akcji osiedleńczej. Przy drodze do Adolfowa pojawiły się „poniatówki”. Kilka tych historycznych budowli przetrwało do dziś.

Obecnie centrum Podanina wyznacza kościół filialny pw. św. Maksymiliana z 1913 roku, położony niedaleko niego staw i osiedle złożone z pięciu popegeerowskich bloków. Za nimi stoi dwór z końca XIX w. wybudowany przez Niemca Perlitza (posiadał majątek o powierzchni 400 ha) - dziś własność gminy, w którym mieści się świetlica. Peryferyjna część Podanina ma nazwę Huby. Swego rodzaju ewenementem jest znajdujące się w pobliżu tych zabudowań skrzyżowanie drogi asfaltowej do Podanina z pięcioma polnymi drogami: do Podanina, Chodzieży, Studziec, Radwanek i Podstolic.

Na terenie Podanina zamieszkuje obecnie 435 mieszkańców. Wieś posiada bardzo dobrze rozwiniętą infrastrukturę techniczną, taką jak sieć: wodociągowa, kanalizacyjna i gazownicza. Po zmianach społeczno – ustrojowych z początku lat 90 – tych przeobrażeniom ulegają dawne funkcje gospodarcze Podanina, gdzie dominujące rolnictwo ustępuje miejsca usługom i produkcji przemysłowej. Aktualnie na terenie Podanina funkcjonuje Specjalna Strefa Ekonomiczna, dzięki której miejscowość uchodzi za gminne centrum przemysłu.

¹ Opracowano na podstawie informacji uzyskanych w Urzędzie Gminy Chodzież oraz Planu Rozwoju Miejscowości Podanin uchwalonego w dniu 3 kwietnia 2007

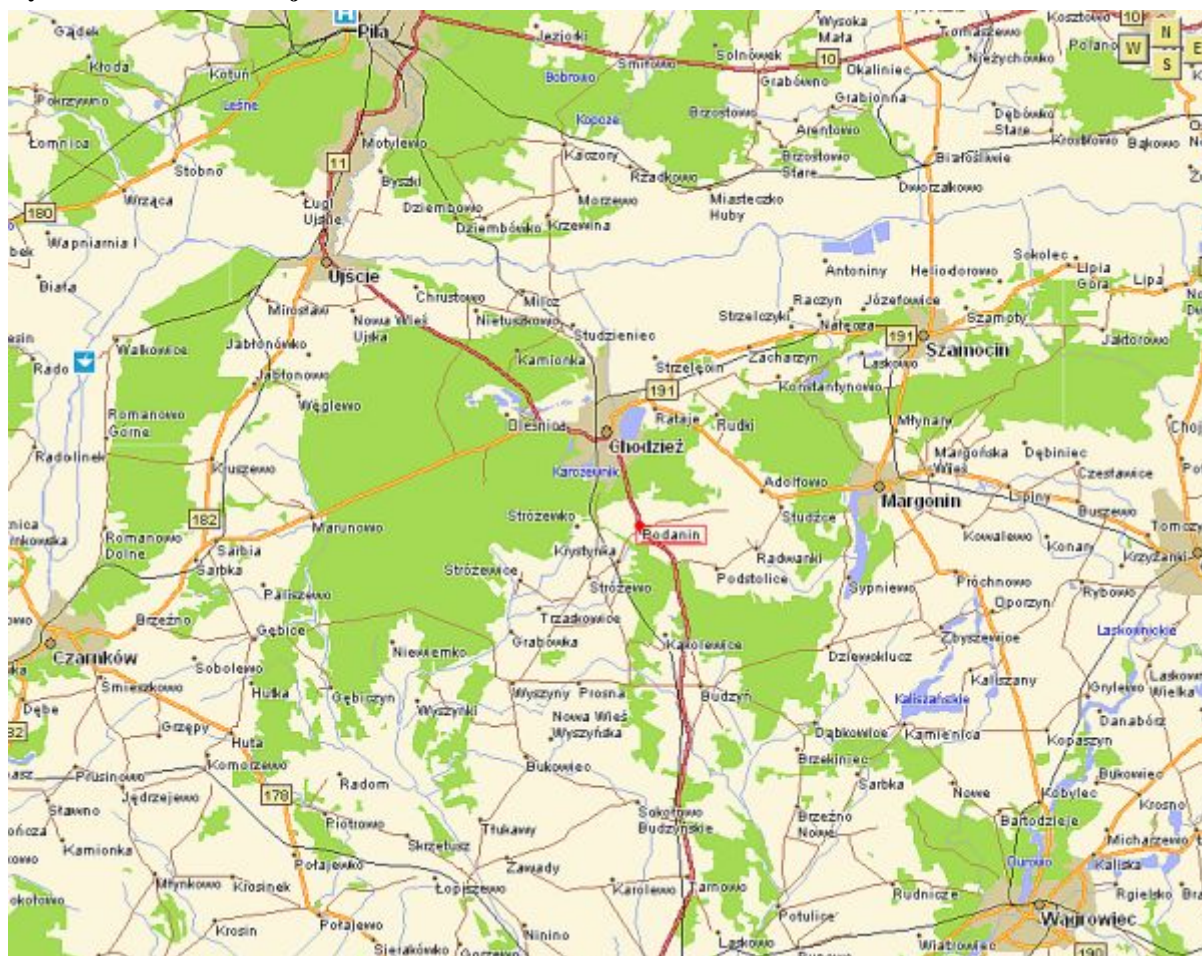
2.2. Syntetyczna charakterystyka miejscowości

2.2.1. Położenie

Miejscowość Podanin położona jest w województwie wielkopolskim, w powiecie chodzieskim, w gminie Chodzież.

Natomiast pod względem geograficznym miejscowość położona jest na wysoczyźnie chodzieskiej, w odległości 5 km na południe od miasta Chodzież. Rozciąga się wzdłuż dwóch dróg - krajowej nr 11 (Poznań - Piła) i lokalnej prowadzącej do Adolfowa i Stróżewa.

Rysunek 1 Położenie miejscowości Podanin



Źródła: www.mapa.szukacz.pl

2.2.2. Miejscowość w statystyce

Tabela 1 Miejscowość w statystyce – stan na 31.12.2006 r.

| WYSZCZEGÓLNIENIE | WARTOŚCI |
|---|---------------------|
| Powierzchnia w ha | 1632,4272 ha |
| Stan ludności ogółem, w tym: | 435 |
| kobiety | 215 |
| mężczyźni | 220 |
| Urodzenia żywe ogółem | 4 |
| Zgony ogółem | 5 |
| Przyrost naturalny | -1 |
| Ludność w wieku przedprodukcyjnym (0-17 lat) | 117 |
| Ludność w wieku produkcyjnym Kobiety (18-59 lat) / Mężczyźni (18-64) | 268 |
| Ludność w wieku poprodukcyjnym Kobiety (60 lat i więcej) / Mężczyźni (65 lat i więcej) | 50 |

Źródło: Urząd Gminy Chodzież

2.2.3. Struktura użytkowania gruntów w Podaninie

Powierzchnia miejscowości Podanin wynosi 1 632,4272 ha. Znaczną część ogólnej powierzchni miejscowości stanowią lasy, które zajmują powierzchnię 733,7232 ha (44,9% całkowitej powierzchni miejscowości) oraz grunty orne zajmujące powierzchnię 723,9744 ha, co stanowi 44,4% całkowitej powierzchni miejscowości.

Tabela 2 Struktura gruntów według klas bonitacyjnych w miejscowości Podanin – stan na 31.12.2006 r.

| WYSZCZEGÓLNIENIE | MIEJSCOWOŚĆ (powierzchnia w ha) |
|--|------------------------------------|
| Powierzchnia miejscowości ogółem, w tym: | 1632,4272 |
| Użytki rolne ogółem, w tym: | 812,5609 |
| Grunty orne, w tym: | 723,9744 |
| Grunty klasy I | 0 |
| Grunty klasy II | 3,5793 |
| Grunty klasy III a | 57,9344 |
| Grunty klasy III b | 57,4943 |
| Grunty klasy IV a | 306,3123 |

| WYSZCZEGÓLNIENIE | MIEJSCOWOŚĆ (powierzchnia w ha) |
|--|--|
| Grunty klasy IV b | 84,8102 |
| Grunty klasy V | 157,1806 |
| Grunty klasy VI | 56,6633 |
| Grunty klasy VI z | 0 |
| Sady | 2,5643 |
| Łąki | 55,8051 |
| Pastwiska | 30,2171 |
| Lasy i grunty leśne | 733,7232 |
| Grunty zadrzewione i zakrzewione | 0,7771 |
| Grunty pod wodami stojącymi | 1,5344 |
| Grunty pod wodami płynącymi | 0 |
| Grunty pod rowami | 7,6741 |
| Użytki kopalne | 0 |
| Tereny komunikacyjne - drogi | 34,4000 |
| Tereny komunikacyjne - tereny kolejowe i inne | 0 |
| Tereny mieszkaniowe, przemysłowe i inne zabudowane | 31,9178 |
| Tereny niezabudowane | 6,6142 |
| Tereny zielone i rekreacyjne | 0,0737 |
| Tereny różne | 0,1274 |
| Nieużytki | 3,0244 |

Źródło: Urząd Gminy Chodzież

W obszarze miejscowości Podanin dominują gleby IV klasy bonitacyjnej charakteryzujące się średnią przydatnością rolniczą, zajmujące 54,02% powierzchni gruntów ornych. Natomiast gleby słabej przydatności rolniczej (V i VI klasy bonitacji) stanowią 29,54% powierzchni gruntów ornych. Gleby o najwyższej i dobrej przydatności dla rolnictwa, tj. gleby II i III klasy bonitacyjnej stanowią 16,44% całkowitej powierzchni gruntów ornych.

2.2.4. Struktura wieku

Miejscowość Podanin zamieszkiwana jest przez **435** mieszkańców (stan na koniec grudnia 2006 r.). Przekrój statystyczny struktury ludności na terenie gminy Chodzież i miejscowości Podanin przedstawiają następujące tabele:

Tabela 3 Struktura procentowa ludności gminy Chodzież i miejscowości Podanin wg wieku
- stan na koniec 2006 r.

| przedziały wieku w latach | Gmina Chodzież | | Miejscowość Podanin | |
|------------------------------|----------------|----------------------|------------------------|----------------------|
| | ogółem | % ogółu populacji | ogółem | % ogółu populacji |
| do 20 | 1505 | 27,8% | 117 | 26,9% |
| 20-29 | 918 | 17,0% | 87 | 20,0% |
| 30-39 | 688 | 12,7% | 64 | 14,7% |
| 40-49 | 820 | 15,2% | 61 | 14,0% |
| 50-59 | 772 | 14,3% | 28 | 6,4% |
| 60-64 | 176 | 3,3% | 28 | 6,4% |
| powyżej 65 | 528 | 9,8% | 50 | 11,5% |
| razem | 5407 | 100% | 435 | 100% |

Źródło: Urząd Gminy Chodzież

Największa różnica w strukturze wieku wśród mieszkańców Podanina i gminy Chodzież występuje w przedziale od 50 do 59 lat, wynosząc o 7,84% więcej punktów procentowych w gminie niż w miejscowości. W pozostałych przedziałach wiekowych różnica w strukturze procentowej populacji zamieszkującej teren miejscowości w stosunku do obszaru całej gminy wynosi od -3,18% do 1,14%.

Tabela 4 Struktura ekonomiczna ludności zamieszkującej obszar gminy Chodzież i miejscowości Podanin
- stan na koniec 2006 r.

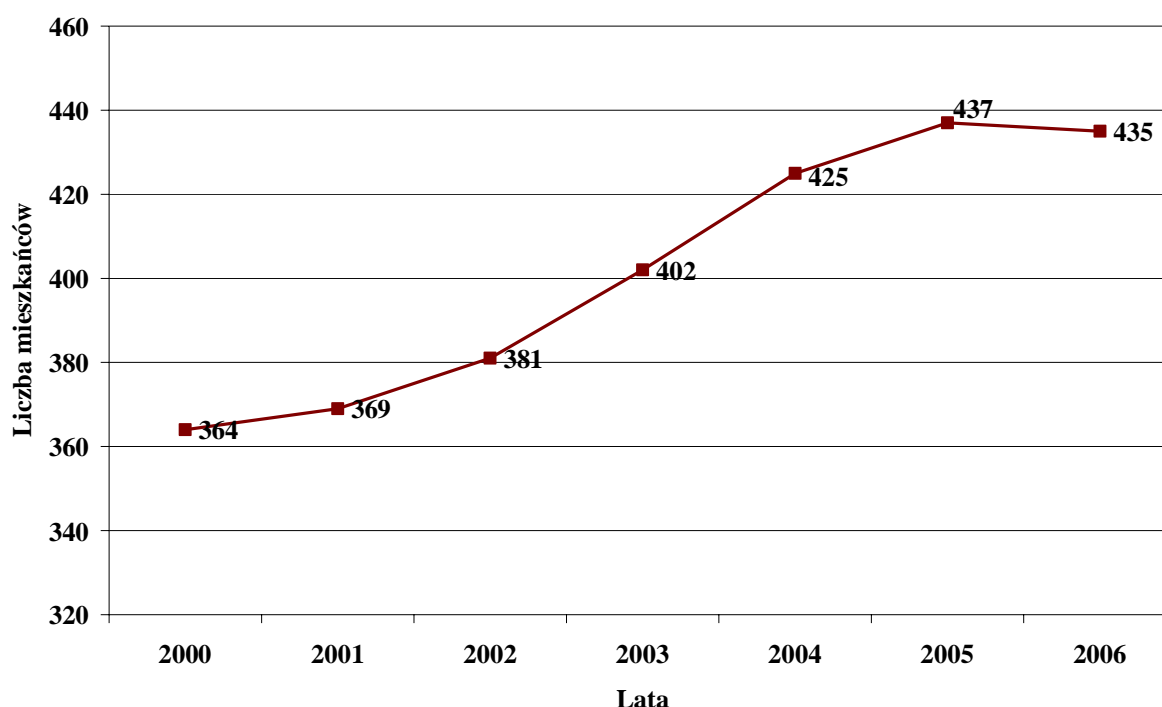
| Grupy funkcjonalne | Gmina Chodzież | | Miejscowość Podanin | |
|-----------------------|----------------|----------------------|------------------------|----------------------|
| | ogółem | % ogółu populacji | ogółem | % ogółu populacji |
| wiek przedprodukcyjny | 1306 | 24,2% | 117 | 26,9% |
| wiek produkcyjny | 3480 | 64,4% | 268 | 61,6% |
| wiek poprodukcyjny | 621 | 11,5% | 50 | 11,5% |

Źródło: Urząd Gminy Chodzież

Analizując strukturę ekonomiczną ludności zamieszkującej teren Podanina i gminy Chodzież zaobserwować można, że miejscowość Podanin na koniec 2006 roku charakteryzowała się wyższym (o 2,74%) wskaźnikiem ludności w wieku przedprodukcyjnym oraz niższym (o 2,75%) wskaźnikiem ludności w wieku produkcyjnym w stosunku do średniej liczby ludności zamieszkującej gminę Chodzież. Wskaźnik ludności w wieku poprodukcyjnym w miejscowości Podanin w stosunku do gminy kształtował się na tym samym poziomie.

Biorąc pod uwagę liczebność ludności w latach 2000 – 2006, którą obrazuje rysunek poniżej zaobserwować można zwiększenie liczby ludności w poszczególnych latach.

Wykres 1 Liczebność ludności miejscowości Podanin w latach 2000 – 2006



Od kilku lat obserwuje się stały napływ ludności do Podanina. Zwiększenie liczby ludności w miejscowości spowodowane jest rozwojem budownictwa mieszkaniowego związanego z migracją ludności np. z Chodzieży w bardziej przyjazne strefy zamieszkania tj. niezurbanizowane tereny podmiejskie, do których należy Podanin. Efekt ten powoduje także wzrostowe tendencje demograficzne i zahamowanie procesu starzenia się wsi. Równocześnie zjawisko to spowodowane jest rozwojem działalności gospodarczych prowadzonych na terenie miejscowości związanych z umiejscowieniem specjalnej strefy ekonomicznej w Podaninie.

2.2.5. Gospodarka

Strukturę prowadzonej działalności gospodarczej na terenie miejscowości Podanin przedstawia tabela nr 5.

Tabela 5 Struktura prowadzonej działalności gospodarczej – stan na 31.12.2006 r.

| WYSZCZEGÓLNIENIE | WARTOŚCI |
|------------------------------------|-----------|
| Placówki handlowe i gastronomiczne | 4 |
| Produkcja wyrobów przemysłowych | 2 |
| Produkcja wyrobów spożywczych | - |
| Budownictwo | 5 |
| Usługi transportowe | 3 |
| Zakłady produkcyjno - usługowe | 9 |
| OGÓLEM: | 23 |

Źródło: Urząd Gminy Chodzież

Podmioty gospodarcze prowadzące działalność gospodarczą na terenie miejscowości Podanin bądź będące na jej terenie zarejestrowane należą przede wszystkim do branż handlowych, budowlanych i usługowych (np. pośrednictwo finansowe). Część miejscowości znajduje się w Specjalnej Strefy Ekonomicznej i uchodzi za gminne centrum przemysłu.

Do największych firm (poza Nadleśnictwem Podanin) należą: Z.P.H.U. „Kablonek” wytwarzający różnego rodzaju opakowania foliowe, Zakład Produkcji Osłonek „Podanfol” produkujący osłonki do wędlin, Restauracja „Nestor” i Partnerska stacja Paliw BP, Stacja Paliw i Hotel „Gościna”, Firma „Ekoflex”, Przedsiębiorstwo Wielobranżowe „Plastmech” (produkujące plastikowe skrzynki do akumulatorów), dwa zakłady ślusarskie, zakład usług transportowych oraz Firma Transportowa A. Marciniak oraz hurtownia „Saladex” specjalizująca się w handlu pieczarkami i kapusty kwaszonej.

W najbliższej przyszłości w miejscowości ma powstać fabryka mebli - „EUROPOL - MEBLE S.A.”, która planuje zatrudnienie na ok. 900 osób.

Znaczącą gałęzią gospodarki w Podaninie jest gospodarka leśna związana z działalnością Nadleśnictwa Podanin, które w ramach funkcjonującego Ośrodka Hodowli Zwierzyny Lasów Państwowych – prowadzi wzorcową gospodarkę łowiecką, z efektów której korzystają myśliwi całej Europy polując indywidualnie na jelenie i daniela – byki,

rogacze oraz zbiorowo – przede wszystkim na dziki. Od ponad trzydziestu lat prowadzi się ich odłów w celu zasiedlania łowisk w kraju i zagranicą.

Zaradność i pracowitość mieszkańców wsi oraz przedsiębiorczość istniejących na jej terenie zakładów pozwala na stały i dynamiczny rozwój miejscowości zarówno pod względem rynku pracy, jak również zagospodarowania przestrzennego. Aby utrzymać ten korzystny trend rozwojowy niezbędne są dalsze prace natury infrastrukturalno-renowacyjnej.

2.2.6. Rolnictwo

Dominującymi gospodarstwami na terenie Podanina są gospodarstwa małe, które posiadają status gospodarstwa rolnego jedynie ze względu na możliwość rozwoju budownictwa jednorodzinnego. Do tej grupy należą przede wszystkim gospodarstwa o powierzchni do 2 ha gruntu.

Natomiast rolnictwo na terenie miejscowości opiera się na kilku gospodarstwach indywidualnych nastawionych głównie na produkcję roślinną, posiadających gleby stosunkowo bardzo dobrej jakości, na których uprawia się głównie pszenicę, żyto, jęczmień, owies oraz rośliny okopowe (głównie ziemniaki i buraki). Ponadto niektóre gospodarstwa zajmują się również hodowlą zwierząt gospodarskich, takich jak: owce, bydło i trzoda chlewna.

Największe gospodarstwo indywidualne prowadzi Ireneusz Ostynowicz, natomiast grunty popegerowskie użytkuje Spółka „ADOROL” z Adolfowa.

Tabela 6 Struktura gospodarstw rolnych– stan na 31.12.2006 r.

| WYSZCZEGÓLNIENIE | WARTOŚCI |
|---|--------------------|
| Liczba gospodarstw | 56 |
| Powierzchnia gospodarstw (w ha) ogółem, w tym: | 357,6974 ha |
| 1-2 ha | 22 |
| 2-5 ha | 17 |
| 5-10 ha | 10 |
| 10-20 ha | 5 |
| 20-50 ha | 1 |
| 50 i więcej ha | 1 |
| Średnia wielkość gospodarstwa | 6,39 ha |

Źródło: Urząd Gminy Chodzież

2.2.7. Bezrobocie

W Powiatowym Urzędzie Pracy w Chodzieży z terenu gminy Chodzież zarejestrowanych bezrobotnych na dzień 31.12.2005 r. było: **588** osób, w tym **333** kobiety. Prawo do zasiłku posiadało: **70** osób, w tym **31** kobiet.

Liczba zarejestrowanych bezrobotnych na dzień 31.12.2005 r. z miejscowości Podanin wyniosła: **46** osób, w tym **27** kobiet. Prawo do zasiłku posiadało: **9** osób, w tym **5** kobiet.

Natomiast liczba zarejestrowanych bezrobotnych z terenu gminy Chodzież na dzień 31.12.2006 r. wyniosła: **421** osób, w tym **280** kobiet. Prawo do zasiłku posiadało: **91** osób, w tym **40** kobiet.

Liczba zarejestrowanych bezrobotnych na dzień 31.12.2006 r. z miejscowości Podanin to: **37** osób, w tym **26** kobiet. Prawo do zasiłku posiadało: **8** osób, w tym **4** kobiety.

Tabela 7 Bezrobotni według wykształcenia w gminie Chodzież i miejscowości Podanin

| | | Wyższe | Policealne i średnie zawodowe | Średnie ogólnokształcące | Zasadnicze zawodowe | Gimnazjalne i poniżej |
|------------------------------|--------|--------|-------------------------------|--------------------------|---------------------|-----------------------|
| STAN NA 31.12.2006 R. | | | | | | |
| Gmina Chodzież | ogółem | 12 | 63 | 18 | 173 | 155 |
| | kobiet | 10 | 41 | 15 | 121 | 93 |
| Miejscowość Podanin | ogółem | 2 | 5 | 3 | 16 | 11 |
| | kobiet | 2 | 3 | 3 | 11 | 7 |
| STAN NA 31.12.2005 r. | | | | | | |
| Gmina Chodzież | ogółem | 15 | 94 | 27 | 238 | 214 |
| | kobiet | 10 | 66 | 20 | 127 | 110 |
| Miejscowość Podanin | ogółem | 1 | 11 | 3 | 20 | 11 |
| | kobiet | 0 | 7 | 2 | 10 | 8 |

Źródło: Powiatowy Urząd Pracy w Chodzieży

W Polsce od kilku lat obserwowane jest zjawisko spadku bezrobocia, które również zauważalne jest w całym powiecie chodzieskim oraz w gminie Chodzież.

Tabela 8 Stopa bezrobocia w %

| Stan na: | 31.12.2004 r. | 31.12.2005 r. | 31.12.2006 r. |
|--------------------|---------------|---------------|---------------|
| powiat chodzieski | 23,7% | 22,2% | 17,5% |
| woj. wielkopolskie | 16,2% | 14,6% | 11,8% |
| POLSKA | 19,1% | 17,6% | 14,9% |

Źródło: <http://www.psz.praca.gov.pl/>

2.2.8. Oświata

Na terenie miejscowości Podanin brak jest placówki oświatowej. Oferta edukacyjna dla dzieci w wieku szkolnym podstawowym znajduje się w małej Szkole Podstawowej w Stróżewie, do której uczęszcza ogółem 119 dzieci. Na terenie szkoły dzieci korzystają z szerokiej oferty zajęć dodatkowych w postaci kółek zainteresowań: kółka przyrodniczego, artystycznego, chóru szkolnego, informatycznego, matematycznego, sportowego oraz grupki liturgicznej. Uczniowie słabsi otrzymują ponadto wsparcie na zajęciach dydaktyczno-wychowawczych. W szkole kładzie się duży nacisk również na sport.

W zakresie szkolnictwa gimnazjalnego i ponadgimnazjalnego młodzież korzysta z Zespołu Szkół Licealno – Gimnazjalnych w Ratajach. Ponadto część młodzieży zamieszkującej Podanin swoją edukację kontynuuje w szkołach ponadgimnazjalnych zlokalizowanych w Chodzieży.

2.2.9. Ochrona zdrowia

W miejscowości Podanin brak jest ośrodka zdrowia. Jednakże ze względu na niewielką odległość miejscowości od Chodzieży mieszkańcy Podanina, korzystają z placówek opieki zdrowotnej (podstawowej, specjalistycznej i szpitalnej) zlokalizowanych w Chodzieży.

2.2.10. Kultura

W Podaninie znajduje się świetlica wiejska (świetlica opiekuńczo-wychowawcza), która funkcjonuje przez okres ośmiu miesięcy tj. od 1 października do końca maja. Zajęcia w świetlicy prowadzone są przez odpowiednio przygotowaną kadrę, dwa razy w tygodniu po 3 godziny według przedstawionego planu pracy. Stan techniczny tego obiektu jest dobry. Świetlica posiada ogrzewanie gazowe, wodę, pomieszczenia sanitarne oraz kuchenne.

Grupa kobiet z sołectwa Podanin podjęła inicjatywę związaną z reaktywacją Koła Gospodyń Wiejskich, które z biegiem upływającego czasu rozwija swoją działalność.

Na terenie całej gminy Chodzież, w tym również na terenie miejscowości Podanin działa również Stowarzyszenie „Socius”, którego głównym celem jest działanie na rzecz społeczności lokalnych w zakresie pomocy społecznej, w tym: pomocy rodzinom i osobom w trudnej sytuacji życiowej oraz wyrównywania szans tych rodzin i osób, działalności charytatywnej, podtrzymywania tradycji narodowej, pielęgnowania polskości oraz rozwoju świadomości narodowej, obywatelskiej i kulturowej, ochrony i promocji zdrowia, działania na rzecz osób niepełnosprawnych, promocji zatrudnienia i aktywizacji zawodowej osób

pozostających bez pracy i zagrożonych zwolnieniem z pracy, działalności wspomagającej rozwój wspólnot i społeczności lokalnych, nauki, edukacji, oświaty i wychowania, krajoznawstwa oraz wypoczynku dzieci i młodzieży, kultury, sztuki, ochrony dóbr kultury i tradycji, upowszechniania kultury fizycznej i sportu, porządku i bezpieczeństwa publicznego oraz przeciwdziałania patologiom społecznym, upowszechniania i ochrony praw człowieka, pomocy ofiarom katastrof i klęsk żywiołowych, działań na rzecz integracji europejskiej; promocji i organizacji wolontariatu, działalności wspomagającej technicznie, szkoleniowo, informacyjnie lub finansowo organizacje pozarządowe.

Ponadto od kilku lat w Podaninie działa amatorski chór kościelny pod kierownictwem Hanny Bukowskiej. Młodzież, która głównie uczestniczy w próbach, doskonali swoje umiejętności wokalne. Działalność pani Bukowskiej jest działalnością typowo społeczną, a jej praca przyczynia się do podnoszenia poziomu muzyki liturgicznej wykonywanej w miejscowym kościele oraz promowania wartościowej twórczości.

W miejscowości Podanin wpisano w tradycję wsi organizację imprez okolicznościowych, między innymi Dnia Dziecka, jak również imprezy z okazji zakończenia wakacji.

2.2.11. Sport i wypoczynek

Na terenie miejscowości Podanin znajduje się niepełnowymiarowe boisko sportowe, które wymaga rozbudowy i modernizacji. Mimo tego młodzież systematycznie bierze udział w Halowym Turnieju Piłki Nożnej o Puchar Wójta Gminy Chodzież oraz Letnim Gminnym Turnieju Piłki Nożnej.

Jedną z form wypoczynku dla mieszkańców i odwiedzających miejscowość turystów jest myślistwo, które związane jest z sąsiedztwem atrakcyjnych pod względem przyrodniczo-łowieckim terenów leśno – polnych.

Bazę wypoczynkową na terenie miejscowości zapewnia między innymi kompleks rozrywkowo-wypoczynkowy (hotel, kręgielnia, plac zabaw dla dzieci oraz stadnina koni) przy Partnerskiej Stacji Paliw „BP” i Hotelu – Restauracji „Nestor. Przy Stacji Paliw „BP” latem działa również samochodowe kino letnie. Bazę turystyczną uzupełnia Hotel – Restauracja „Gościna”, w którym oprócz posiłków i noclegu organizowane są dla przyjezdnych – imprezy towarzyskie, zebrania, szkolenia itp.

2.2.12. Infrastruktura techniczna i komunikacyjna

2.2.12.1. Transport i komunikacja

Główną drogą przechodzącą przez wieś Podanin jest droga krajowa nr 11 Chodzież – Poznań, ponadto na terenie miejscowości występują: droga powiatowa nr 1484P oraz drogi gminne nr 191013P i nr 191014P. Swego rodzaju ewenementem drogowym jest skrzyżowanie drogi asfaltowej do Adolfowa z pięcioma bocznymi drogami do: Chodzieży, Podanina, Studziec, Radwanek i Podstolic, jest to tzw. sześć dróg z krzyżem stojącym na pieszym szlaku corocznych pielgrzymek do Częstochowy.

Komunikacja autobusowa dla mieszkańców jest stosunkowo dobrze rozwinięta dzięki połączeniom PKS oraz przewoźników prywatnych.

2.2.12.2. Telekomunikacja

Głównym operatorem sieci telekomunikacyjnej na terenie miejscowości Podanin jest Telekomunikacja Polska S.A. Zapewnia ona dostęp do sieci telefonicznej, jak również dostęp do Internetu szerokopasmowego.

Na terenie miejscowości można uzyskać połączenie za pomocą bezprzewodowej telefonii komórkowej sieci: PLUS GSM, ERA GSM i ORANGE (wieża stacji bazowej znajduje się w Podaninie).

2.2.12.3. Zaopatrzenie w ciepło

Na terenie miejscowości jedynym sposobem zaopatrywania w ciepło są kotłownie indywidualne (również w blokach) opalane głównie węglem i drewnem, jednakże sporadycznie wykorzystywane są inne nośniki energii, m.in. olej opałowy czy gaz ziemny.

2.2.12.4. Zaopatrzenie w gaz

Gaz do miejscowości Podanin doprowadzony jest z istniejącej sieci gazowej miasta Chodzież ze stacji gazowej I stopnia. Sieć wybudowana została w latach 1998-1999. Długość sieci gazowej średniego ciśnienia PE Ø 90 i 63 wynosi 3070 m. Liczba przyłączy gazowych wynosi 78 szt. W liczbie tej dominują odbiorcy gazu bez ogrzewania.

2.2.12.5. *Zaopatrzenie w wodę*

| | |
|---|----------------|
| Długość sieci wodociągowej (bez przyłączy): | 10,2 km |
| Stan sieci: dobry | dobry |
| Liczba stacji uzdatniania wody: | 1 szt. |
| Liczba przyłączy prowadzących do budynków: | 62 szt. |
| Ilość ujęć wody: | 2 szt. |

2.2.12.6. *Kanalizacja*

| | |
|---|----------------|
| Długość sieci kanalizacyjnej: | 5,8 km |
| Długość przyłączy prowadzących do budynków: | 0,8 km |
| Liczba przyłączy prowadzących do budynków: | 51 szt. |
| Liczba podłączonych gospodarstw domowych | 99 |

Nieczystości płynne odprowadzane są do mechaniczno – biologiczna oczyszczalni ścieków zlokalizowanej w miejscowości Studzieniec Łęg, charakteryzującej się max. wydajnością 4300 m³/dobę oraz średnią mocą przerobową 3365 m³/dobę.

2.2.13. **Gospodarka odpadami**

Gmina Chodzież należy do Spółki o nazwie „Międzygminne wysypisko odpadów w Kopaszynie Gm. Wągrowiec” zajmującej się eksploatacją wysypiska w Kopaszynie będącego obecnie (po zamknięciu wysypiska w Kamionce na terenie gminy Chodzież) miejscem składowania odpadów między innymi z terenu gminy Chodzież.

Firmy zajmujące się wywozem odpadów na wysypisko oferują dostawę pojemników do poszczególnych posesji (każda posesja posiada pojemnik) przy czym pojemniki na odpady segregowane (5 pojemników na szkło oraz 2 pojemniki na odpady typ PET) ustawiane są tylko w wyznaczonych miejscach.

2.2.14. **Zasoby przyrodnicze, środowiskowe i stan środowiska**

Na terenie wsi znajduje się park przy siedzibie Nadleśnictwa Podanin założony w czasach jego powstania, tj. po 1828 roku, składający się z lip. W pierwszą rocznicę śmierci Jana Pawła II dnia 2 kwietnia 2006 roku posadzono w tymże parku Dąb Papieski, który został wyhodowany z żołądzi poświęconych przez Papieża Jana Pawła II. Obok Papieskiego Dębu posadowiono kamień z takim samym napisem i datą.

Poza tym stare drzewa rosną m.in. przy budynku byłej szkoły podstawowej – dąb (335 cm obwodu), przy świetlicy wiejskiej zlokalizowanej w dworze — cis pospolity

o podwójnych odnogach, dwa dęby szypułkowe, klon, jawor i dwie lipy. Na cmentarzu znajduje się największe skupisko dębów. Przy drodze do Podstolic rosną topole, pojedyncze dęby i ponad 200 letnie wierzby tworząc urokliwą aleję. Przy dawnym zakładzie PGR rosną pojedyncze dęby. Od ul. Topolowej drogą do Rataj rośnie aleja wierzbową (ok. 200 letnia).

Wg informacji Wojewódzkiego Inspektoratu Ochrony Środowiska w Poznaniu - Podanin posiada najmniejsze zapylenie pod względem SO₂ i NO₂ w Wielkopolsce.

Położenie wsi oraz jej szata roślinna, a także rozległe pola i okoliczne lasy tworzą sprzyjający mikroklimat dla mieszkańców.

2.2.15. Obiekty zabytkowe w miejscowości

Na terenie wsi Podanin brak jest obiektów zabytkowych wpisanych do rejestru zabytków. Znajdują się natomiast obiekty objęte ochroną konserwatorską, takie jak:

- **Kościół** filialny, p.w. św. **Maksymiliana Kolbe** – z 1913 roku (poewangelicki) z zachowanym wystrojem sufitu malowanym na drewnie, jednonawowy z dobudowaną w latach 90 XX wieku – zakrystią.
- **Zespół dworsko-folwarczny I:**
 - a. dwór z końca XIX w. z podwórzem folwarcznym,
 - b. chlewnia z początku XX w.,(całkowicie przebudowana w latach 2003-2006),
 - c. budynek gospodarczy - chlew i spichlerz z końca XIX w.,
 - d. spichlerz z lat 20 – tych XX w.,
 - e. warsztat z początku XX w.,
 - f. stajnia z końca XIX w. - (całkowicie przebudowana w latach 2003-2006),
 - g. dwojaki z początku XX w. - obecnie dom mieszkalny.
- **Zespół dworski II:**
 - a. dwór z końca XIX w. / początku XX w.,
 - b. pozostałość parku z końca XIX/XX w.
- **Zespół folwarczny II:**
 - podwórze :
 - a. obora z końca XIX/początku XX w.,
 - b. budynek gospodarczy z końca XIX w.,
 - kolonia mieszkalna:
 - a. 2 czworaki - obecnie dom mieszkalny - z końca XIX/XX w.
 - b. stara szkoła - obecnie dom mieszkalny (z ok. 1880 r.).

- **Nadleśniczówka** (z ok. 1845 r.) - obecnie siedziba Urzędu Nadleśnictwa Podanin i mieszkanie nadleśniczego - gruntownie przebudowana w latach 70 – tych i 80 – tych XX w. wraz z dobudową wyższej części, zakończone ostatecznie kształtem bryły architektonicznej z XIX w.
 - a. studnia kopana obudowana czerwoną cegłą,
 - b. piec chlebowy (murowany ok. 1850 r.) obecnie budynek socjalny dla kierowców.
- **Leśniczówka Podanin** - budynek mieszkalny (murowana ok. 1920 r.) odbudowana po pożarze w 1945 roku,
 - a. stodoła (drewniana z I ćw. XX w.),
 - b. budynek gospodarczy (murowany z 1920-30 roku).
- **„Poniatówki”** stanowiące zagrody składające się z:
 - a. domu drewnianego z lat 30 – tych XX w. (w ilości 5 sztuk),
 - b. stodoły drewnianej z 1938 r.,
 - c. budynku gospodarczego mur/drew. z 1938.
- **Cmentarz ewangelicko-augsburski z XIX w.** - obecnie katolicki, należący do Urzędu Gminy Chodzież, położony w lesie przy szosie do Krystynki, na wzniesieniu.

2.2.16. Zarys historyczny rozwoju miejscowości

Pierwsze ślady pobytu człowieka na terenie obecnej gminy Chodzież, podobnie jak na obszarach przyległych pochodzą z epoki neolitu (młodszej epoki kamiennej, 4200 – 1700 r. p.n.e.).

W czasie prac archeologicznych na terenie gminy zarejestrowano liczne ślady osad neolitycznych, kultury łużyckiej, przeworskiej (z okresu wpływów rzymskich), z wczesnego i późnego średniowiecza oraz czasów nowożytnych. Między innymi w rejonie Podanina zlokalizowany został niewielki ośrodek hutniczy, datowany na okres wpływów rzymskich.

Osadnictwo wczesnośredniowieczne związane jest na terenie gminy Chodzież z przebiegającym w okolicy Podanina ważnym szlakiem handlowym, łączącym Poznań z Pomorzem Środkowym (przez Ujście do Kołobrzegu), którego szczególne znaczenie przypada na XI – XII w.

Pierwsze zapisane wzmianki o Podaninie – jako królewsczyźnie w starostwie Ujście - pochodzą z 1430 r. Wtenczas król Władysław Jagiełło pozwala Marcinowi ze Sławska, kasztelanowi poznańskiemu, wykupić od Piotra Korzboka - Podanin i inne osady. W 1487 r. król Kazimierz Jagiellończyk zezwala Maciejowi (Mosińskiemu) z Bnina, Wojewodzie

poznąnskiemu, zastawić Wojciechowi Potulickiemu następujące wsie: Podanin i Kaława oraz młyn Wierzbnik należący do Starostwa Ujście. W 1510 r. miejscowość Podanin należy do Piotra Chodzieskiego (syna Wojciecha Potulickiego) i posiada m.in. 9 karczm. W 1637 r. Stefan Grudziński zezwała dwom braciom Arentom na założenie na pustkowiach wsi Podanin - sołeckiej wsi z sześciu osad chłopskich i zapewnia im wolny opał z lasu oraz drewno budowlane za zezwoleniem zarządcy. Jak notują kroniki w 1661 r. - wieś została całkowicie zniszczona przez Szwedów. Następnie w 1688 r. Katarzyna Naramowska - starościna Ujska, osadza na nowo osadników. Wizytacja z 1696 r. wymienia 15 łąnów i sołectwo. W czasie zaboru pruskiego, pod koniec XVIII wieku - Podanin wcielono do utworzonego przez rząd „amtu podstolickiego (obwód Polanowo)".

W połowie XIX wieku, w sąsiedztwie Podanina odkopanych zostało kilka grobowisk skrzynkowych z popielnicami i przedmiotami codziennego użytku. W połowie XIX w. z istniejącej wcześniej domeny królewskiej wydzielono dobra ziemskie, których właścicielem został w 1884 r. Juliusz Schmsdorf. Obszar dóbr obejmował pow. 391,37 ha w tym 348,62 ha pól. W 1887 r. w Podaninie zamieszkiwało 490 osób w 40 domach. W 1904 r. jako właścicielka posiadłości wymieniona była Olga Schmsdorf, a w 1905 r. Leopold Perltz. Od 1907 r. do 1945 r. dobra należały do Rudolfa Sprotte, który dał swój grunt pod założony cmentarz w Podaninie. W 1928 r. dobra obejmowały 398 ha.

W okresie międzywojennym proporcje ludności zmieniły się między innymi dzięki przeprowadzonej na tym terenie w latach 30-tych przez polskie władze akcji osiedleńczej. Przy drodze do Adolfowa pojawiły się „poniatówki” – kilka tych historycznych budowli przetrwało do dziś.

Na początku lat 20 – tych XX w. (po pierwszej wojnie światowej) powstało polskie Nadleśnictwo Podanin, którego lasy w połowie lat dwudziestych stały się terenem łowieckim ówczesnego Prezydenta R.P. (aż do 1939 r.). Tradycję kontaktów z myśliwymi z całej Europy na niwie łowieckiej - Nadleśnictwo Podanin utrzymuje do dzisiaj poprzez Ośrodek Hodowli Zwierzyny Lasów Państwowych.

Po 1945 roku powstał Zakład Państwowego Gospodarstwa Rolnego, wykorzystujący grunty i zabudowania wyżej opisane. Na początku lat 90 – tych XX wieku PGR-y przejęła Agencja Własności Rolnej Skarbu Państwa w Poznaniu - Oddział Terenowy w Pile. Demokratyczne wybory z 1989 r. zapoczątkowały zmiany społeczno-ustrojowe w kraju, a tym samym ulegają przeobrażeniom dawne funkcje gospodarcze wsi Podanin, gdzie dominujące rolnictwo ustępuje miejsca usługom i produkcji przemysłowej.

3. OBSZAR I CZAS REALIZACJI PLANU ODNOWY MIEJSCOWOŚCI PODANIN

W celach znajdujących się w niniejszym dokumencie zawarte są kierunki działania, które stanowią naturalny obszar realizacji Planu Odnowy Miejscowości Podanin.

Plan ten określa szczególne obszary, które stanowią wyodrębnione elementy przestrzeni miejscowości, są to obszary:

- **infrastruktury drogowej i okołodrogowej,**
- **aktywizacji społecznej i gospodarczej,**
- **gospodarki leśnej,**
- **infrastruktury społeczno-publicznej,**
- **infrastruktury kulturalnej,**
- **infrastruktury sportowo – rekreacyjnej,**
- **bezpieczeństwa i porządku publicznego,**
- **infrastruktury turystycznej i agroturystycznej,**
- **działalności szkoleniowo – edukacyjnej,**
- **rolnictwa ekologicznego,**
- **Specjalnej Strefy Ekonomicznej,**
- **zabudowy zabytkowej.**

Powyższe obszary zapisane w celach pierwszorzędnych i drugorzędnych traktuje się jako obszary rozwoju społeczno-gospodarczego miejscowości Podanin na lata 2007-2015.

Wymienione obszary zidentyfikowane na podstawie celów i kierunków działania stanowią o podziale przestrzeni społeczno – gospodarczej miejscowości, w której będą realizowane poszczególne przedsięwzięcia zamieszczone w Planie Odnowy Miejscowości Podanin. Dotyczy to inwestycji finansowanych w oparciu o montaż finansowy środków z budżetu gminy i funduszy strukturalnych, jak i realizowanych tylko w oparciu o środki własne i w montażu z partnerem prywatnym w ramach ppp.

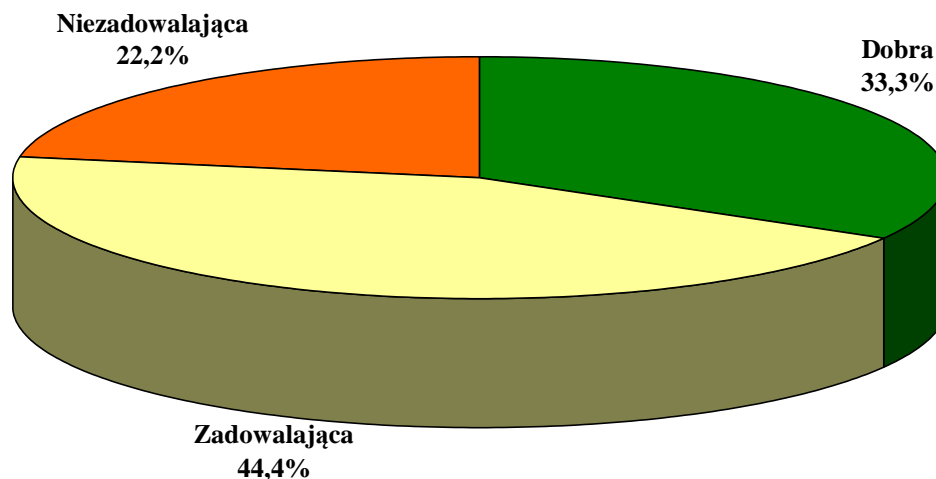
4. OCENA SYTUACJI SPOŁECZNO-GOSPODARCZEJ MIEJSCOWOŚCI PODANIN

Respondenci na podstawie przeprowadzonej ankiety dokonali oceny sytuacji społeczno – gospodarczej miejscowości Podanin pod kątem jakości i komfortu życia w tej miejscowości w porównaniu z innymi miejscowościami znajdującymi się na terenie gminy Chodzież.

Kategoria ocen:

- A - bardzo dobra**
- B - dobra**
- C - zadowalająca**
- D - niezadowalająca**

Wyniki w procentach oddanych głosów na poszczególne kategorie ocen:

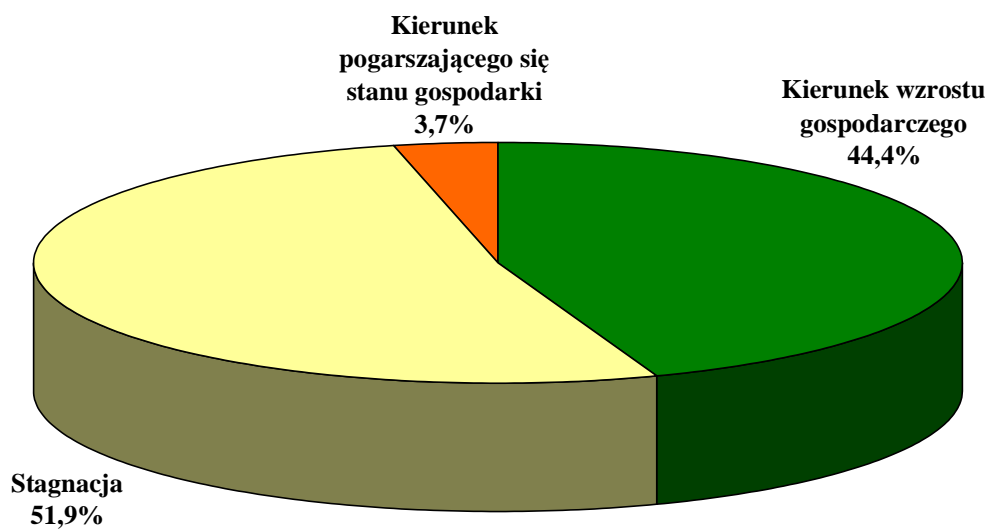


Uczestnicy debaty strategicznej określili również ogólny trend rozwoju gospodarczego miejscowości w następujących kategoriach:

Kategoria ocen:

- A** - **kierunek wzrostu gospodarczego**
- B** - **stagnacja**
- C** - **kierunek pogarszającego się stanu gospodarki**

Wyniki w procentach oddanych głosów na poszczególne kategorie ocen przedstawiają się następująco:



5. ANALIZA SWOT

Nazwa SWOT jest akronimem angielskich słów Strengths (mocne strony), Weaknesses (słabe strony), Opportunities (szanse w otoczeniu), Threats (zagrożenia w otoczeniu).

Jest ona efektywną metodą identyfikacji słabych i silnych stron miejscowości oraz badania szans i zagrożeń, jakie stoją przed miejscowością. SWOT zawiera określenie czterech grup czynników:

- „**mocnych stron**” – uwarunkowań wewnętrznych, które stanowią silne strony miejscowości i które należy wykorzystać sprzyjając będą jej rozwojowi (utrzymać je jako mocne, i na których należy oprzeć jej przyszły rozwój);
- „**słabych stron**” – uwarunkowań wewnętrznych, które stanowią słabe strony miejscowości i które nie wyeliminowane utrudniają będą jej rozwój (ich oddziaływanie należy minimalizować);
- „**szans**” - uwarunkowań zewnętrznych, które nie są bezpośrednio zależne od zachowania społeczności wiejskiej, ale które mogą być traktowane jako szanse, i przy odpowiednio podjętych przez nią działaniach, wykorzystane jako czynniki sprzyjające rozwojowi miejscowości;
- „**zagrożeń**” - uwarunkowań zewnętrznych, które także nie są bezpośrednio zależne od zachowania społeczności wiejskiej, ale które mogą stanowić zagrożenie dla jej rozwoju (należy unikać ich negatywnego oddziaływania na rozwój miejscowości).

Przedstawiona poniżej analiza mocnych i słabych stron oraz szans i zagrożeń jest syntezą poszczególnych obszarów życia społeczno-gospodarczego miejscowości.

Poniższy zbiór informacji o mocnych i słabych stronach miejscowości i stojących przed nią szansach i zagrożeniach jest uzgodnioną wypadkową wiedzy o stanie i potrzebach miejscowości ułożonych przekrojowo (w ramach poszczególnych obszarów życia społeczno-gospodarczego).

Ponadto dla stworzenia lepszych podstaw do oceny sytuacji społeczno-gospodarczej w miejscowości Podanin przeprowadzono ankietę, której celem była ocena komfortu życia mieszkańców w stosunku do innych podobnych miejscowości w gminie oraz ocena trendów w życiu społeczno-gospodarczym na przestrzeni ostatnich lat.

M O C N E S T R O N Y

- Położenie geograficzne
- Infrastruktura wodociągowa
- Infrastruktura gazownicza części miejscowości
- Infrastruktura kanalizacyjna
- Położenie przy drodze krajowej nr 11
- Gospodarka leśna
- Baza hotelowo – gastronomiczna
- Dziedzictwo historyczne
- Zakłady pracy
- Kompleks rozrywkowo-wypoczynkowy przy Stacji Paliw „BP”
- Formy ochrony środowiska naturalnego
- Obiekty zabytkowe
- Świetlica wiejska
- Walory przyrodnicze
- Dostępność Internetu
- Bliskość miasta Chodzież
- Tereny inwestycyjne
- Oświetlenie części miejscowości
- Aktywność społeczna
- Gminne centrum przemysłu - Specjalna Strefa Ekonomiczna w Podaninie

S Ł A B E S T R O N Y

- Brak chodników
- Brak placówki oświatowej
- Niedostateczna ilość ogólnodostępnej infrastruktury sportowo – rekreacyjnej
- Brak bezpiecznego zjazdu z drogi krajowej do miejscowości
- Brak rozwiniętej bazy turystycznej w okolicy
- Wyposażenie świetlicy wiejskiej
- Plac zabaw dla dzieci
- Stan techniczny części infrastruktury wodociągowej
- Stan techniczny infrastruktury drogowej prowadzącej do atrakcyjnych obiektów we wsi
- Infrastruktura okołodrogowa
- Liczba producentów rolnych
- Dzikie wysypiska śmieci
- Emigracja zarobkowa mieszkańców
- Świadomość ekologiczna części mieszkańców
- Stan techniczny obiektów zabytkowych
- Brak sortowni odpadów
- Melioracja

S Z A N S E

- Rozwój turystyki i agroturystyki
- Rozwój budownictwa jednorodzinnego
- Zwiększenie liczby uzbrojonych terenów inwestycyjnych
- Budowa fabryki - EUROPOL - MEBLE S.A.
- Stok narciarski w sąsiedztwie
- Rozwój inwestycji turystycznych
- Rozwój sportów motorowodnych na pobliskich jeziorach
- Środki pozabudżetowe na rozwój miejscowości
- Dalszy rozwój przedsiębiorczości
- Rozwój gospodarczy kraju i gminy
- Polityka gospodarcza państwa
- Rozbudowa infrastruktury drogowej i okołodrogowej

ZAGROŻENIA

- Lokalizacja gminnego centrum przemysłu i usług
- Zanieczyszczenie środowiska naturalnego
- Dalsza emigracja młodych i wykształconych ludzi
- Wzrost przestępczości w skali makro
- Wzrost patologii społecznych
- Brak środków finansowych na rozwój wsi
- Brak wizji rozwoju polityk regionalnych na szczeblu rządowym
- Niewykorzystanie funduszy strukturalnych w skali makro

6. MISJA

Misja jest wyrażeniem, które określa główny cel miejscowości, jej „sens życia”. Jest wyrazem dążeń i oczekiwań w stosunku do miejscowości, dla której została sformułowana.

Wypracowana misja rozwoju miejscowości poprzez wizję, pokazuje pozytywny obraz miejscowości Podanin na kolejne 10 lat.

Przeprowadzone analizy i wyartykułowane potrzeby mieszkańców, pozwalają na określenie głównych celów planu. Cele te będą wyznacznikiem kierunku wszystkich działań objętych planem.

Misja dla miejscowości Podanin jest opisem wizji miejscowości oraz jej głównego pola działań w przyszłości. Koncentruje się ona na istocie rzeczy, dostosowuje kierunki działań do długoterminowych celów, równocześnie pełni funkcje motywacyjne i promocyjne.

Misja wyraźnie określa charakter miejscowości i wskazuje jej atuty. Z misji bezpośrednio wynikają obszary, które powinny być rozwijane. Obszary rozwojowe Podanina, które wypracowano wspólnie na debacie strategicznej wzajemnie się uzupełniają. Wiele zadań realizacyjnych wskazanych w obszarze "gospodarka" powiązanych będzie zarówno z obszarem "infrastruktura", jak i dotyczyć będzie samych mieszkańców. Rozwój małej i średniej przedsiębiorczości będzie zarówno kreował nowe miejsca pracy, jak również będzie wpływał na inwestycje w dziedzinie infrastruktury, czy ochrony środowiska naturalnego. Zadania realizowane w obszarach związanych z kulturą, oświatą i sportem wpłyną na podnoszenie poziomu wykształcenia mieszkańców oraz integracji kulturalnej z gminą i regionem.

W dalszej części planu przedstawiono obszary, cele i kierunki działania dla każdego z obszarów życia społeczno – gospodarczego (gospodarka, infrastruktura, społeczność).

MISJA ROZWOJU PODANINA

„TRADYCJE I BOGATE DZIEDZICTWO HISTORYCZNE MIEJSCOWOŚCI PODANIN — POMOSTEM W PRZYSZŁOŚĆ”

W obszarze gospodarczym w miejscowości Podanin w najbliższych latach będą się dokonywać procesy zbliżające mieszkańców wsi do standardów życia w podobnych miejscowościach w rozwiniętych gospodarczo regionach Unii Europejskiej.

- **rolnictwo** – restrukturyzacja rolnictwa w skali makro i procesy doprowadzające do specjalizacji istniejących gospodarstw oraz możliwa absorpcja dotacji Unii Europejskiej zapewni wzrost nowoczesności, opłacalności i konkurencyjności produkcji rolniczej miejscowych dużych gospodarstw dążących do specjalizacji zarówno w produkcji roślinnej, jak i zwierzęcej.
- **usługi** – rozwój usług bytowych dla ludności opierać się będzie na dobrze rozwiniętych mikroprzedsiębiorstwach (samozatrudnieniu). Usługi związane z obsługą nowoczesnej gospodarki rynkowej (usługi finansowe, rachunkowe, bankowe, ubezpieczeniowe itp.) służące rozwojowi małej i średniej przedsiębiorczości na terenie miejscowości oparte będą głównie o firmy zlokalizowane na terenie Chodzieży.
- **działalność produkcyjna pozarolnicza** – rozwój przetwórstwa rolno – spożywczego oraz rzemiosło produkcyjne oparte na spółdzielczości nowego typu oraz przedsiębiorstwa społeczne (preferowane formy zatrudnienia – dofinansowywane przez Rząd RP i fundusze strukturalne) są przyszłością mikro przedsiębiorczości w Podaninie. Ponadto w miejscowości następować będzie rozwój gminnego centrum przemysłu w ramach istniejącej Specjalnej Strefy Ekonomicznej.
- **turystyka** – funkcja o rosnącym znaczeniu w gospodarce Podanina – turystyka kwalifikowana (szlaki piesze, rowerowe, turystyka konna, myślistwo), weekendowa oraz agroturystyka oparta o walory przyrodnicze wysoczyzny chodzieskiej, a zwłaszcza okolicznych lasów.

7. ANKIETY POGLĄDOWE

Uczestnicy debaty strategicznej w dniu 21.08.2007 r. „na gorąco” formułowali przedsięwzięcia inwestycyjne, które ich zdaniem powinny zostać zrealizowane w najbliższym czasie. Uczestnicy debaty, oceniali je w skali ważności dla społeczności lokalnej i kolejności ich realizacji stosując punktację od 1 (mało ważne) do 10 pkt (najważniejsze dla Podanina).

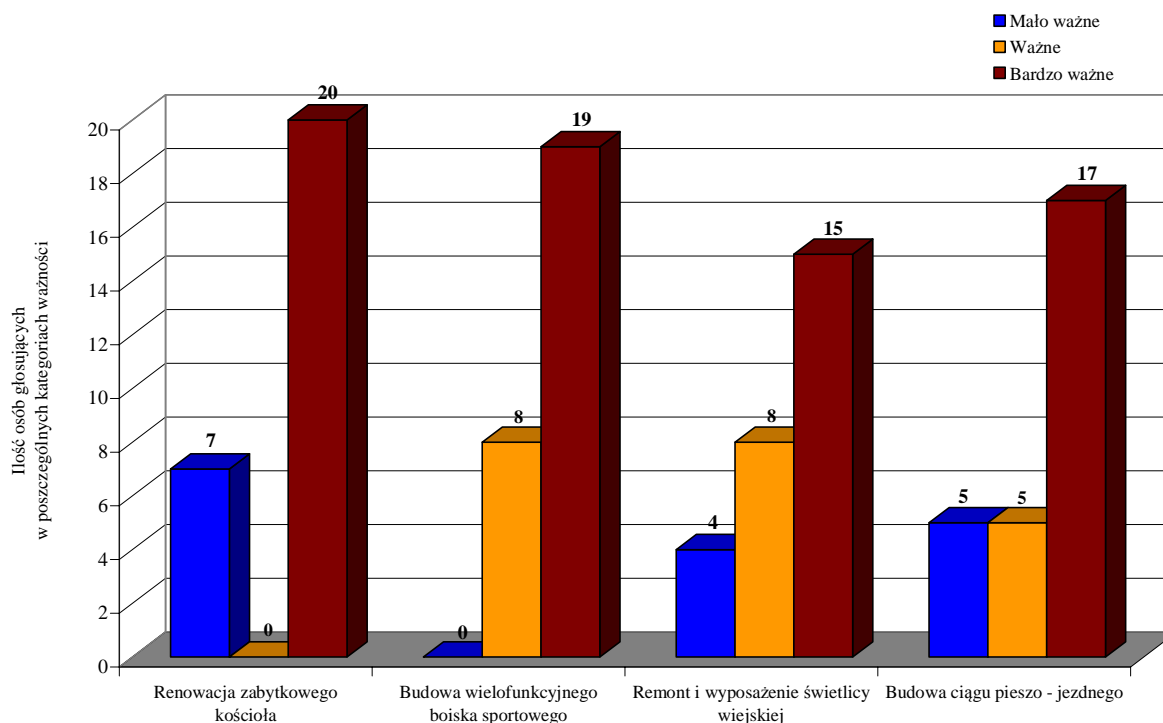
Tabela 9 Liczba głosów oddanych na najważniejsze przedsięwzięcia inwestycyjne zidentyfikowane przez uczestników debaty strategicznej

| | Przedsięwzięcia inwestycyjne | Mało ważne | | | | Ważne | | | | | Bardzo ważne | | | |
|---|---|------------|---|---|-----------------------|-------|---|---|---|----------|--------------|---|----|----------|
| | | 1 | 2 | 3 | Su ma ¹ | 4 | 5 | 6 | 7 | Su ma | 8 | 9 | 10 | Su ma |
| 1 | Renowacja zabytkowego kościoła | 4 | 3 | 0 | 7 | 0 | 0 | 0 | 0 | 0 | 1 | 0 | 19 | 20 |
| 2 | Budowa wielofunkcyjnego boiska sportowego | 0 | 0 | 0 | 0 | 0 | 2 | 2 | 4 | 8 | 2 | 9 | 8 | 19 |
| 3 | Remont i wyposażenie świetlicy wiejskiej | 4 | 0 | 0 | 4 | 2 | 2 | 2 | 2 | 8 | 10 | 3 | 2 | 15 |
| 4 | Budowa ciągu pieszo - jezdnego | 4 | 0 | 1 | 5 | 1* | 1 | 1 | 2 | 5 | 3 | 8 | 6 | 17 |

¹) suma wartości z kolumn 3, 4, 5

*liczba osób oddających głos na określoną punktację (w tym przypadku 1 osoba dała 4 punkty na problem nr 4).

Wykres 2 Hierarchizacja planowanych przedsięwzięć inwestycyjnych w miejscowości Podanin



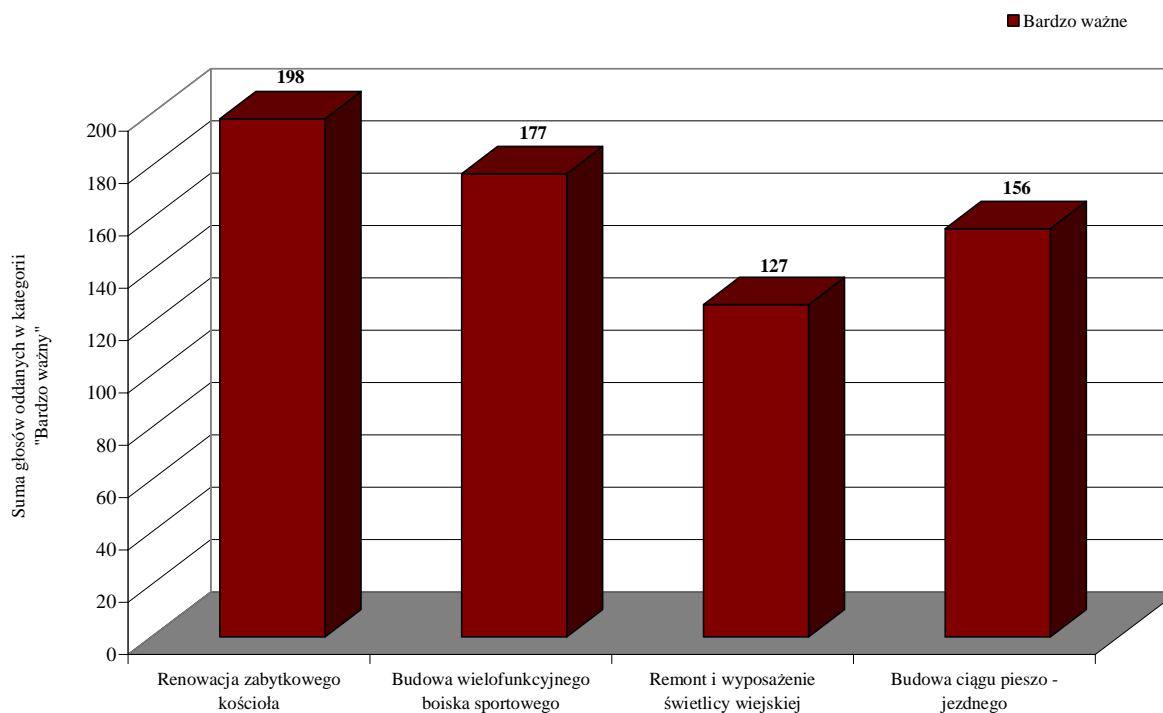
Hierarchizację planowanych przedsięwzięć inwestycyjnych w miejscowości Podanin jako suma głosów oddanych w kategorii oceny „Bardzo ważne” przedstawia poniższa tabela.

Tabela 10 Hierarchizacja planowanych przedsięwzięć inwestycyjnych w miejscowości Podanin w kategorii oceny „Bardzo ważne”

| | | Bardzo ważne | | | |
|---|---|--------------|---|----|-------------|
| | Przedsięwzięcia inwestycyjne | 8 | 9 | 10 | Suma |
| 1 | Renowacja zabytkowego kościoła | 1 | 0 | 19 | 198* |
| 2 | Budowa wielofunkcyjnego boiska sportowego | 2 | 9 | 8 | 177 |
| 3 | Remont i wyposażenie świetlicy wiejskiej | 10 | 3 | 2 | 127 |
| 4 | Budowa ciągu pieszo - jezdnego | 3 | 8 | 6 | 156 |

* - suma iloczynów ilości punktów i liczby osób, np.: $8 \times 1 + 9 \times 0 + 10 \times 19 = 198$

Wykres 3 Hierarchizacja planowanych przedsięwzięć inwestycyjnych w miejscowości Podanin w kategorii oceny „Bardzo ważne”



8. DIAGNOZA STANU

Diagnoza Stanu jest syntezą raportu o stanie miejscowości Podanin. W diagnozie wyszczególniono najważniejsze cechy poszczególnych obszarów przyjętych do oceny oraz określenia celów i kierunków działania.

Charakterystykę obszarów cechuje wyszczególnienie ich cech w odniesieniu do miejscowości jako całości, jej zróżnicowań wewnętrznych oraz pozycji w gminie.

Poszczególnym wnioskom przyporządkowano znaki wartościujące znaczenie treści:

- (+) wartość pozytywna dla rozwoju miejscowości,
- (+/-) wartość o niewielkim znaczeniu na obecnym etapie rozwoju miejscowości,
- (-) wartość negatywna dla rozwoju społeczno – gospodarczego miejscowości Podanin.

Ocenę potencjału wewnętrznego dokonano metodą analizy SWOT, która jest bilansem słabych i mocnych stron oraz szans i zagrożeń.

GOSPODARKA

- (+) miejsca pracy (dostępność)
- (+/-) produkcja żywności ekologicznej
- (+/-) usługi
- (+/-) przetwórstwo rolno-spożywcze
- (+) liczba podmiotów gospodarczych
- (+) wykształcenie się procesów rozwojowych w sektorze prywatnym
- (+) struktura użytków rolnych
- (-) struktura powierzchni gospodarstw rolnych
- (+) obszary turystyczne i rekreacyjne

SPOŁECZNOŚĆ

- (+/-) ubożenie społeczeństwa
- (+/-) więzi społeczne
- (+) wzrastająca aktywność społeczna
- (+/-) kultura masowa
- (-) oświata
- (+/-) bezrobocie
- (+) stowarzyszenia i organizacje pozarządowe

INFRASTRUKTURA

- (-) stan dróg i chodników
- (+) sieć wodociągowa
- (+) sieć kanalizacyjna
- (+) stopień zgazyfikowania miejscowości
- (+/-) infrastruktura sportowo – rekreacyjna
- (+) infrastruktura rozrywkowo – wypoczynkowa
- (+/-) infrastruktura okołobiznesowa
- (+) stan sieci telefonii stacjonarnej
- (+) dostęp do Internetu
- (+/-) baza turystyczna

9. PRIORYTETY ROZWOJU SPOŁECZNO-GOSPODARCZEGO

Hierarchizacji celów dokonano w trzech obszarach rozwoju społeczno - gospodarczego.

Dla każdego z tych obszarów wyznaczono trzy cele pierwszorzędne, bez których Podanin nie ma możliwości dalszego rozwoju oraz jeżeli było to możliwe wskazano na trzy cele drugorzędne, które powinny znacznie przyspieszać rozwój w danym obszarze.

Na podstawie tak zhierarchizowanych celów, o których mowa w rozdziale 10. określono priorytety w poszczególnych obszarach rozwoju społeczno-gospodarczego i zapisano je poniżej.

G O S P O D A R K A

Priorytetem w obszarze gospodarczym są działania na rzecz aktywizacji społeczności lokalnej poprzez tworzenie możliwości pozyskiwania nowych źródeł zarobkowania gwarantującego dalsze ożywienie gospodarcze przy jednoczesnym rozwijaniu zdolności do pozyskiwania środków finansowych z funduszy strukturalnych Unii Europejskiej i innych źródeł pozabudżetowych. Działania te wsparte będą wykorzystaniem poziomu lesistości Podanina i okolic do promocji walorów turystyczno – wypoczynkowych i rozwoju gospodarczego miejscowości.

I N F R A S T R U K T U R A

Priorytetem w tym obszarze jest budowa i rozbudowa bazy kulturalnej i sportowo – rekreacyjnej przy jednoczesnych działaniach w kierunku poprawy infrastruktury drogowej i okołodrogowej. Działania te powinny być wsparte poprawą estetyki miejscowości.

S P O Ł E C Z N O Ś Ć

Obszar społeczny za priorytetowe cele przyjął działania w kierunku dalszej integracji mieszkańców Podanina i pobudzenia ich aktywności między innymi przez zagospodarowanie czasu wolnego dzieciom, młodzieży, jak również osobom dorosłym. Priorytetem społecznym są również działania w kierunku podniesienia świadomości ekologicznej mieszkańców Podanina.

10. CELE I KIERUNKI DZIAŁANIA (INWESTYCJE)

Cele wraz z kierunkami działania zostały podzielone na obszary strategiczne. Obszary strategiczne są najistotniejszymi polami działania, a jednocześnie wytyczają kierunki prac na najbliższe lata. Działalność miejscowości Podanin koncentrować będzie się na trzech obszarach:

- **GOSPODARKA,**
- **INFRASTRUKTURA,**
- **SPOŁECZNOŚĆ.**

Tablica celów w poszczególnych obszarach (gospodarka, infrastruktura, społeczność) uporządkowuje pod względem ważności i znaczenia dla rozwoju poszczególne zidentyfikowane cele.

Cele pierwszorzędne - w każdym z tych obszarów (trzy cele) to takie cele, bez których utrzymanie obecnego status quo (rozwoju danego obszaru) nie jest możliwe. Przewidziano, że czas realizacji tych celów z przyporządkowanymi tym celom inwestycjami powinien się zamknąć przed 2013 r.

Cele drugorzędne to cele, które w skrócie można określić jako cele prorozwojowe (ich realizacja przyspieszy rozwój danego obszaru), a czas realizacji tych celów łącznie z przypisanymi im inwestycjami może wykroczyć poza rok 2013.

Kierunki działania (**INWESTYCJE**) zmierzające do realizacji poszczególnych celów strategicznych przedstawiono poniżej każdego z celów w układzie tabelarycznym.

Jednocześnie zidentyfikowane inwestycje niezbędne do realizacji na terenie miejscowości Podanin zhierarchizowano dla zbudowania podstaw logicznego uporządkowania celów i kierunków (inwestycji) w poszczególnych obszarach rozwoju społeczno – gospodarczego. Hierarchizacja ta poprzedza późniejsze tabele z celami i przyporządkowanymi im działaniami.

Tabela 11 Obszar strategiczny „Gospodarka”

| 10.1. GOSPODARKA | | | | | | | | |
|---|---|---|--|--|---|--|--|--|
| Cele pierwszorzędne do roku 2013 | | | | | | | | |
| <i>Wykorzystać poziom lesistości Podanina i okolic do promocji walorów turystyczno – wypoczynkowych i rozwoju gospodarczego miejscowości.</i> | | | <i>Podjąć działania w kierunku skutecznego pozyskiwania środków finansowych z funduszy strukturalnych Unii Europejskiej i innych środków pozabudżetowych na realizację planowanych inwestycji w Podaninie.</i> | | | <i>Aktywizować społeczność lokalną poprzez stworzenie możliwości pozyskiwania nowych źródeł zarobkowania gwarantującego dalsze ożywienie gospodarcze w miejscowości.</i> | | |
| Kierunki działania (inwestycje) | | | Kierunki działania (inwestycje) | | | Kierunki działania (inwestycje) | | |
| Przyciągnięcie większej ilości inwestorów z branży drzewnej dla intensywniejszego rozwoju przetwórstwa drzewnego. | Stworzenie korzystnych warunków dla rozwoju bazy turystycznej (szlaki przyrodnicze, turystyczne, rowerowe) i agroturystycznej w obrębie miejscowości. | Większa promocja położenia miejscowości pośród terenów leśnych, bogatych w runo leśne i zwierzynę łowną, dla rozwoju turystyki weekendowej. | Opracowanie dokumentacji technicznych na planowane inwestycje w Podaninie. | Opracowanie harmonogramu realizacji inwestycji i oceny możliwości ich współfinansowania oraz zabezpieczenie środków własnych w budżecie gminy na realizację planowanych zamierzeń inwestycyjnych z udziałem środków pozabudżetowych w Podaninie. | Organizowanie szkoleń dla mieszkańców Podanina jako potencjalnych beneficjentów funduszy strukturalnych UE i innych źródeł pozabudżetowych. | Zwiększenie powierzchni Specjalnej Strefy Ekonomicznej w Podaninie dla lokalizowania działalności gospodarczych przyspieszających rozwój gospodarczy regionu. | Kształtowanie aktywnych postaw wśród bezrobotnych poprzez angażowanie ich w działania infrastrukturalne i społeczne w obrębie sołectwa inspirowane przez Radę Sołecką. | Edukacja rolników i doradztwo rolnicze w zakresie tworzenia gospodarstw ekologicznych i agroturystycznych oraz działalności pozarolniczej. |

Tabela 12 Obszar strategiczny „Infrastruktura”

| 10.2. INFRASTRUKTURA | | | | | | | | |
|---|---|--|---|--|---|--|--|--|
| Cele pierwszorzędne do roku 2013 | | | | | | | | |
| <i>Podjąć działania w kierunku budowy i rozbudowy infrastruktury kulturalnej i sportowo – rekreacyjnej.</i> | | | <i>Podjąć działania w kierunku poprawy infrastruktury drogowej i okołodrogowej.</i> | | | <i>Podjąć działania w kierunku poprawy estetyki Podanina.</i> | | |
| Kierunki działania (inwestycje) | | | Kierunki działania (inwestycje) | | | Kierunki działania (inwestycje) | | |
| Remont i wyposażenie świetlicy wiejskiej dla zwiększenia jej funkcji kulturotwórczej. | Budowa wielofunkcyjnego obiektu sportowego. | Tworzenie tzw. małej infrastruktury rekreacyjno – wypoczynkowej np. Ogródka Jordanowskiego dla dzieci. | Zwiększenie ilości punktów świetlnych w Podaninie. | Budowa i przebudowa dróg lokalnych, ciągów pieszo – jezdnych i chodników w obrębie miejscowości. | Poprawa bezpieczeństwa zjazdu z drogi krajowej nr 11 do miejscowości. | Renowacja zniszczonych obiektów zabytkowych i sakralnych. | Likwidacja i monitoring „dzikich wysypisk śmieci”. | Melioracja przydrożnych rowów. |
| Cele drugorzędne | | | | | | | | |
| <i>Podjąć działania w kierunku poprawy infrastruktury społeczno-publicznej na terenie miejscowości Podanin.</i> | | | | <i>Stworzyć warunki do rozwoju infrastruktury turystycznej i agroturystycznej.</i> | | | | |
| Kierunki działania (inwestycje) | | | | Kierunki działania (inwestycje) | | | | |
| Opracowywanie koncepcji i dokumentacji technicznej rozwoju różnych form infrastruktury publicznej. | Wymiana starych odcinków sieci wodociągowej oraz poprawa jakości wody pitnej. | | Rozbudowa sieci gazociągowej. | Budowa szlaków turystycznych wraz z ich zagospodarowaniem rekreacyjnym. | | Promocja i ochrona walorów przyrodniczych i kulturowych dla rozwoju turystyki kwalifikowanej w obrębie Podanina. | | System zachęt dla tworzących gospodarstwa agroturystyczne. |

Tabela 13 Obszar strategiczny „Społeczność”

| 10.3. SPOŁECZNOŚĆ | | | | | | | | |
|---|--|---|---|--|---|--|--|---|
| Cele pierwszorzędne do roku 2013 | | | | | | | | |
| <i>Podjąć działania w kierunku integracji mieszkańców Podanina oraz zwiększenia ich społecznej aktywności.</i> | | | <i>Działać na rzecz organizacji czasu wolnego dla dzieci i młodzieży, jak również osób dorosłych.</i> | | | <i>Podjąć działania w kierunku podniesienia świadomości ekologicznej mieszkańców Podanina.</i> | | |
| Kierunki działania (inwestycje) | | | Kierunki działania (inwestycje) | | | Kierunki działania (inwestycje) | | |
| Organizacja pikników i festynów rodzinnych na poziomie gminnym i sołeckim wykorzystując istniejącą infrastrukturę Podanina. | Propagowanie działalności miejscowego chóru kościelnego. | Organizacja różnych kursów i szkoleń dla wszystkich grup wiekowych dla rozwoju zainteresowań artystycznych. | Wspieranie działalności Koła Gospodyń Wiejskich. | Formalna rejestracja i wspieranie działalności miejscowej drużyny piłkarskiej. | Wydłużenie działalności świetlicy opiekuńczo – wychowawczej na okres całego roku. | Uruchomienie programów edukacyjnych w zakresie podnoszenia świadomości ekologicznej wśród dzieci i młodzieży szkolnej. | Edukacja ekologiczna w zakresie podniesienia kultury rolnej. | Aktywny udział mieszkańców Podanina w Światowym Dniu Sprzątania Świata. |
| Cele drugorzędne | | | | | | | | |
| <i>Podjąć działania na rzecz utrzymania bezpieczeństwa oraz zapewnienia porządku publicznego na terenie miejscowości.</i> | | | | <i>Stworzyć warunki dla wszechstronnego rozwoju edukacyjnego dzieci i młodzieży oraz osób dorosłych.</i> | | | | |
| Kierunki działania (inwestycje) | | Kierunki działania (inwestycje) | | | Kierunki działania (inwestycje) | | | |
| Eliminacja zagrożeń wynikających ze zwiększonego natężenia ruchu kołowego na drodze krajowej nr 11. | Zwiększenie liczby patroli publicznych służb porządkowych na terenie miejscowości. | Monitoring miejsc niebezpiecznych i środowisk zagrożonych wykluceniem społecznym. | Zwiększenie dostępu do nauki dzieci z rodzin o niskich dochodach. | Stworzenie systemu edukacji dorosłych (profilaktyka zdrowotna, edukacja ekologiczna, przekwalifikacja zawodowa) w oparciu o dostępną infrastrukturę publiczną. | Organizacja zajęć i bezpłatnych kursów komputerowych dla mieszkańców Podanina. | | | |

11. WYBRANY WARIANT ROZWOJU MIEJSCOWOŚCI PODANIN

11.1. KOMENTARZ DO WYBRANEGO WARIANTU

W poszczególnych obszarach wskazano 13 celów, które są podstawą prawidłowego rozwoju społeczno-gospodarczego miejscowości Podanin.

Spośród wszystkich dotąd sformułowanych celów przy określaniu wariantu posłużono się sześcioma celami wybranymi jako najważniejsze bez względu na to, z jakiego obszaru pochodziły.

Dwa najważniejsze z tych sześciu celów określono mianem **celów strategicznych** dla rozwoju społeczno - gospodarczego miejscowości Podanin.

Umownie przyjęto, że na rzecz celów strategicznych winno się wydatkować około 50% tzw. potencjału inwestycyjnego, przez który rozumie się nie tylko środki budżetu gminy przeznaczone na inwestycje, w tym na terenie miejscowości Podanin, ale również inne pozyskane środki pozabudżetowe takie jak fundusze strukturalne, kredyty i środki partnerów prywatnych w ramach tzw. PPP.

Na **cele niezbędne** przeznaczają się pozostałe 50% tego potencjału.

Podział ten ma charakter umowny i ma podkreślić rangę poszczególnych poziomów zidentyfikowanych w wariacie celów.

W ten sposób dokonano hierarchizacji celów i w przypadku miejscowości Podanin wybrano wariant rozwoju, którego celami strategicznymi są działania w kierunku poprawy estetyki miejscowości oraz budowy i rozbudowy infrastruktury kulturalnej i sportowo – rekreacyjnej na jej terenie.

Tabela 14 WYBRANY WARIANT ROZWOJU

| | | | | |
|---------------------------------|--|--|---|--|
| <p>CELE STRATEGICZNE</p> | <p><i>Podjąć działania w kierunku poprawy estetyki Podanina.</i> I A</p> | | <p><i>Podjąć działania w kierunku budowy i rozbudowy infrastruktury kulturalnej i sportowo – rekreacyjnej.</i> I B</p> | |
| <p>CELE NIEZBĘDNE</p> | <p><i>Podjąć działania w kierunku poprawy infrastruktury społeczno-publicznej na terenie miejscowości Podanin.</i> II A</p> | <p><i>Podjąć działania w kierunku poprawy infrastruktury drogowej i okołodrogowej.</i> II B</p> | <p><i>Aktywizować społeczność lokalną poprzez stworzenie możliwości pozyskiwania nowych źródeł zarobkowania gwarantującego dalsze ożywienie gospodarcze w miejscowości.</i> II C</p> | <p><i>Działać na rzecz organizacji czasu wolnego dla dzieci i młodzieży, jak również osób dorosłych.</i> II D</p> |

12. CELE STRATEGICZNE I CELE NIEZBĘDNE ORAZ KIERUNKI DZIAŁANIA

Wariant rozwoju obejmuje 6 celów utworzonych na podstawie wcześniej zidentyfikowanych celów w poszczególnych obszarach życia społeczno-gospodarczego miejscowości Podanin. Poszczególnym zidentyfikowanym w wariacie celom przypisano kierunki działań.

CEL STRATEGICZNY – I A

Podjąć działania w kierunku poprawy estetyki Podanina.

Opis kierunków działań:

1. Renowacja zniszczonych obiektów zabytkowych i sakralnych.
2. Likwidacja i monitoring „dzikich wysypisk śmieci”.
3. Melioracja przydrożnych rowów.

CEL STRATEGICZNY – I B

Podjąć działania w kierunku budowy i rozbudowy infrastruktury kulturalnej i sportowo – rekreacyjnej.

Opis kierunków działań:

1. Remont i wyposażenie świetlicy wiejskiej dla zwiększenia jej funkcji kulturotwórczej.
2. Budowa wielofunkcyjnego obiektu sportowego.
3. Tworzenie tzw. małej infrastruktury rekreacyjno – wypoczynkowej np. Ogródka Jordanowskiego dla dzieci.

CEL NIEZBĘDNY – II A

Podjąć działania w kierunku poprawy infrastruktury społeczno-publicznej na terenie miejscowości Podanin.

Opis kierunków działań:

1. Opracowywanie koncepcji i dokumentacji technicznej rozwoju różnych form infrastruktury publicznej.
2. Wymiana starych odcinków sieci wodociągowej oraz poprawa jakości wody pitnej.
3. Rozbudowa sieci gazociągowej.

CEL NIEZBĘDNY – II B

Podjąć działania w kierunku poprawy infrastruktury drogowej i okołodrogowej.

Opis kierunków działań:

1. Zwiększenie ilości punktów świetlnych w Podaninie.
2. Budowa i przebudowa dróg lokalnych, ciągów pieszo – jezdnych i chodników w obrębie miejscowości.
3. Poprawa bezpieczeństwa zjazdu z drogi krajowej nr 11 do miejscowości.

CEL NIEZBĘDNY – II C

Aktywizować społeczność lokalną poprzez stworzenie możliwości pozyskiwania nowych źródeł zarobkowania gwarantującego dalsze ożywienie gospodarcze w miejscowości.

Opis kierunków działań:

1. Zwiększenie powierzchni Specjalnej Strefy Ekonomicznej w Podaninie dla lokalizowania działalności gospodarczych przyspieszających rozwój gospodarczy regionu.
2. Kształtowanie aktywnych postaw wśród bezrobotnych poprzez angażowanie ich w działania infrastrukturalne i społeczne w obrębie sołectwa inspirowane przez Radę Sołecką.
3. Edukacja rolników i doradztwo rolnicze w zakresie tworzenia gospodarstw ekologicznych i agroturystycznych oraz działalności pozarolniczej.

CEL NIEZBĘDNY – II D

Działać na rzecz organizacji czasu wolnego dla dzieci i młodzieży, jak również osób dorosłych.

Opis kierunków działań:

1. Wspieranie działalności Koła Gospodyń Wiejskich.
2. Formalna rejestracja i wspieranie działalności miejscowej drużyny piłkarskiej.
3. Wydłużenie działalności świetlicy opiekuńczo – wychowawczej na okres całego roku.

13. WIELOLETNI PLAN INWESTYCYJNY

Tabela Wieloletniego Planu Inwestycyjnego zawiera przedsięwzięcia inwestycyjne, które zostały uzgodnione przez Radę Sołectką i mieszkańców miejscowości Podanin, jako propozycje inwestycji do Wieloletniego Planu Inwestycyjnego Gminy Chodzież.

Umieszczone przedsięwzięcia zostały zaplanowane na lata 2007-2015. Pierwsze i drugie z tych zadań będzie finansowane przez Program Rozwoju Obszarów Wiejskich na lata 2007-2013, działanie „Odnowa i rozwój wsi”.

Pozostałe inwestycje sfinansowane będą przy udziale budżetu gminy i dostępnych funduszy pozabudżetowych.

Część planowanych przedsięwzięć inwestycyjnych nie posiadają jeszcze dokumentacji technicznej. Sporządzana ona będzie systematycznie dla każdej z planowanych inwestycji.

Tabela 15 Wieloletni Plan Inwestycyjny - (wartość inwestycji w PLN)

| Nazwa zadania | Nakłady całkowite | Środki własne | Dofinansowanie | Lata realizacji |
|--|-------------------|------------------|------------------|-----------------|
| <u>Remont wieży i elewacji zabytkowego kościoła w Podaninie - zadanie priorytetowe</u> | | | | <u>2011</u> |
| Remont dachu zabytkowego kościoła w Podaninie – zadanie priorytetowe | 311 836,59 | 78 000,00 | 233836,59 | 2010 |
| Budowa wielofunkcyjnego boiska sportowego. | 2 170 664,72 | 325 610,33 | 1 845 054,39 | 2008 - 2011 |
| Remont i wyposażenie świetlicy wiejskiej. | 150 000,00 | 75 000,00 | 75 000,00 | 2008 - 2009 |
| Budowa ciągu pieszo – jezdnego. | 980 000,00 | 330 000,00 | 650 000,00 | 2008 - 2013 |
| Budowa i przebudowa dróg lokalnych. | 9 400 000,00 | 4 700 000,00 | 4 700 000,00 | 2007 - 2015 |
| Budowa chodników w miejscowości. | 100 000,00 | 60 000,00 | 40 000,00 | 2009 - 2010 |
| Wymiana starych odcinków sieci wodociągowej oraz poprawa jakości wody pitnej. | 350 500,00 | 70 100,00 | 280 400,00 | 2008-2010 |

14. OPIS ZADANIA PRIORYTETOWEGO

REMONT DACHU ZABYTKOWEGO KOŚCIOŁA W PODANINIE

Zadaniem priorytetowym, przewidzianym do realizacji w ramach Programu Rozwoju Obszarów Wiejskich, działanie Odnowa i rozwój wsi jest „*Remont dachu zabytkowego kościoła w Podaninie*” oraz „Remont wieży i elewacji zabytkowego kościoła w Podaninie” w ramach robót dotyczących renowacji zabytkowego kościoła w Podaninie.

Kościół filialny p.w. św. Maksymiliana Kolbe z 1913 roku (poewangelicki) jest obiektem objętym ochroną konserwatorską, który wyznacza centrum Podanina. Jest to jednonawowy budynek z dobudowaną w latach 90 – tych XX wieku – zakrystią, a zarazem z zachowanym wystrojem sufitu malowanym na drewnie.

W ramach przedsięwzięcia ze względu na stan techniczny dachu i wieży kościelnej przewiduje się wymianę pokrycia dachowego z czerwonej dachówki karpiówki wraz z wymianą ołatowania i oblachowania wieży kościoła **a także remont elewacji**. Przed położeniem nowego pokrycia dachowego należy również wzmocnić i wykonać impregnację elementów drewnianych dachu i wieży kościelnej.

Po wykonaniu remontu dachu przeprowadzony zostanie w kolejnych latach remont elewacji zewnętrznej. Ponadto dla podkreślenia wartości zabytkowych kościoła oprócz prac renowacyjnych zostanie wykonana iluminacja oraz stylowe ogrodzenie i chodnik, przy którym ustawione zostaną ławeczki parkowe.

Inwestycja ta wpłynie nie tylko na wzrost bezpieczeństwa parafian i turystów uczęszczających na msze, ale również na poprawę estetyki centrum miejscowości. Dodatkowo remont zabytkowego kościoła wpłynie na wzrost atrakcyjności turystycznej miejscowości poprzez poprawę stanu dziedzictwa kulturowego wsi.

15. ZBIORCZE ZESTAWIENIE KOSZTÓW ZADANIA PRIORYTETOWEGO

REMONT DACHU zabytkowego kościoła w Podaninie

Tabela 16. 1 Zbiorcze zestawienie kosztów zadania priorytetowego „Remont dachu zabytkowego kościoła w Podaninie”

| Lp. | Wyszczególnienie | Wartość | | |
|------------------|---|------------|-----------|------------|
| | | netto | VAT 22 % | brutto |
| 1 | 2 | 3 | 4 | 5 |
| 1 | roboty rozbiórkowe dachu Kościoła | 17 606,81 | 3 873,50 | 21 480,31 |
| 2 | naprawa i konserwacja więźby dachowej | 58 724,05 | 12 919,29 | 71 643,34 |
| 3 | pokrycie dachu wraz z robotami blacharskimi | 172 259,46 | 37 897,08 | 210 156,54 |
| 4 | wywóz gruzu | 2 095,41 | 460,99 | 2 556,40 |
| 5 | nadzór inwestorski | 4 918,03 | 1 081,97 | 6 000,00 |
| R A Z E M | | 255 603,76 | 56 232,83 | 311 836,59 |

REMONT WIEŻY I ELEWZCJI zabytkowego kościoła w Podaninie

Tabela 17. 2 Zbiorcze zestawienie kosztów zadania priorytetowego „Remont dachu zabytkowego kościoła w Podaninie”

| Lp. | Wyszczególnienie | Wartość | | |
|------------------|-----------------------------|---------|----------|--------|
| | | netto | VAT 22 % | brutto |
| 1 | 2 | 3 | 4 | 5 |
| 1 | roboty rozbiórkowe | | | |
| 2 | naprawa i konserwacja | | | |
| 3 | | | | |
| 4 | | | | |
| 5 | nadzór inwestorski | | | |
| R A Z E M | | | | |

16. HARMONOGRAM RZECZOWO-FINANSOWY ZADANIA PRIORYTETOWEGO

Tabela 18 Harmonogram rzeczowo – finansowy zadania priorytetowego

| Zakres rzeczowy | 2010 | | | | | | | | | | | |
|---|------|----|-----|----|-----------|-----------|-----|------------|----------|----------|----|-----|
| | I | II | III | IV | V | VI | VII | VIII | IX | X | XI | XII |
| roboty rozbiórkowe dachu Kościoła | | | | | 21 480,31 | | | | | | | |
| naprawa i konserwacja więźby dachowej | | | | | | 71 643,34 | | | | | | |
| pokrycie dachu wraz z robotami blacharskimi | | | | | | | | 210 156,54 | | | | |
| wywóz gruzu | | | | | | | | | 2 556,40 | | | |
| nadzór inwestorski | | | | | | | | | | 6 000,00 | | |

17. WDRAŻANIE PLANU ODNOWY MIEJSCOWOŚCI PODANIN

Tabela 19 Harmonogram wdrażania Planu Odnowy Miejscowości Podanin

| ZADANIE | ODPOWIEDZIALNI | TERMIN REALIZACJI |
|--|--------------------|------------------------------|
| 1. Przedłożenie zaktualizowanego Planu Odnowy Miejscowości Podanin przedstawicielom Zebrania Wiejskiego | Wójt | Listopad 2007 |
| 2. Uchwalenie zaktualizowanego Planu Odnowy Miejscowości Podanin przez Zebranie Wiejskie | Zebranie Wiejskie | Luty 2008 |
| 3. Zatwierdzenie zaktualizowanego Planu Odnowy Miejscowości Podanin na Sesji Rady Gminy | Rada Gminy | Marzec 2008 |
| 4. Zamieszczenie Planu Odnowy Miejscowości Podanin w internecie | Wójt | Kwiecień 2008 |
| 5. Opracowanie dokumentacji technicznych ze szczególnym uwzględnieniem projektów i zadań mogących uzyskać wsparcie z funduszy strukturalnych | Wójt | Grudzień 2007– Czerwiec 2008 |
| 6. Realizacja zadań określonych poszczególnymi projektami zgodnie z harmonogramem przyjętym w WPI | Wójt, Rada Sołecka | Do roku 2015 |

18. MONITOROWANIE PLANU ODNOWY MIEJSCOWOŚCI PODANIN

Tabela 20 Harmonogram monitorowania Planu Odnowy Miejscowości Podanin

| ZADANIE | ODPOWIEDZIALNI | TERMIN REALIZACJI |
|--|----------------|---|
| 1. Przedkładanie raportów z przebiegu realizacji projektów i zadań zamieszczonych w Wieloletnim Planie Inwestycyjnym | Rada Sołecka | Co sześć miesięcy począwszy od miesiąca marca 2008 roku na ręce przedstawicieli Zebrania Wiejskiego |
| 2. Ocena realizacji WPI | Rada Sołecka | Przed sesją absolutoryjną każdego roku |
| 3. Organizacja debat strategicznych z udziałem osób tworzących wcześniej program dla oceny jego aktualności | Rada Sołecka | Raz na dwa lata |

* - Ze względu na zmieniającą się sytuację społeczno – gospodarczą na skutek zdarzeń wcześniej nieprzewidywalnych lub z innych ważnych powodów Plan Odnowy Miejscowości Podanin może zostać skorygowany w każdym z jego rozdziałów, o ile wniosek z uzasadnieniem złoży jeden z członków Rady Sołeckiej na ręce Przewodniczącego Rady Sołeckiej. Wniosek taki Przewodniczący Rady Sołeckiej poddaje procedurze uchwalania dokonywanego przez Zebranie Wiejskie i zatwierdzania przez Radę Gminy.

19. PUBLIC RELATIONS PLANU ODNOWY MIEJSCOWOŚCI PODANIN

Public Relations, którego zadaniem jest upowszechnianie zamierzeń Planu Odnowy Miejscowości Podanin pośród przyszłych beneficjentów, wykonawców i decydentów opierać się będzie o trzy formy komunikacji:

- Internet,
- Prasa lokalna,
- Promocja i reklama bezpośrednia.

Internet będzie głównym dostawcą informacji o Planie Odnowy Miejscowości Podanin. W witrynie internetowej Gminy Chodzież zostanie utworzona podstrona poświęcona Planowi Odnowy Miejscowości Podanin z zamieszczonym dokumentem w plikach pdf.

Internet służyć będzie również komunikacji pomiędzy bezpośrednio odpowiedzialnym za wdrażanie Planu Odnowy Miejscowości Podanin (Urzędem Gminy Chodzież), a zainteresowanymi podmiotami samorządowymi, biznesowymi i organizacjami pozarządowymi.

Prasa lokalna i centralna służyć będzie jedynie upowszechnianiu informacji w różnych kręgach potencjalnych beneficjentów i wykonawców Planu Odnowy Miejscowości Podanin o istnieniu takiego dokumentu i sposobie jego monitorowania i wdrażania, kierując do źródła informacji, jakim będzie Internet.

Promocja i reklama bezpośrednia będzie skierowana do wybranych, potencjalnych wykonawców, inwestorów zidentyfikowanych na podstawie analizy przedsięwzięć inwestycyjnych zawartych w Planie Odnowy Miejscowości Podanin.

Powyższa promocja i reklama polegać będzie na bezpośrednim zapraszaniu do negocjacji wybranych podmiotów, mogących być partnerami w realizacji poszczególnych zamierzeń Planu Odnowy Miejscowości.

20. WYKAZ TABEL, WYKRESÓW I RYSUNKÓW

| | |
|--|----|
| Tabela 1 Miejscowość w statystyce – stan na 31.12.2006 r. | 9 |
| Tabela 2 Struktura gruntów według klas bonitacyjnych w miejscowości Podanin – stan na 31.12.2006 r..... | 9 |
| Tabela 3 Struktura procentowa ludności gminy Chodzież i miejscowości Podanin wg wieku - stan na koniec 2006 r..... | 11 |
| Tabela 4 Struktura ekonomiczna ludności zamieszkującej obszar gminy Chodzież i miejscowości Podanin - stan na koniec 2006 r. | 11 |
| Tabela 5 Struktura prowadzonej działalności gospodarczej – stan na 31.12.2006 r..... | 13 |
| Tabela 6 Struktura gospodarstw rolnych– stan na 31.12.2006 r. | 14 |
| Tabela 7 Bezrobotni według wykształcenia w gminie Chodzież i miejscowości Podanin | 15 |
| Tabela 8 Stopa bezrobocia w % | 15 |
| Tabela 9 Liczba głosów oddanych na najważniejsze przedsięwzięcia inwestycyjne zidentyfikowane przez uczestników debaty strategicznej | 33 |
| Tabela 10 Hierarchizacja planowanych przedsięwzięć inwestycyjnych w miejscowości Podanin w kategorii oceny „Bardzo ważne” | 34 |
| Tabela 11 Obszar strategiczny „Gospodarka” | 39 |
| Tabela 12 Obszar strategiczny „Infrastruktura” | 40 |
| Tabela 13 Obszar strategiczny „Społeczność” | 41 |
| Tabela 14 Wybrany Wariant Rozwoju | 43 |
| Tabela 15 Wieloletni Plan Inwestycyjny - (wartość inwestycji w PLN) | 46 |
| Tabela 16 Zbiorcze zestawienie kosztów zadania priorytetowego „Renowacja zabytkowego kościoła w Podaninie” | 48 |
| Tabela 17 Harmonogram rzeczowo – finansowy zadania priorytetowego..... | 49 |
| Tabela 18 Harmonogram wdrażania Planu Odnowy Miejscowości Podanin | 50 |
| Tabela 19 Harmonogram monitorowania Planu Odnowy Miejscowości Podanin | 51 |
| | |
| Wykres 1 Liczebność ludności miejscowości Podanin w latach 2000 – 2006 | 12 |
| Wykres 2 Hierarchizacja planowanych przedsięwzięć inwestycyjnych w miejscowości Podanin .. | 33 |
| Wykres 3 Hierarchizacja planowanych przedsięwzięć inwestycyjnych w miejscowości Podanin w kategorii oceny „Bardzo ważne” | 34 |
| | |
| Rysunek 1 Położenie miejscowości Podanin..... | 8 |

Uchwała Nr II.../10
Rady Gminy w Chodzieży
z dnia 11 lutego 2010 r.

zmieniająca Uchwałę Nr X/70/08 Rady Gminy w Chodzieży z dnia 15 grudnia 2008 roku w sprawie zatwierdzenia Planu Odnowy Miejscowości Podanin

Na podstawie art. 18 ust. 2 pkt 6 ustawy z dnia 8 marca 1990 o samorządzie gminnym (Dz.U z 2001 roku Nr 142, poz. 1591 ze zmianami)

Rada Gminy w Chodzieży uchwala, co następuje:

§ 1. Załącznik Nr 1 o którym mowa w § 1 do uchwały Nr X/70/08 Rady Gminy w Chodzieży z dnia 15 grudnia 2008 roku w sprawie zatwierdzenia Planu Odnowy Miejscowości Podanin otrzymuje brzmienie załącznika Nr 1 do niniejszej uchwały

§ 2. Wykonanie uchwały powierza się Wójtowi Gminy Chodzież.

§ 3. Uchwała wchodzi w życie z dniem podjęcia.

Uzasadnienie
Do Uchwały Nr I/.../10
Rady Gminy w Chodzieży
z dnia 11 lutego 2010 r

zmieniająca Uchwałę Nr X/70/08 Rady Gminy w Chodzieży z dnia 15 grudnia 2008 roku w sprawie zatwierdzenia Planu Odnowy Miejscowości Podanin

Plan Odnowy Miejscowości jest jednym z dokumentów wymaganych przy ubieganiu się o środki pomocowe na realizację projektów z funduszy unijnych w ramach Programu Rozwoju Obszarów Wiejskich na lata 2007-2013 i regionalnych Programach Operacyjnych.

Dokument ten określa misję, cele i kierunki działania wraz z zadaniami inwestycyjnymi na terenie wsi Podanin w okresie programowania 2007-2015. Cele i działania zaproponowane w omawianym opracowaniu nawiązują do dokumentów strategicznych wyższego rzędu i jest spójny z Narodową Strategią Spójności na lata 2007-2013, Strategią Rozwoju Obszarów Wiejskich i Rolnictwa na lata 2007-2013, Strategią Rozwoju Województwa Wielkopolskiego oraz Strategią Rozwoju Społeczno-Gospodarczego Gminy Chodzież.

PLAN ODNOWY MIEJSCOWOŚCI

NIETUSZKOWO

na lata 2010 - 2017



GMINA CHODZIEŻ

Styczeń 2010 r.

PLAN ODNOWY MIEJSCOWOŚCI NIETUSZKOWO

Spis treści

| | |
|---|----|
| I. Wstęp | 3 |
| II. Charakterystyka miejscowości | 4 |
| 1. Położenie geograficzne | 4 |
| 2. Ludność | 5 |
| 3. Historia miejscowości | 7 |
| 4. Przestrzenna struktura miejscowości | 10 |
| III. Aktualna kondycja zasobów miejscowości | 11 |
| 1. Zasoby przyrodnicze | 11 |
| 2. Dziedzictwo kulturowe | 13 |
| 3. Infrastruktura społeczna, turystyczna i sportowa | 15 |
| 4. Infrastruktura techniczna | 16 |
| 5. Gospodarka i rolnictwo | 17 |
| 6. Ochrona zdrowia i opieka społeczna | 18 |
| IV. ANALIZA SWOT | 19 |
| V. Diagnoza aktualnej sytuacji miejscowości | 21 |
| VI. Wizja rozwoju miejscowości | 22 |
| VII. Zidentyfikowane problemy | 23 |
| VIII. Opis inwestycji na lata 2010 – 2017 | 23 |
| IX. Zarządzanie | 24 |
| 1. Wdrażanie | 24 |
| 2. Monitorowanie | 25 |
| Wskaźniki produktu | 25 |
| Wskaźniki rezultatu | 26 |
| Wskaźniki oddziaływania | 26 |
| X. Bibliografia | 28 |
| XI. Spis tabel, wykresów oraz map | 28 |

I. Wstęp

Polska wieś staje, na początku XXI wieku, do rywalizacji gospodarczej i społecznej z krajami Unii Europejskiej. Dla zapewnienia zrównoważonego rozwoju obszarów wiejskich niezbędne jest zapewnienie wielofunkcyjności rolnictwa i wsi, zwiększenie funkcji gospodarczych i społecznych wsi, ochrony środowiska na obszarach wiejskich, ograniczenie bezrobocia oraz poprawa warunków życia ludności wiejskiej.

Warunkiem niezbędnym do aktywnego włączenia się mieszkańców miejscowości wiejskich w realizację przedsięwzięć na rzecz rozwoju i promocji lokalnych walorów kulturowych i przyrodniczych jest integracja społeczności lokalnej wokół budowy wspólnego planu działania, który można nazwać planem odnowy miejscowości. Jest to postępowanie odmienne od działań podejmowanych w innych programach ze względu na element integracji na najniższym poziomie współdziałania mieszkańców pojedynczej wsi.

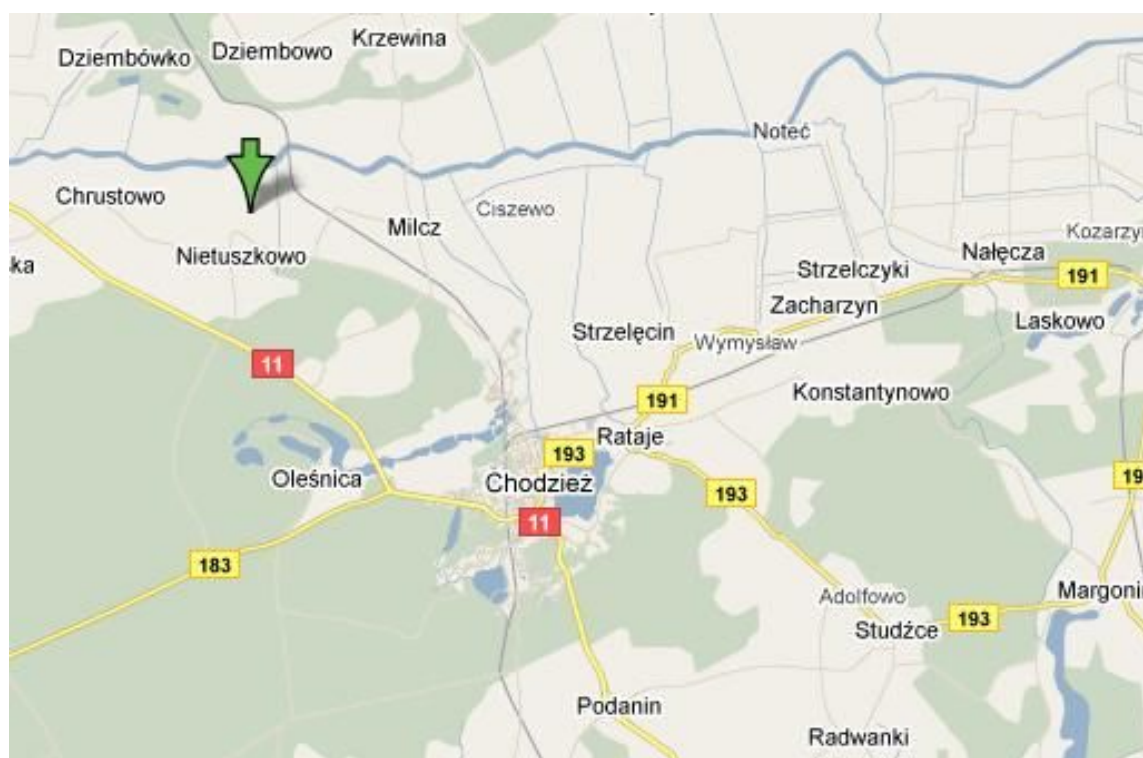
Niniejsze opracowanie jest właśnie takim Planem działania przygotowanym dla miejscowości Nietuszkowo, w której mieszkańcy zintegrowali się wokół wspólnych celów oraz postanowili wykorzystać szansę jaką daje jej położenie, wyjątkowe bogactwo krajobrazu i dorobek kulturowy ludzi, którzy tę wieś wybrali jako miejsce stałego zamieszkania.

Poniższy dokument jest zgodny ze „Strategią Rozwoju Społeczno - Gospodarczego Gminy Chodzież”, „Planem Rozwoju Lokalnego”, Plan Odnowy Miejscowości stanowi ich uzupełnienie.

II. Charakterystyka miejscowości

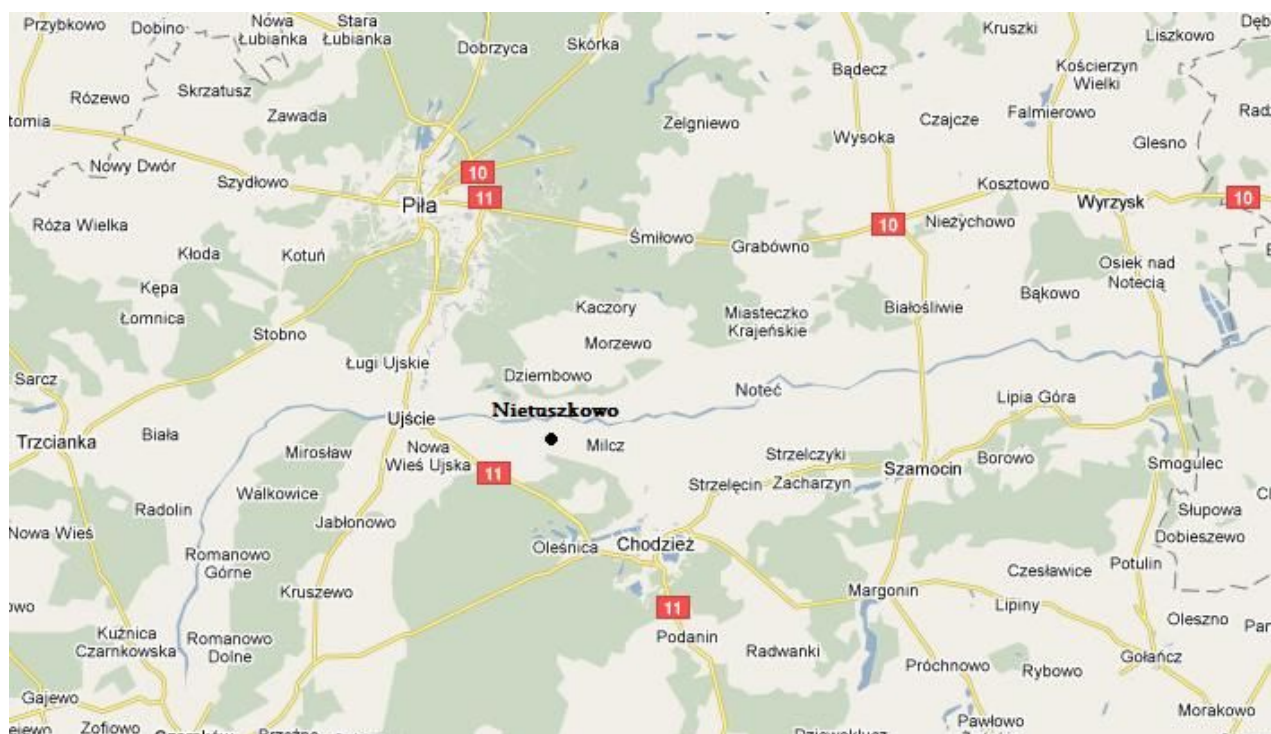
1. Położenie geograficzne

Nietuszkowo to wieś położona w gminie Chodzież, w powiecie chodzieskim, w północnej części województwa wielkopolskiego. Położone jest na wysokim brzegu doliny Noteci, około 11 km od miejscowości Chodzież i 20 km od Piły.



Mapa 1 Położenie miejscowości Nietuszkowo w otoczeniu lokalnym

PLAN ODNOWY MIEJSCOWOŚCI NIETUSZKOWO



Mapa 2 Położenie miejscowości Nietuszkowo, gmina Chodzież

2. Ludność

Miejscowość Nietuszkowo zamieszkuje 347 mieszkańców, co stanowi ok. 6,2% ludności całej gminy (5 599). Na stałe w Nietuszkowie zameldowanych jest 347 osób, a na stałe zamieszkuje tu 349 mieszkańców. Mężczyźni stanowią 51,6% populacji wsi. Tabela 1 przedstawia strukturę wiekową mieszkańców Nietuszkowa w podziale wg płci. Następnie wykres 1 obrazuje sytuację mieszkańców wzięwszy pod uwagę podział na ludność w wieku przedprodukcyjnym, produkcyjnym i poprodukcyjnym.

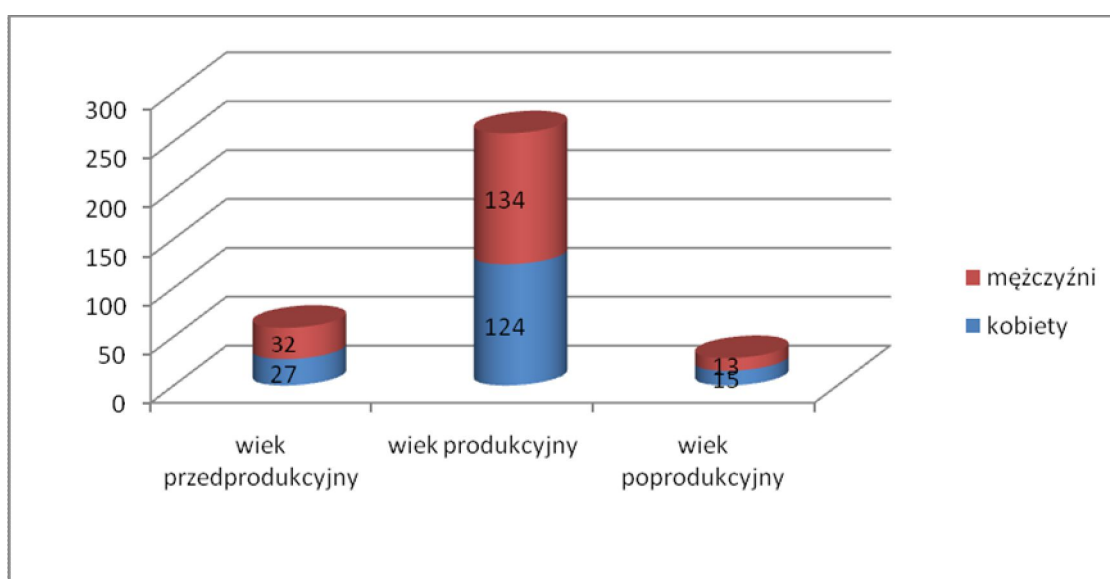
Tabela 1 Struktura wiekowa ludności zarejestrowanej

| Liczba ludności wg wieku i płci | | | |
|---------------------------------|--------|-----------|---------|
| Wiek | Ogółem | Mężczyźni | Kobiety |
| 0 - 4 | 26 | 15 | 11 |
| 5-9 | 16 | 9 | 7 |
| 10-14 | 17 | 8 | 9 |
| 15 - 19 | 22 | 11 | 11 |
| 20 - 24 | 31 | 13 | 18 |
| 25 - 29 | 28 | 16 | 12 |

PLAN ODNOWY MIEJSCOWOŚCI NIETUSZKOWO

| | | | |
|---------|----|----|----|
| 30 - 34 | 37 | 19 | 18 |
| 35 - 39 | 25 | 12 | 13 |
| 40 - 44 | 19 | 10 | 9 |
| 45 - 49 | 22 | 10 | 12 |
| 50 - 54 | 28 | 18 | 10 |
| 55 - 59 | 28 | 17 | 11 |
| 60 - 64 | 22 | 8 | 14 |
| 65 - 69 | 10 | 5 | 5 |
| 70+ | 18 | 8 | 10 |

Wykres 1 Ludność w wieku przedprodukcyjnym, produkcyjnym i poprodukcyjnym



Największy odsetek mieszkańców miejscowości – 73,9% stanowią osoby w wieku produkcyjnym, w przedziale od 15 do 59 roku życia. Analiza przedziałów wiekowych ludności wsi Nietuszkowo pozwala na stwierdzenie, że najmniej jest w Nietuszkowie osób po 65 roku życia. Największą liczebnością charakteryzują się następujące grupy wiekowe: 30-34 (w sumie 37 osób), następnie 20-24 (łącznie 31 osób) oraz przedziały wiekowe 25-29, 50-54, 55-59 które liczą po 28 osób. W 2009 roku odnotowano przyrost naturalny na poziomie -1, co obrazuje poniższa tabela 2.

PLAN ODNOWY MIEJSCOWOŚCI NIETUSZKOWO

Tabela 2 Ruch naturalny w 2009 roku

| Ruch naturalny w miejscowości Nietuszkowo | | | |
|---|--------|-----------|---------|
| | Ogółem | Mężczyźni | Kobiety |
| Urodzenia żywe | 3 | 2 | 1 |
| Zgony | 4 | 0 | 4 |
| Przyrost naturalny | -1 | 2 | -3 |

Tabela 3 Migracje wewnętrzne

| Migracje wewnętrzne w miejscowości Nietuszkowo | | | |
|--|--------|-----------|---------|
| | Ogółem | Mężczyźni | Kobiety |
| Zameldowania | 10 | 5 | 5 |
| Wymeldowania | 8 | 5 | 3 |

Saldo migracyjne we wsi Nietuszkowo przyjęło wartość dodatnią, która wynosi 2. Głównie miejscowość opuszczają mężczyźni.

Pełny obraz zmiany liczby mieszkańców tego obszaru otrzymujemy jednak poprzez zsumowanie przyrostu naturalnego z saldem migracyjnym, co daje nam przyrost rzeczywisty ludności. Wskaźnik ten wyniósł w 2009 roku 1, co jest zjawiskiem pozytywnym, oznacza to bowiem, iż pomimo ujemnego przyrostu naturalnego liczba mieszkańców wzrosła.

Gęstość zaludnienia w miejscowości Nietuszkowo wyniosła w 2009 roku 34 osoby/km².

3. Historia miejscowości

Obecna nazwa Nietuszkowa, zdaniem językoznawców jest zniekształcona. Zgodnie z brzmieniem dokumentu, datowanego na rok 1403, właściwą historycznie nazwa jest „Nietąszkowo”. Wywodzi się ona ze staropolskiego słowa „Nietążek”, które oznaczało kogoś lub coś „nietęgiego”. Według Tomasza Wujowskiego – autora książki „Dwór w Nietuszkowie” nazwa odnosiła się zapewne do „nietęgich” tutejszych gleb albo

PLAN ODNOWY MIEJSCOWOŚCI NIETUSZKOWO

słabych zysków, jakie dawało gospodarowanie na nich. Wieś początkowo należała do rycerskiego roku Grzymalitów, a w późniejszym okresie często zmieniała właścicieli.

Pierwszym właścicielem Nietuszkowa, jak informują źródła był rycerski ród Grzymalitów. Z Nietuszkowa pochodził Mikołaj i jego brat Przeclaw, który był pisarzem ziemskim poznańskim oraz plebanem w Rogoźnie. w/w Przeclaw procesował się z innym Przeclawiem, piszącym się z Gołutowa z Jarosławem z Siedlca Karnowo k. Nakła. Kolejnym właścicielem Nietuszkowa był Jan z Nietuszkowa i Oleśnicy, burgrabia kcyński, w okresie 1473-1476 żonaty z Anną i jego braci – współwłaścicieli, Wojciecha i Mikołaja. W 1478 roku Jan i Katarzyna Olescy z Oleśnicy wydzierżawili Oleśnicę wraz z przyległościami Jadwidze ze Strzelec.

W 1510 roku w księdze grodzkiej odnotowano, że Andrzej Nietuszkowski zapisał swojej żonie po 100 grzywien posagu i wiana na połowie wsi Nietuszkowo i Mielec. Do tej rodziny należał Mikołaj Oleski, kanonik katedry poznańskiej, wikariusz generalny i wuj biskupa poznańskiego Jana Latańskiego. Synowie Andrzeja Nietuszkowskiego: Wojciech , Maciej, Jakub. W wyniku podziału Nietuszkowo przypadło Jakubowi. W 1585 zakupu Nietuszkowa – połowy dokonuje Kasper Potulicki. Ród Nietuszkowskich posiadał Nietuszkowo co najmniej do 1610 roku. W 1628 nowymi właścicielami Nietuszkowa staje się ród Chrzastowskich. Chrzastowscy herbu Łódzia byli szlachtą dobrze znaną w powiecie kcyńskim. Jego potomkiem w piątym pokoleniu był w/w Piotr Chrzastowski z Nietuszkowa.

W 1638 roku kolejnym właścicielem staje się Jan Potulicki. Zakupił najpierw Oleśnicę i Milcz , później dopiero Nietuszkowo. Po jego śmierci nastąpił podział majątku i od 1648 właścicielami stają się Konstancja Urszula Grudzińscy z domu Kołaczkowska druga żona Stefana Zygmunta Grudzińskiego. Kolejnym dziedzicem staje się Karol Józef Maciej (1699-1758) i później kosztela nakielski, gnieźnieński i poznański, żonaty z Katarzyną z domu Świniarską. Matka Karola Grudzińskiego – Teresa wyszła ponownie za mąż za Mikołaja księcia Woronieckiego. Jedną z córek Woronieckich Antonilla została drugą żoną Jana Michała Gortzendorfa-Grabowskiego. Grabowscy herbu Zbiświcz to ród posesjonatów, których ojczystymi stronami było pogranicze krajeńsko-kaszubskie. Do podniesienia znaczenia rodu najbardziej przyczynił się

PLAN ODNOWY MIEJSCOWOŚCI NIETUSZKOWO

starszy brat nabywcy Nietuszkowa – Adam Stanisław (1698-1766) piastujący od 1741 roku godność biskupa warmińskiego. Posiadanie znacznego majątku dawało mu prawo do używania tytułu książęcego. Pierwszym nie polskim właścicielem Nietuszkowa po 1800 został Juliusz Pilaski. Nabył on wieś od Wawrzyńca Augusta Kajetana Grabowskiego. Pilawscy byli kolonistami naodowości niemieckiej. Latem 1851 roku Juliusz Pilaski sprzedał majątek Nietuszkowo Karolowi Gottfriedowi Engelbertowi von Oven. Rród Ovenów wywodzi się od Johanna, który w 1614 roku kupił miejscowość Gelsenkirchen w północnej Nadrenii, stanowiącej ośrodek późniejszych dóbr rodowych. Ojcem nabywcy Nietuszkowa był Karol Heinrich Engelberg – królewski radca konsystorialny. W 1840 roku Ovenowi nadano tytuł szlachecki. 29 października sprzedał on Nietuszkowo swojej matce, wdowie Charlottcie von Oven z domu Brugelmann, która w 1860 roku sprzedała Nietuszkowo Albrechtowi von Bethe.

Rodzina von Bethe wywodziła się ze Szkocji, a do ziemi pyrzyckiej przywędrowała prawdopodobnie w drugiej połowie XVI wieku. Ożenił się z Marią von Bethe. W 1861r. rodzina von Bethów otrzymała oficjalnie tytuł szlachecki. Zmarł, mając zaledwie 47 lat . pochowany został w północno-zachodniej części parku pałacowego. Po nagłej śmierci wdowa wraz z 11-rgiem dzieci nie mogła utrzymać majątku dlatego też w 1879 roku sprzedała Nietuszkowo Hermannowi Kennemannowi z Kłęki. Herrmann Kennemann urodził się w styczniu 1815. w latach 50-yh założył Stowarzyszenie dla Ochrony Interesów Niemieckich. W 1894 powstała „Hakata” czyli związek Popierania Niemczyzny w Prowincjach Wschodnich. Jak wiadomo „Hakata” wyrządziła wiele zła w stosunkach polsko-niemieckich. Kennemann w latach 1882-1885 był posłem , pełnił również inne funkcje-krajowego radcy ekonomicznego itd. działał w Komisji Kolonizacyjnej. Hermann Kennemann zmarł w 1910 roku. Po roku 1910 Nietuszkowo dzierżawi Jauanne. Rodzinę tą tworzyli potomkowie francuskich protestantów. W 1906 roku Jules Eugene otrzymał tytuł szlachecki oraz herb. Formalnym właścicielem był jednak Kennemann, dopiero po śmierci tego ostatniego jego córka Jadwiga Jauanne, wdowa po Maxsie stała się spadkobierczynią Nietuszkowa i Strzelec.

4. Przestrzenna struktura miejscowości

Nietuszkowo to miejscowość położona w północno – zachodniej części gminy Chodzież. Wieś jest malowniczo położona. Leży na wysokim brzegu doliny Noteci. Nietuszkowo dzieli się na górne i dolne. Górna część miejscowości ma układ typowej ulicówki o długości prawie 400 metrów. Naprzeciw pałacu jest spore osiedle domów wielorodzinnych, zbudowanych dla pracowników PGR. Tu koncentruje się życie wsi.

Przy drodze, która wiedzie bezpośrednio do drogi ekspresowej prowadzącej do drogi ekspresowej Piła – Poznań znajduje się także stary, niemiecki cmentarz chroniony oraz tereny usługowe. We wsi znajduje się najmłodszy w całej gminie kościół filialny.



Zdjęcie 1. Kościół w Nietuszkowie

Mieszkańcy Nietuszkowa mają wodociąg, telefony, kanalizację. W byłej szkole podstawowej w Nietuszkowie zlokalizowano świetlicę.



Mapa 3 Satelitarna mapa Nietuszkowa

III. Aktualna kondycja zasobów miejscowości

1. Zasoby przyrodnicze

Powierzchnia terenów trwale pokrytych roślinnością wynosi około 14 355 ha, co stanowi blisko 68 % powierzchni gminy Chodzież.

Na zieleń składają się:

- tereny leśne z lasami iglastymi, liściastymi i mieszanymi oraz tereny zadrzewione i zakrzewione, które stanowią 69,67% powierzchni całej gminy, występujące głównie w zachodniej i południowej części gminy. Główne gatunki drzew to sosna, świerk, brzoza, buk, dąb, modrzew, olcha i jodła,
- łąki i pastwiska, stanowią około 18% powierzchni gminy, dominujące w północnej części gminy w Dolinie Noteci,
- ekosystemy bagienne z roślinnością bagienną i torfowiskową, występujące najczęściej w sąsiedztwie łąk i pastwisk,
- zieleń urządzona, do której zalicza się zieleń osiedlową, parki oraz inne miejsca powstałe dzięki człowiekowi. Zbiorowiskiem roślinności wysokiej z okazami wielu

PLAN ODNOWY MIEJSCOWOŚCI NIETUSZKOWO

gatunków starych drzew oraz roślin średnich i zarazem niskich istotnym dla walorów krajobrazowych i rekreacyjnych są parki usytuowane w: Oleśnicy, Strzelcach, Pietronkach, Nietuszkowie i Ratajach.

Gmina Chodzież charakteryzuje się bardzo urozmaiconą rzeźbą. Najwyższy punkt w gminie znajduje się na zachód od Chodzieży. Jest to kulminacja moreny czołowej – zwana Górą Gontynie o rzędnej 192 m n.p.m. Najniższy punkt w gminie Chodzież znajduje się natomiast w dolinie rzeki Noteć, nad brzegiem rzeki, na północ od wsi Milcz i Nietuszkowo. Jego rzędna wynosi 47,9 m n.p.m. Dolina Noteci jest największą formą wklęsłą na obszarze gminy. Znaczne powierzchnie, w północnej części doliny, zajmuje trasa zalewowa. Jest to płaska, podmokła powierzchnia leżąca na rzędnych 47,9 – 53,0 m n.p.m. i jest niemal corocznie zalewana.

Wysokie walory przyrodnicze i krajobrazowe terenów gminy Chodzież znalazły odzwierciedlenie w obecności licznych obiektów i obszarów objętych ochroną prawną. Najwięcej ograniczeń związanych z ochroną środowiska przyrodniczego dotyczy obszaru Doliny Noteci, która znalazła się w granicach obszaru będącego częścią systemu obszarów „Natura 2000” na podstawie Rozporządzenia Ministra Ochrony Środowiska z dnia 21.07.2004 r. w sprawie obszarów specjalnej ochrony ptaków Natura 2000 (Dz. U. Nr 229, poz. 2307). Obszar ten o nazwie „Dolina Środkowej Noteci i Kanału Bydgoskiego” zajmuje powierzchnię 32 408,60 ha, w tym w gminie Chodzież 4 240,90 ha. Celem jest ochrona ptaków, ich siedlisk i stanowisk lęgowych. Kolejną formą ochrony jest obszar chronionego krajobrazu „Dolina Noteci” ustanowiony w 1989 roku (Uchwała Wojewódzkiej Rady Narodowej w Pile).

Ochronie prawnej podlegają również wybrane powierzchnie kompleksów leśnych – lasy ochronne ogólnego przeznaczenia (art. 16 ust. 1 ustawy z dnia 28 września 1991 r. o lasach, Dz. U. 2000 r. Nr 56, poz. 679 ze zmianami). Większość lasów ochronnych występujących na obszarze gminy Chodzież znajduje się w granicach Nadleśnictwa Podanin. Największą powierzchnię zajmują lasy wodochronne (936,41 ha) skupione w obrębie stawów w rejonie Oleśnicy, wokół jezior Zauza i Morskie Oko we wschodniej części gminy. Lasy glebochronne (225,56 ha) wyznaczone zostały na wschód od Nietuszkowa, w rejonie Rataj oraz na wschód od Strzelec. Lasy

PLAN ODNOWY MIEJSCOWOŚCI NIETUSZKOWO

uzdrowiskowe tworzą jedną powierzchnię (43,82 ha) na południe od granicy gminy z miastem Chodzież.

Na obszarze gminy wyznaczono także ostoje zwierząt o pow. 62,25 ha. Ponadto w gminie znajdują się także pomniki przyrody. Najstarsze, z roku 1956, zostały objęte ochroną decyzjami Prezydium Wojewódzkiej Rady Narodowej w Poznaniu, późniejsze decyzjami Wojewody Piłskiego a najmłodsze pochodzą z roku 2006 na podstawie uchwały Rady Gminy w Chodzieży z dnia 20.09.2006 r. w sprawie uznania obiektów przyrody ożywionej za pomniki przyrody. Wśród drzew – pomników dominują lipy drobnolistne, dęby szypułkowe i bezszypułkowe, buki pospolite, rzadziej klony, wiązy i jesiony.

Na terenie gminy Chodzież znajdują się również siedliska przyrodnicze podlegające ochronie, ujęte w Rozporządzeniu Ministra Ochrony Środowiska z dnia 14.08.2001 r. w sprawie określenia rodzajów siedlisk przyrodniczych podlegających ochronie (Dz. U. Nr 92, poz. 1029). Są to m. in. łągi jesionowo-olchowe, łągi topolowo-wierzbowe, suche wrzosowiska, torfowiska i trzęsawiska, źródliska, las brzoźowo-sosnowy, szuwary wielkoturzycowe.

Na obszarze gminy w obrębie obszarów leśnych, stwierdzono szereg stanowisk roślin rzadkich i chronionych. Należą do nich: widłak goździsty, porzecznica czarna, pierwiosnka zwyczajna, kosańce.

2. Dziedzictwo kulturowe

- Pałac w Nietuszkowie wzniesiony został z lat 70-tych XIX w. z wykorzystaniem murów wcześniejszej budowli. Stylem nawiązuje do typu renesansowej willi, jednak w skromniejszej wersji. Składa się z trzech brył: dwukondygnacyjnego skrzydła wschodniego z wejściem frontowym, jednokondygnacyjnej części środkowej oraz skrzydła zachodniego z wieżą.

W pałacu, stanowiącym własność prywatną, przeprowadzono w latach 1998-2000 generalny remont. Dalsze prace w obiekcie polegać będą głównie na osuszeniu ścian oraz na jego adaptacji w celu zagospodarowania.

PLAN ODNOWY MIEJSCOWOŚCI NIETUSZKOWO

Pałac znajduje się w, także zabytkowym, parku, który powstał w XIX wieku. W parku dworskim dominują dęby, buki i jesiony. Można też spotkać purpurową odmianę buka, kasztanowce, graby, klon purpurowy, topolę kanadyjską, wiąz górski i syberyjski. W obrębie parku znajduje się aleja dębowa, która dzieli park na dwie części.

Pałac, ze względu na swoje położenie na szczycie wysokiego zbocza posiada od strony północnej wspaniałe powiązania widokowe z krajobrazem łąk i pastwisk w dolinie Noteci. Ten niezwykle malowniczo roztaczający się krajobraz stanowi niepowtarzalny walor założenia w Nietuszkowie.



Zdjęcie 2. Pałac w Nietuszkowie

▪ Zespół folwarczny:

- rządówka murowana, II połowa Xix.,
- gorzelnia murowano-kamienna, 1867 rok
- owczarnia murowana, 1869 r.
- obora murowana, 1884/1979
- dom mieszkalny – dwojak, mur., 1912 r.

PLAN ODNOWY MIEJSCOWOŚCI NIETUSZKOWO

- dom mieszkalny – sześciorek, mur. 1912 r.
 - Zespół szkoły, ob. Nr 42:
 - szkoła, mur., ok. 1912 r.
 - budynek gospodarczy, mur./drewno ok. 1912 r.
 - Zagroda Nr 30:
 - dom, mur., ok. 1900 r
 - budynek gospodarczy, mur./kam. k. XIX w
 - Zagroda Nr 40 „poniatówka”:
 - dom, mur./drewno, częściowo przebudowany, l. 30-te XX w.
 - budynek gospodarczy, mur. l. 30-te XX w.
 - Zagroda Nr 41 „poniatówka”:
 - dom, mur., rozbudowany, przebudowany, 30-te XX w
 - budynek gospodarczy, mur., 30-te XX w.
 - stodoła, drewno 30-te XX w.
 - Dom Nr 49 – trojak, mur. pocz. XX w
 - Cmentarz rodowy, nieczynny XIX w.
 - Cmentarz katolicki, czynny XIX w.
 - Cmentarz ewangelicki, nieczynny XIX w.
 - Kapliczka cmentarna 1879 r.

3. Infrastruktura społeczna, turystyczna i sportowa

Na terenie miejscowości Nietuszkowo nie funkcjonują żadne stowarzyszenia i kluby sportowe. Nie ma także żadnych jednostek obsługi ruchu turystycznego takich jak

PLAN ODNOWY MIEJSCOWOŚCI NIETUSZKOWO

hotele, pensjonaty, czy inne obiekty noclegowe. W Nietuszkowie nie występują także żadne obiekty sportowe czy rekreacyjne.

4. Infrastruktura techniczna

Zaopatrzenie w wodę

Stopień zwodociągowania Gminy Chodzież wynosi niemalże 100%. Długość sieci wodociągowej w gminie wynosi 82,5 km. Z wodociągu korzystają w chwili obecnej 4572 osoby, z czego w miejscowości Nietuszkowo – 347.

Odprowadzenie ścieków

W gminie Chodzież znajdują się dwie oczyszczalnie ścieków (w Oleśnicy i Studzieńcu), automatyczna przepompownia ścieków w Podaninie i Strzelcach oraz sieć kanalizacyjna, która ciągnie się na terenie miejscowości: Podanin, Rataje, Strzelce, Pietronki, Oleśnica, Nietuszkowo, Krzekowice, Kamionka, Milcz oraz Zacharzynie. Gmina Chodzież realizuje także budowę oczyszczalni przydomowych poprzez dofinansowanie z budżetu Gminy ich budowy.

Telekomunikacja

W gminie znajduje się nowoczesna centrala telefoniczna. Głównym dostawcą usług telekomunikacyjnych i teleinformatycznych jest Telekomunikacja Polska S.A. W gminie z telefonów stacjonarnych korzystają 942 osoby.

Gospodarka odpadami

Na terenie gminy znajduje się wysypisko śmieci. Jest ono zlokalizowane w miejscowości Kamionka.

PLAN ODNOWY MIEJSCOWOŚCI NIETUSZKOWO

Drogi i komunikacja

Miejscowość Nietuszkowo leży w korzystnym węźle komunikacyjnym – na uboczu głównych dróg, około 2 km od drogi nr 11 łączącej Chodzież z Ujściem oraz innych dróg towarzyszących. Ponadto droga nr 191003P przy której leży Nietuszkowo wiedzie bezpośrednio do drogi ekspresowej Piła – Poznań.

Sieć gazowa i elektryczna

Na terenie gminy sieć gazowa ma długość 12,229 km i korzysta z niej 167 osób.

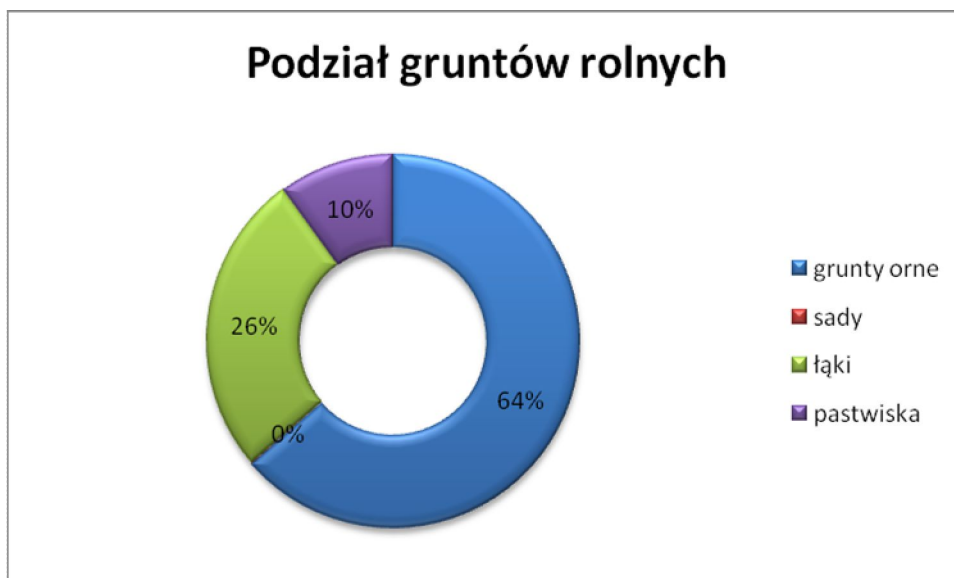
5. Gospodarka i rolnictwo

Na terenie miejscowości Nietuszkowo są zarejestrowane 4 podmioty gospodarcze działające w sektorze prywatnym. Są to osoby fizyczne prowadzące działalność gospodarczą.

Podmioty gospodarcze w podziale według Polskiej Klasyfikacji Działalności (PKD 2004) przedstawia tabela 6.

W miejscowości Nietuszkowo rozwija się także handel. Głównie są to sklepy spożywcze, ale można skorzystać także z usług handlowych świadczonych przez stolarstwo, tartak, czy transportowych.

W Nietuszkowie dużą powierzchnię zajmują użytki rolne, których ogółem jest 744, 8192 ha. Podział gruntów rolnych prezentuje poniższy wykres kołowy.



Jak wynika z powyższego wykresu większość gruntów rolnych w Nietuszkowie jest zdominowana przez grunty orne, które zajmują powierzchnię 473,7658 ha. W drugiej kolejności są łąki, które zajmują 169,0814 ha. Pastwiska zajmują ok. 10% całej powierzchni gruntów rolnych, natomiast najmniejszą powierzchnię zajmują sady – niespełna 0,5375 ha, co nie stanowi nawet 1% całości gruntów rolnych.

6. Ochrona zdrowia i opieka społeczna

Na terenie miejscowości Nietuszkowo nie funkcjonują żadne przychodnie, ośrodek zdrowia ani poradnie specjalistyczne.

IV. ANALIZA SWOT

| MOCNE STRONY | SŁABE STRONY |
|--|--|
| <ol style="list-style-type: none"> 1. Atrakcyjne położenie geograficzne (na obszarze systemu Obszarów Chronionego Krajobrazu Doliny Noteci) 2. korzystny układ dróg – węzeł komunikacyjny; Wieś leży na uboczu głównych dróg, około 2 km od drogi nr 11 łączącej Chodzież z Ujściem oraz innych dróg tworzących; dogodny węzeł komunikacyjny zarówno dla inwestorów jak i turystów 3. Ciekawe tereny turystyczne; rejon Doliny Noteci; duża ilość lasów; teren stanowi bazę wypadową dla turystów (wędkarstwo, grzybobranie, wycieczki piesze, rowerowe) 4. Tereny nadające się pod zabudowę i infrastrukturę; Nadają się one pod budownictwo rekreacyjne, jak budowa terenów spacerowych, ścieżek rowerowych 5. Mało zdegradowane środowisko naturalne; brak gleb zanieczyszczonych chemicznie. Brak dużych zakładów przemysłowych wpływa na czystość powietrza, co stanowi ważny czynnik przy podejmowaniu decyzji o wyborze miejsca do wypoczynku sobotnio–niedzielnego lub dłuższego. Również osoby decydujące o lokalizacji nowej inwestycji czy osiedleniu biorą pod uwagę stan środowiska naturalnego. | <ol style="list-style-type: none"> 1. Odpływ części wykształconej młodzieży do dużych ośrodków miejskich głównie z powodu: braku mieszkań, stosunkowo niskich płac, brak wolnych stanowisk pracy dla absolwentów szkół wyższych 2. Brak zorganizowanej bazy turystycznej; 3. Brak turystycznego zagospodarowania terenów nad Notecią; |

PLAN ODNOWY MIEJSCOWOŚCI NIETUSZKOWO

| SZANSE | ZAGROŻENIA |
|---|---|
| <ol style="list-style-type: none"> 1. Rozbudowa infrastruktury turystycznej i technicznej na terenie miejscowości (m. in. Planowana budowa wieży widokowej, odbudowa kuźni, budowa placu zabaw) 2. Czyste, nie skażone przez przemysł powietrze szansą na wypromowanie miejscowości jako miejsca idealnego do zdrowego i aktywnego wypoczynku 3. Pozyskiwanie zewnętrznych funduszy na rozwój (fundusze rządowe, akcesyjne UE, pożyczki z Banku Światowego) 4. Zwiększanie świadomości mieszkańców (głównie z gronie rolników) o możliwościach pozyskiwania środków unijnych na rozwój, głównie turystyki | <ol style="list-style-type: none"> 1. Brak środków finansowych umożliwiających realizację inwestycji w zakresie infrastruktury społecznej, rekreacyjnej oraz turystycznej 2. Zła polityka rolna, brak dotacji do produkcji rolnej 3. Obszar Chronionego Krajobrazu „Dolina Noteci” jest barierą dla rozwoju branż przemysłowych na obszarze miejscowości 4. Błędne zasady walki z bezrobociem; Powiatowe Urzędy Pracy mają znikome środki na tworzenie nowych miejsc pracy; a roboty publiczne nie zapewniają stałego wynagrodzenia 5. Negatywne skutki przemian kulturowych i ogólnie rozumianego postępu 6. Opieszałość we współdziałaniu regionalnym może prowadzić do utraty możliwości wpisania się w regionalne produkty i szlaki turystyczne 7. Emigracja zarobkowa wykształconej młodzieży |

V. Diagnoza aktualnej sytuacji miejscowości

| Wyszczególnienie | Opis |
|--|---|
| Co wyróżnia miejscowość? | Walory architektury wiejskiej, atrakcyjne zabytki, stosunkowo duży udział obszarów rolnych w powierzchni całkowitej miejscowości. |
| Jakie pełni funkcje? | Funkcje mieszkalne, rolnicze, turystyczno-wypoczynkowe. |
| Kim są mieszkańcy? | Społeczność mocno związana z obszarem miejscowości, aktywni i otwarci ludzie. |
| W jaki sposób są zorganizowani mieszkańcy i miejscowość? | Zintegrowana społeczność, angażująca się w ważne dla wsi przedsięwzięcia. |
| Jakie jest źródło utrzymania? | Praca w średnich gospodarstwach rolnych. |
| Jakie jest rolnictwo i gospodarka? | Rozwinięte rolnictwo, poza nim brak innych źródeł dochodu dla mieszkańców. |
| Jakie obyczaje i tradycje są kultywowane? | Kultywowane są tradycje związane ze świętami kościelnymi oraz narodowymi. |
| Jaki jest stan zabytków? | Stan zabytków jest zadowalający. |
| Jaki jest stan infrastruktury technicznej? | Istnieje sieć wodociągowa i elektryczna, kanalizacji sanitarnej. |
| Co proponujemy dzieciom i młodzieży? | We wsi działa świetlica wiejska, pyzatem brak wydzielonych miejsc spędzania wolnego czasu. |
| Jakie są powiązania komunikacyjne? | Drogi powiatowe oraz gminne. |

VI. Wizja rozwoju miejscowości

| Wyszczególnienie | Opis |
|--|---|
| Co ma wyróżniać miejscowość? | Walory turystyczne i rekreacyjne, wykształcone i aktywne społeczeństwo, dbałość o estetykę i środowisko naturalne, dbałość i pielęgnowanie dorobku kulturowego. |
| Jakie ma pełnić funkcje? | Mieszkalne, turystyczne, rekreacyjne, sportowe |
| Kim mają być mieszkańcy? | Dobrze wykształconą, zintegrowaną społecznością. |
| W jaki sposób mają być zorganizowani mieszkańcy i miejscowość? | Ważna jest ciągła integracja mieszkańców oraz podtrzymywanie tradycji lokalnych. |
| Co ma być źródłem utrzymania? | Turystyka, agroturystyka, nowoczesne rolnictwo ekologiczne. |
| Jakie ma być rolnictwo i gospodarka? | Rolnictwo ekologiczne, rozwój usług turystycznych, które zapewniłyby dodatkowe miejsca pracy. |
| Jakie obyczaje i tradycje powinny być kultywowane? | Tradycje związane z tożsamością społeczności lokalnej. |
| Jaki powinien być stan otoczenia i środowiska? | Rozwój bazy rekreacyjnej i turystycznej, remont dróg lokalnych, rozbudowa i modernizacja sieci gazociągowej. |
| Co proponujemy dzieciom i młodzieży? | Nowe miejsca spędzania wolnego czasu np. plac zabaw |
| Jakie mają być powiązania komunikacyjne? | Poprawa stanu dróg i ulic oraz infrastruktury towarzyszącej. |

VII. Zidentyfikowane problemy

1. BRAK INFRASTRUKTURY SPORTOWO – REKREACYJNEJ I TURYSTYCZNEJ
2. BRAK WYDZIELONYCH MIEJSC SPĘDZANIA WOLNEGO CZASU PRZEZ DZIECI I MŁODZIEŻ
3. BRAK DODATKOWYCH POZAROLNICZYCH ŹRÓDEŁ DOCHODU DLA MIESZKAŃCÓW

Wieś Nietuszkowo, aby mogła pozostać konkurencyjna w Unii Europejskiej, musi dążyć do zrównoważonego rozwoju. Niezbędnym, w tej sytuacji, jest zapewnienie przede wszystkim zwiększenia funkcji turystycznych, rekreacyjno - sportowych, poprawy warunków życia ludności. Żeby osiągnąć w Nietuszkowie poziom zrównoważenia we wszystkich tych dziedzinach, koniecznym jest skoncentrowanie się na rozwiązaniu zidentyfikowanych wcześniej problemów.

VIII. Opis inwestycji na lata 2010 – 2017

Tabela 5 Planowane inwestycje

| Nazwa planowanego zadania | Cel | Zakres planowanego projektu | Harmonogram realizacji | Szacowany koszt realizacji | Źródło finansowania |
|--|--|-----------------------------|------------------------|----------------------------|---------------------|
| Budowa Placu zabaw | Rozbudowa infrastruktury turystycznej i rekreacyjnej | 2010 | | 65 000 | Małe projekty |
| Odbudowa Kuźni – muzeum oraz zagospodarowanie terenu wokół | Rozbudowa infrastruktury turystycznej | 2011 | | 140 000 | Odnowa |
| Budowa wieży widokowej | Rozbudowa infrastruktury turystycznej | 2011 | | 60 000 | Małe projekty |
| Budowa ścieżki rowerowo-pieszno-spacerowej | Rozbudowa infrastruktury sportowej i turystycznej | 2012 | | 80 000 | Małe projekty |

IX. Zarządzanie

1. Wdrażanie

Stworzenie systemu zarządzania realizacją Planu ma decydujący wpływ na utrzymanie wysokiej dynamiki w całym procesie wdrażania. Stopniowe wygasanie entuzjazmu towarzyszącego procesowi tworzenia Planu u samorządu oraz mieszkańców bez odpowiedniego systemu mogłoby „doprowadzić Plan na półkę” wraz z innymi, nieprzydatnymi dokumentami w stosunkowo krótkim czasie. System, o którym mowa, to przede wszystkim:

- doskonalenie istniejących i tworzenie nowych instrumentów realizacji,
- monitorowanie realizacji celów i projektów,
- zmiany i aktualizacja Planu.

Plan Odnowy Miejscowości dla Nietuszkowa zostanie zatwierdzony i przyjęty na sesji Rady Gminy w Chodzieży. Odpowiedzialność za wdrażanie Planu ponosi Wójt Gminy Chodzież.

W celu wprowadzenia jak najlepszej procedury aplikowania o środki Unii Europejskiej, powołany zostanie zespół odpowiedzialny przede wszystkim za zarządzanie, koordynację i wdrażanie poszczególnych zadań inwestycyjnych ujętych w dokumencie.

Instrumenty realizacji

Najważniejszym narzędziem realizacji Planu jest budżet gminy. Stopniowe tworzenie budżetu zadaniowego powinno usprawnić zarządzanie środkami publicznymi oraz stworzyć czytelny obraz operacji finansowych przeprowadzanych przez Radę Gminy w Chodzieży. Dynamika wdrażania Planu ma swoje odzwierciedlenie w kolejnych budżetach. Zadania wynikające z Planu realizowane ze środków budżetowych można stosunkowo łatwo zidentyfikować.

Kolejnym instrumentem jest tworzenie dobrego klimatu dla rozwoju przedsiębiorczości, wyzwalanie lokalnych inicjatyw gospodarczych. Usatysfakcjonuje

PLAN ODNOWY MIEJSCOWOŚCI NIETUSZKOWO

to mieszkańców pod względem rynkowym jak i ekonomicznym oraz przysporzy budżetowi kolejnych podatników.

Ważne jest także stosowanie tak zwanego „montażu finansowego” przy dużych inwestycjach, to znaczy kumulacji środków pochodzących z różnych źródeł na realizację kolejnych zadań wynikających z planu. Stopniowe przechodzenie od konstruowania budżetu według dotychczasowych reguł do tworzenia budżetu zadaniowego.

W końcu istotne jest stworzenie odpowiedniego systemu marketingu miejscowości i gminy jako całości, (osiągnięcia samorządu, lokalnych przedsiębiorców, organizacji społecznych, mieszkańców i zasobów). Ułatwi to prowadzenie promocji wewnętrznej - skierowanej do mieszkańców gminy oraz promocji zewnętrznej.

2. Monitorowanie

Monitoring wspomaga proces zarządzania i dostarcza informacji o postępie realizacji i efektywności wdrażania zadań wynikających z Planu - począwszy od pojedynczego projektu, poprzez cel i priorytet, a skończywszy na osiągniętych efektach. W zależności od charakteru dostarczanych danych, monitoring dzielimy na rzeczowy i finansowy.

Monitoring rzeczowy

Monitoring rzeczowy dostarcza danych obrazujących postęp we wdrażaniu Planu oraz umożliwiających ocenę jego wykonania w odniesieniu do celów w Planie. Dane skwantyfikowane, obrazujące postęp we wdrażaniu oraz rezultaty tych działań zostały podzielone na trzy kategorie:

Wskaźniki produktu

Odnoszą się one do rzeczowych efektów działalności i liczone w jednostkach materialnych, np. długość nowo budowanych dróg; liczba budynków poddanych renowacji; ilość firm, które otrzymały pomoc, itp.

PLAN ODNOWY MIEJSCOWOŚCI NIETUSZKOWO

Wskaźniki rezultatu

Wskaźniki rezultatu odpowiadają bezpośrednim i natychmiastowym efektom wynikającym z wdrożenia Planu. Takie mierniki mogą przybierać formę wskaźników materialnych (skrócenie czasu podróży, liczba mieszkańców objętych selektywną zbiórką odpadów, liczba wypadków drogowych, itp.) lub finansowych (zwiększenie sprzedaży eksportowej firm objętych danym działaniem, zmniejszenie nakładów na bieżące remonty obiektów zabytkowych itp.).

Wskaźniki oddziaływania

Obrazują one konsekwencje Planu wykraczające poza natychmiastowe efekty dla bezpośrednich beneficjentów. Oddziaływanie może odnosić się do efektów związanych bezpośrednio z podjętym działaniem, chociaż pojawiających się po pewnym czasie (oddziaływanie bezpośrednie), jak i do efektów długookresowych, oddziałujących na szerszą populację i pośrednio tylko wynikających ze zrealizowanego działania (oddziaływanie pośrednie). Przykładowe wskaźniki oddziaływania to liczba innowacji wprowadzonych przez wsparte firmy czy instytucje w czasie 18 miesięcy po zakończeniu projektu (oddziaływanie bezpośrednie), czy wskaźnik zatrudnienia 24 miesiące od zakończenia realizacji projektu (oddziaływanie pośrednie).

Monitoring finansowy

Monitoring finansowy dostarcza danych dotyczących finansowych aspektów realizacji Planu, będących podstawą do oceny sprawności wydatkowania przeznaczonych na niego środków. Wójt prowadzi ciągły monitoring finansowy podjętych zadań, sporządza raporty, które prezentuje Radzie Gminy podczas kolejnych planowych Sesji Rady (wydatki poniesione w okresie objętym raportem, wydatki poniesione od początku realizacji zadania, stopień realizacji zadania w %).

PLAN ODNOWY MIEJSCOWOŚCI NIETUSZKOWO

Sposoby oceny Planu Odnowy Miejscowości Nietuszkowo

Ocena Planu Odnowy Miejscowości Nietuszkowo prowadzona będzie na podstawie składanych raportów z prowadzonego, monitoringu rzeczowego i finansowego, opisu rozbieżności, jeśli takie powstaną pomiędzy planem a wdrożeniem zadania oraz analizą przyczyn i skutków rozbieżności. Dodatkowo raporty zawierać będą informacje na temat postępu realizacji planu finansowego w okresie sprawozdawczym oraz prognozę w tym zakresie na rok następny.

Miernikami w prowadzonej ocenie będą wskaźniki np. nakład finansowy na 1 km drogi. Ocena dokonana będzie w sprawozdaniu rocznym, które Wójt składa Radzie Gminy w Chodzieży podczas sesji, na której udzielane jest absolutorium za działania w roku poprzednim. Ocena szczegółowa zadań wynikających z Planu nastąpi po zakończeniu i rozliczeniu inwestycji.

O Planie Odnowy Miejscowości Nietuszkowo, jak również o rozpoczynanych zadaniach, ich przebiegu i zakończeniu wszyscy mieszkańcy będą szczegółowo informowani. Informacje będą upowszechniane za pośrednictwem prasy zarówno regionalnej jak i lokalnej oraz zwyczajowo na tablicy ogłoszeń i stronie internetowej Urzędu Gminy Chodzież oraz bezpośrednio przez władze gminy na różnego typu zebraniach.

X. Bibliografia

1. Plan Rozwoju Lokalnego Gminy Chodzież
2. Strategia Rozwoju Społeczno - Gospodarczego Gminy Chodzież na lata 2007 – 2016
3. Dane Urzędu Gminy w Chodzieży
4. Dane Głównego Urzędu Statystycznego

XI. Spis tabel, wykresów oraz map

Spis tabel

| | |
|--|---|
| Tabela 1 Struktura wiekowa ludności zarejestrowanej..... | 5 |
| Tabela 2 Ruch naturalny w 2009 roku | 7 |
| Tabela 3 Migracje wewnętrzne | 7 |

Spis wykresów

| | |
|--|---|
| Wykres 1 Ludność w wieku przedprodukcyjnym, produkcyjnym i poprodukcyjnym | 6 |
|--|---|

Spis map

| | |
|---|----|
| Mapa 1 Położenie miejscowości Nietuszkowo w otoczeniu lokalnym..... | 4 |
| Mapa 2 Położenie miejscowości Nietuszkowo, gmina Chodzież | 5 |
| Mapa 3 Satelitarna mapa Nietuszkowa | 11 |

Uchwała Nr I/.../10
Rady Gminy w Chodzieży
z dnia 11 lutego 2010 r.

w sprawie zawarcia porozumienia międzygminnego pomiędzy gminami: Gminą Miejską w Chodzieży, Gminą Chodzież, Gminą Budzyń oraz Gminą Margonin w sprawie utworzenia Straży Gminnej

Na podstawie art.7 pkt.14, art.18 ust.2 pkt.12 i art.74 ustawy z dnia 8 marca 1990r. o samorządzie gminnym (tekst jednolity Dz. U. z 2001 r. Nr 142, poz. 1591 ze zmianami) oraz art.3 ust.1 ustawy z dnia 29 sierpnia 1997r. o strażach gminnych (Dz. U. Nr 123, poz. 779 ze zmianami), po uzyskaniu pozytywnej opinii Komendanta Wojewódzkiego Policji w Poznaniu,

Rada Gminy w Chodzieży uchwala, co następuje:

§1.1. Wyraża się wolę zawarcia przez Gminę Chodzież porozumienia międzygminnego z Gminą Miejską Chodzież, Gminą Budzyń i Gminą Margonin w celu przejęcia przez Gminę Miejską w Chodzieży do realizacji zadania własnego polegającego na zaspokajaniu zbiorowych potrzeb wspólnoty dotyczących porządku publicznego na terenie Gmin: Chodzież, Budzyń, Margonin poprzez utworzenie Straży Gminnej na warunkach określonych w „Porozumieniu o utworzeniu straży gminnej”.

2. Projekt Porozumienia stanowi załącznik do niniejszej uchwały.

§2. Upoważnia się Gminę Chodzież do podpisania Porozumienia, o którym mowa w § 1. ust. 2.

§3. Wykonanie uchwały powierza się Wójtowi Gminy Chodzież.

§4. Uchwała wchodzi w życie z dniem podjęcia.

Uzasadnienie
do Uchwały Nr I/.../10
Rady Gminy w Chodzieży
z dnia 11 lutego 2010r.

w sprawie zawarcia porozumienia międzygminnego pomiędzy gminami: Gminą Miejską w Chodzieży, Gminą Chodzież, Gminą Budzyń oraz Gminą Margonin w sprawie utworzenia Straży Gminnej

Gmina Chodzież, Gmina Budzyń oraz Gmina Margonin wystąpiły z listami intencyjnymi do Gminy Miejskiej w Chodzieży mając na uwadze zaspokojenie zbiorowych potrzeb wspólnot gminnych w zakresie porządku publicznego na terenie sąsiadujących ze sobą gmin z zamiarem utworzenia wspólnej straży gminnej obejmującej swoim zasięgiem terytorium w/w gmin a także Gminy Miejskiej w Chodzieży.

Wskazuje się następujące priorytety wzajemnej współpracy:

- prowadzenie wspólnej ochrony porządku publicznego i bezpieczeństwa na terenie objętym zasięgiem działania straży gminnej.
- obniżenie w znaczący sposób kosztów utrzymania straży przez każdą ze stron,
- poszerzenie zasięgu działania i oddziaływania straży gminnej,
- tworzenie zbieżnych aktów prawnych dotyczących zakresu i obowiązków działania straży.

W/w gminy deklarują współfinansowanie działalności jednostki straży gminnej, istnieje możliwość sprawniejszych i bardziej efektywnych działań a po za tym idzie o zwiększenie bezpieczeństwa publicznego i sprawniejszego egzekwowania praw i obowiązków mieszkańców. W związku z powyższym podjęcie uchwały jest zasadne.

POROZUMIENIE MIĘDZYGMINNE
w sprawie utworzenia Straży Gminnej
zawarte w dniu r.

pomiędzy:

1. Gminą Miejską w Chodzieży reprezentowaną przez Burmistrza Chodzieży Pana Jacka Gursza
2. Gminą Chodzież reprezentowaną przez Wójta Gminy Chodzież Pana Zbigniewa Salwę.
3. Gminą Budzyń reprezentowaną przez Wójta Gminy Budzyń Pana Marcin Sokołowskiego.
4. Gminą Margonin reprezentowaną przez Burmistrza Miasta i Gminy Margonin Pana Leszka Łochowicza

Działając na podstawie Uchwały Nr XLII/371/09 Rady Miejskiej w Chodzieży z dnia 28.12.2009r. oraz Uchwały Rady Gminy Nr, Rady Gminy Budzyń Nr oraz Rady Miasta i Gminy w Margoninie Nr w sprawie zawarcia porozumienia międzygminnego pomiędzy gminami: Gminą Miejską w Chodzieży, Gminą Chodzież, Gminą Budzyń oraz Gminą Margonin w sprawie utworzenia Straży Gminnej, po zasięgnięciu opinii Komendanta Wojewódzkiego Policji w Poznaniu, strony zawierają porozumienie o następującej treści:

§ 1. Porozumienie zostaje zawarte w celu utworzenia przez Gminy Straży Gminnej i realizacji zadań własnych polegających na zaspokajaniu zbiorowych potrzeb wspólnoty dotyczących porządku publicznego na terenie sąsiadujących gmin: Chodzież, Budzyń i Margonin oraz w celu wspólnego wypełniania obowiązków wynikających z art.7 ust.1 pkt 14 ustawy z dnia 8 marca 1990 roku o samorządzie gminnym (Dz. U. z 2001r. Nr 142, poz.1591 ze zm.) oraz art.2 ost.1 i 2, art.6 ust.1 i art.8 ust.2 ustawy z dnia 29 sierpnia 1997 roku o strażach gminnych (Dz. U. Nr 123, poz.779 ze zm.)

§ 2.1. Mocą zawartego Porozumienia gminy: Chodzież, Budzyń i Margonin powierzają Gminie Miejskiej w Chodzieży wykonanie zadań własnych w zakresie porządku publicznego, tj. zadania określonego w art.7 ust.1 pkt 14 ustawy z dnia 8 marca 1990 roku o samorządzie gminnym oraz art.2 ost.1 i 2, art.6 ust.1 i art.8 ust.2 ustawy z dnia 29 sierpnia 1997 roku o strażach gminnych.

2. Gmina Miejska w Chodzieży mocą zawartego Porozumienia przyjmuje powierzone jej zadania określone w ust.1.
3. Gmina Miejska w Chodzieży obliguje się do utrzymania finansowego na poziomie przyjętego budżetu Straży Miejskiej na rok 2009.

§ 3. Straż Gminna obejmuje swoim zasięgiem działania terytorium gminy Miejskiej w Chodzieży oraz gmin: Chodzież, Budzyń, Margonin.

§ 4.1. Strony Porozumienia ustalają, że gminy Chodzież, Budzyń, Margonin i Gmina Miejska w Chodzieży będą ponosiły koszty utrzymania Straży Gminnej w kwocie pozł (słownie zł) rocznie każda, płatne w równych ratach miesięcznych do 10-tego każdego miesiąca z roczną waloryzacją.

2. Każda z gmin: Chodzież, Budzyń i Margonin jednorazowo poniesie koszty w wysokości po zł płatne do roku na zakup:

- a) umundurowania dla strażników, szkolenia podstawowego strażnika, badań lekarskich oraz szkoleń specjalistycznych,
- b) sprzętu komputerowego,
- c) sprzętu biurowego.

3. Gmina Miejska w Chodzieży oraz Gminy: Chodzież, Budzyń i Margonin ponosić będą w pełnym zakresie koszty wynagrodzenia strażników zatrudnionych na terenie ich działania, wraz z pochodnymi od tych wynagrodzeń a także bieżące koszty administracyjne oraz wszelkich dodatkowych a nie objętych porozumieniem kosztów.

4. Gminy Chodzież, Budzyń i Margonin mogą zabezpieczyć do zadań własnych straży gminnej samochód inspekcyjny wykorzystywany na terenie danej gminy i ponosić będą z tego tytułu całkowite koszty bieżącej eksploatacji w tym zakup paliwa, serwis i ewentualne naprawy oraz innej wydatki z tym związane.

5. Wpływy z kar i mandatów przekazywane będą na rachunek tej gminy, na terenie której zostały nałożone, w terminie 30 dni od momentu wpłynięcia środków na konto Urzędu Miejskiego w Chodzieży.

6. Komendant Straży Gminnej będzie przekazywał gminom Chodzież, Budzyń i Margonin kwartalne sprawozdania finansowe dotyczące wykonania dochodów z tytułu kar i mandatów oraz wydatków na utrzymanie Straży Gminnej w terminach do: 15 kwietnia, 15 lipca, 15 października, 31 stycznia.

7. Sprawozdania, o których mowa w ust. 6 sporządzone będą zgodnie z Rozporządzeniem Ministra Finansów z dnia 27 czerwca 2006r. w sprawie sprawozdawczości budżetowej (Dz. U. Nr 115, poz. 781 z późn. zm.).

8. Opracowanie rocznego planu budżetowego Straży Gminnej powierza się jej Komendantowi.

9. Przedłożony roczny plan budżetowy Straży Gminnej zatwierdza Rada Miejska w Chodzieży.

10. Ostateczne rozliczenie środków przekazanych w ramach Porozumienia dokonane zostanie do końca miesiąca marca każdego następnego roku.

§ 5.1. Strony Porozumienia ustalają, że Straż Gminna podlegać będzie Radzie Miejskiej w Chodzieży, która w uzasadnionych przypadkach dotyczących sposobu funkcjonowania Straży Gminnej uwzględniac będzie sugestie pozostałych gmin będących stronami Porozumienia.

2. Strony Porozumienia wyznaczają Radę Miejską w Chodzieży do nadania regulaminu Straży Gminnej.

3. Zakres obowiązków służbowych Komendanta Straży Gminnej ustali Burmistrz Miasta Chodzieży w uzgodnieniu z Wójtami Gminy Chodzież, Margonin, Budzyń oraz Burmistrzem Miasta i Gminy Margonin.

4. Strony Porozumienia ustalają, że Straż Gminna będzie działała na zasadach jednostki organizacyjnej (budżetowej).

§ 6. Wszelkie zmiany niniejszego Porozumienia winny być dokonywane w formie pisemnej, pod rygorem nieważności.

§ 7.1. Porozumienie zawarte jest na czas nieokreślony.

2. Porozumienie może być rozwiązane przez każdą ze stron za sześciomiesięcznym okresem wypowiedzenia, ze skutkiem na koniec roku kalendarzowego.

3. W przypadku rozwiązania niniejszego porozumienia strony Porozumienia dokonują rozliczenia majątku w sposób ustalony dla utrzymania Straży Gminnej określony w § 4.

Za Gminę Chodzież

Za Gminę Budzyń

Za Gminę Margonin

Za Gminę Miejską w Chodzieży

Uchwała nr/.../10
Rady Gminy w Chodzieży
z dnia 11 lutego 2010 r.

w sprawie utworzenia Punktu Przedszkolnego w Zacharzynie

Na podstawie art. 18 ust. 1 ustawy z dnia 8 marca 1990 r. o samorządzie gminnym (Dz.U. Z 2001 r. Nr 142, poz. 1591 ze zmianami) oraz art. 14a ust. 7 ustawy z dnia 7 września 1991 r. o systemie oświaty (Dz.U. z 2004 r. Nr 256, poz. 2572 ze zmianami), w związku z rozporządzeniem Ministra Edukacji Narodowej z dnia 27 maja 2009 r. w sprawie rodzajów innych form wychowania przedszkolnego, warunków tworzenia i organizowania tych form oraz sposobu ich działania (Dz.U. Nr 83 poz. 693)

Rada Gminy w Chodzieży uchwala, co następuje:

§ 1. Ze względu na warunki demograficzne oraz obecne usytuowanie przedszkoli i oddziałów przedszkolnych na terenie Gminy, mając na uwadze potrzebę większej dostępności wychowania przedszkolnego dla dzieci w wieku 3 – 5 lat, zamieszkałych na terenie Gminy Chodzież, z dniem 1 kwietnia 2010 r. tworzy się Punkt Przedszkolny w Zacharzynie, którego organizację określa załącznik nr 1 do niniejszej uchwały.

§ 2. Wykonanie uchwały powierza się Wójtowi Gminy Chodzież.

§ 3. Uchwała wchodzi w życie z dniem podjęcia.

Uzasadnienie
do uchwały Nr I/...../10
Rady Gminy w Chodzieży
z dnia 11 lutego 2010 r.

w sprawie utworzenia Punktu Przedszkolnego w Zacharzynie

Z dniem 1 kwietnia 2010 r. Gmina Chodzież przejmuje obowiązki zapewnienia wychowania przedszkolnego prowadzonego dotychczas przez Fundację Familijny Poznań w ramach projektu „ Nasze Przedszkole „ w formie alternatywnego ośrodka przedszkolnego w Zacharzynie.

Zgodnie z nowelizacją ustawy o systemie oświaty, a mianowicie art. 14 a, w przypadkach uzasadnionych warunkami demograficznymi i geograficznymi Rada Gminy może uzupełnić sieć publicznych przedszkoli i oddziałów przedszkolnych w szkołach podstawowych o inne formy wychowania przedszkolnego. Rozporządzeniem wykonawczym do ustawy o systemie oświaty z dnia 27.05.2009 r. Minister Edukacji Narodowej określił inne formy prowadzenia wychowania przedszkolnego. Formy przewidziane w rozporządzeniu to:

1. zespoły wychowania przedszkolnego, w których zajęcia prowadzone są w niektóre dni tygodnia,
2. punkty przedszkolne, w których zajęcia są prowadzone przez cały rok szkolny, z wyjątkiem przerw ustalonych przez organ prowadzący.

Najdogodniejszą formą zapewnienia wychowania przedszkolnego, dla dzieci, które dotychczas uczęszczały do alternatywnego ośrodka przedszkolnego w Zacharzynie będzie utworzenie punktu przedszkolnego w Zacharzynie.

Z tych względów podjęcie uchwały jest uzasadnione.

Organizacja Punktu Przedszkolnego w Zacharzynie

1. Nazwa punktu przedszkolnego : Punkt Przedszkolny przy Szkole Podstawowej w Strzelcach
2. Siedziba : budynek: budynek szkolny w Zacharzynie, Zacharyn 149, 64-800 Chodzież
3. Informacja o punkcie przedszkolnym:
 - 1) punkt przedszkolny działa od poniedziałku do piątku (5 dni w tygodniu)
 - 2) dzienny wymiar godzin zajęć w punkcie, w tym wymiar godzin przeznaczonych na realizację podstawy programowej wychodzenia przedszkolnego wynosi 3-5 godzin dziennie
 - 3) terminy przerw w pracy punktu określone są organizacją pracy szkoły podstawowej
4. Cele i zadania punktu przedszkolnego:

Punkt przedszkolny realizuje cele i zadania określone w ustawie o systemie oświaty oraz przepisach wydanych na jej podstawie, a w szczególności:

 - 1) wspomaga indywidualny rozwój dzieci, w przypadku dzieci niepełnosprawnych – ze szczególnym uwzględnieniem rodzaju i stopnia niepełnosprawności,
 - 2) współdziała z rodziną pomagając jej w wychowaniu dzieci i przygotowania ich do nauki w szkole,
 - 3) rozwija aktywność dziecka wobec siebie, innych ludzi i otaczającego świata
 - 4) kształtuje czynną postawę dzieci wobec własnego zdrowia i bezpieczeństwa oraz rozwija ich sprawność ruchową,
 - 5) współpracuje z poradnią psychologiczno-pedagogiczną w celu udzielenia dziecku konsultacji i pomocy.
5. Warunki przyjmowania dzieci do punktu przedszkolnego:

Do punktu przedszkolnego przyjmowane są dzieci w wieku 3 – 5 lat.
6. Sposób sprawowania opieki nad dziećmi w czasie zajęć:

Zapewnia się dzieciom w czasie zajęć w punkcie przedszkolnym oraz w czasie zajęć poza punktem, bezpieczeństwo i opiekę poprzez:

 - 1) powierzenie grupy opiece jednej nauczycielce
 - 2) organizowanie i prowadzenie zajęć i zabaw na wyznaczonych terenach ze sprzętem dostosowanym do potrzeb i możliwości dzieci,

3) zapewnienie opieki przez nauczycielkę w trakcie zajęć poza terenem placówki (spacer, wycieczki)

7. Warunki organizowania zajęć dodatkowych, wykraczających poza zakres podstawy programowej wychowania przedszkolnego.

Na wniosek rodziców w Punkcie Przedszkolnym mogą być prowadzone odpłatnie dodatkowe zajęcia dydaktyczne wykraczające poza zakres podstawy programowej wychowania przedszkolnego.

8. Prawa i obowiązki wychowanków punktu przedszkolnego:

1) punkt przedszkolny zapewnia wychowankom prawo do właściwie zorganizowanego procesu opiekuńczo-edukacyjnego uwzględniając zasadę:

- zaspakajania potrzeb dziecka

- aktywności

- indywidualizacji

- organizacji życia społecznego

- integracji

2) w punkcie nie stosuje się wobec dzieci przemocy fizycznej ani psychicznej

3) wychowankowie są ubezpieczeni od następstw nieszczęśliwych wypadków

4) opłatę z tytułu ubezpieczenia dziecka uiszczają rodzice

5) nauczyciel prowadzący punkt przedszkolny w porozumieniu z organem prowadzącym może dokonać skreślenia dziecka z listy wychowanków, gdy dziecko nie uczęszcza na zajęcia przez okres 2 tygodni a rodzice nie zgłoszą przyczyny nieobecności dziecka.

9. Obowiązki rodziców:

1) punktualne przeprowadzanie i odbieranie dziecka z punktu przedszkolnego, w przypadku dzieci dowożonych do punktu autobusem szkolnym punktualne przeprowadzenie i odbieranie z miejsca postoju autobusu szkolnego,

2) jeśli dziecko z punktu odbiera osoba nie będąca rodzicem, rodzic zobowiązany jest do wcześniejszego przedłożenia upoważnienia dla tej osoby do odbioru dziecka

3) informowanie o przyczynach nieobecności dziecka w punkcie przedszkolnym, niezwłoczne zawiadamianie o zatruciach pokarmowych i chorobach zakaźnych,

4) zaopatrzenie dziecka w niezbędne przedmioty, przybory i pomoce,

5) rodzice i nauczyciele prowadzący punkt przedszkolny zobowiązani są współdziałać ze sobą w celu skutecznego oddziaływania wychowawczego na dziecko i określenia drogi jego indywidualnego rozwoju,

6) rodzice mogą uczestniczyć w zajęciach organizowanych w punkcie przedszkolnym

10. Zakres zadań nauczyciela prowadzącego punkt przedszkolny:

- 1) nauczyciel prowadzący zajęcia w punkcie przedszkolnym realizuje program wychowania przedszkolnego, stanowiący opis realizacji zadań ustalonych w podstawie programowej wychowania przedszkolnego lub wybranych częściach tej podstawy,
- 2) współdziałania z rodzicami w sprawach wychowania i nauczania dzieci, z uwzględnieniem prawa rodziców do znajomości treści zawartych w programie wychowania przedszkolnego realizowanym w punkcie oraz uzyskiwania informacji dotyczących dziecka, jego zachowania i rozwoju,
- 3) zachowuje właściwą jakość pracy wychowawczo-dydaktycznej,
- 4) prowadzi obserwacje pedagogiczne mające na celu poznanie i zabezpieczenie potrzeb rozwojowych dzieci oraz je dokumentuje,
- 5) współpracuje ze specjalistami świadczącymi dzieciom pomoc psychologiczno-pedagogiczną lub opiekę zdrowotną,
- 6) korzysta z pomocy rodziców lub innych pełnoletnich członków rodzin dzieci, upoważnionych przez rodziców, w sprawowaniu opieki nad dziećmi w czasie prowadzenia zajęć,
- 7) prowadzi konsultacje i udziela porad rodzicom w zakresie pracy z dziećmi,
- 8) dokumentuje przebieg działalności opiekuńczo-wychowawczej w danym roku szkolnym w formie dziennika zajęć punktu.

11. Nadzór nad Punktem Przedszkolnym działającym przy Szkole Podstawowej powierza się Dyrektorowi Szkoły Podstawowej w Strzelcach.

Uchwała Nr I/.../10
Rady Gminy w Chodzieży
z dnia 11 lutego 2010 roku

w sprawie udzielenia pomocy finansowej na budowę ronda poprzez przebudowę skrzyżowania dróg wojewódzkich w miejscowości Rataje

Na podstawie art. 10 ust. 2 ustawy z dnia 8 marca 1990 r. o samorządzie gminnym (tekst jednolity Dz.U. z 2001 r. Nr 142, poz. 1591 ze zmianami z 2002 r. Dz.U. Nr 23, poz. 220, Dz.U. Nr 62, poz. 558, Dz.U. Nr 113, poz. 984, Dz.U.153, poz. 1271, Dz.U. Nr 214, poz.1806; z 2003 r. Dz.U. Nr 80, poz 717, Dz.U. Nr 162,poz. 1568; z 2004 r. Dz. U. Nr 102, poz. 1055, Dz. U. 116, poz. 1203; z 2005r. Dz. U. Nr 172, poz. 1441; z 2006r. Dz. U. Nr 17, poz. 128, Dz. U. Nr 175, poz. 1457, Dz. U. Nr 181, poz. 1337; z 2007r. Dz. U. Nr 48, poz. 327, Dz. U. Nr 138, poz. 974, Dz. U. Nr 173, poz. 1218, z 2008 r. Dz.U. Nr 180, poz. 1111. Dz. U. 223, poz. 1458; z 2009 r. DZ U. Nr 52, poz. 420) oraz na podstawie art. 216 ust. 2 pkt 5 i art. 220 ustawy z dnia 27 sierpnia 2009 r. o finansach publicznych (Dz.U. Nr 157, poz. 1240)

Rada Gminy w Chodzieży uchwala co następuje:

§ 1. Udziela się **Samorządowi Województwa Wielkopolskiego** pomocy w formie wsparcia finansowego na budowę ronda w latach 2010 – 2011, poprzez przebudowę skrzyżowania dróg wojewódzkich w miejscowości Rataje.

§ 2. Wsparcie udzielone zostanie w wysokości 300 000,00 PLN z podziałem na dwie transze tj. 150 000 PLN w 2010 roku oraz 150 000 PLN w 2011 roku.

§ 3. Upoważnia się Wójta Gminy Chodzież do zawarcia pomiędzy Gminą Chodzież a Samorządem Województwa Wielkopolskiego umowy w sprawie udzielenia pomocy finansowej.

§ 4. Wykonanie uchwały powierza się Wójtowi Gminy Chodzież

§ 5. Uchwała wchodzi w życie z dniem podjęcia.

U z a s a d n i e
Do Uchwały Nr I/.../10
Rady Gminy w Chodzieży
z dnia 11 lutego 2010 roku

w sprawie udzielenia pomocy finansowej na budowę ronda poprzez przebudowę skrzyżowania dróg wojewódzkich w miejscowości Rataje

Wielkopolski Zarząd Dróg Wojewódzkich w Poznaniu przystępuje w 2010 roku do rozpoczęcia zadania ujętego w planach **Samorządu Województwa Wielkopolskiego** a polegającego na budowie ronda w Ratajach poprzez przebudowę istniejącego skrzyżowania dróg wojewódzkich nr 191 i 192 , którego realizację planuje się przeprowadzić w latach 2010 – 2011.

Jest to zadanie, które wysoce wpłynie na poprawę warunków bezpieczeństwa i komunikacji na tym skrzyżowaniu, terytorialnie leżącym na terenie gminy wiejskiej Chodzież.

Przedsięwzięcie to jest lokalnie oczekiwane a Gmina widząc potrzebę jego realizacji, o co zabiegała również do gestorów drogi, wyraża wolę udzielenia pomocy poprzez udział w kosztach budowy.

Uchwała Nr I/.../10
Rady Gminy w Chodzieży
z dnia 11 lutego 2010 r.

w sprawie udzielenia pomocy finansowej Powiatowi Chodzieskiemu na stypendia za wyniki w nauce lub za osiągnięcia sportowe dla uczniów Gminy Chodzież uczących się w gimnazjum w Zespole Szkół Licealno-Gimnazjalnych w Ratajach.

Na podstawie art. 10 ust. 2 ustawy z dnia 8 marca 1990 r. o samorządzie gminnym (Dz.U. z 2001 r. Nr 142, poz. 1591 ze zm.), art. 216, ust. 2 pkt. 5 i art. 220 ustawy z dnia 27 sierpień 2009 r. (Dz.U. Nr 157, poz. 1240) oraz art. 90g ustawy z dnia 7 września 1991 r. o systemie oświaty (Dz.U. z 2004 r. Nr 256, poz. 2572 ze zm.)

Rada Gminy w Chodzieży uchwala, co następuje:

§ 1. Udziela się pomocy finansowej powiatowi chodzieskiemu w wysokości 1.800,- zł (słownie: jeden tysiąc osiemset złotych) na stypendia za wyniki w nauce lub za osiągnięcia sportowe dla uczniów z Gminy Chodzież uczących się w gimnazjum w Zespole Szkół Licealno-Gimnazjalnych w Ratajach.

§ 2. Szczegółowe warunki udzielenia pomocy finansowej i zasady rozliczenia środków określone zostaną w umowie zawartej pomiędzy Gminą Chodzież a Powiatem Chodzieskim.

§ 3. Wykonanie uchwały powierza się Wójtowi Gminy.

§ 4. Uchwała wchodzi w życie z dniem podjęcia.

Uzasadnieni do
Uchwały Nr I/.../10
Rady Gminy w Chodzieży
z dnia 11 lutego 2010 r.

w sprawie udzielenia pomocy finansowej Powiatowi Chodzieskiemu na stypendia za wyniki w nauce lub za osiągnięcia sportowe dla uczniów Gminy Chodzież uczących się w gimnazjum w Zespole Szkół Licealno-Gimnazjalnych w Ratajach.

Zgodnie z art. 18 ust. 2, pkt. 15 ustawy z dnia 8 marca 1990 r o samorządzie gminnym Gminy mogą udzielać pomocy sobie wzajemnie, bądź innym jednostkom samorządu terytorialnego.

Ze względu na spełnienie obowiązku szkolnego i nauki przez uczniów Gminy Chodzież w Gimnazjum w Ratajach postanawia się przyznać pomoc finansową na stypendia za wyniki w nauce lub za osiągnięcia sportowe.

Uchwała Nr I/.../10
Rady Gminy w Chodzieży
z dnia 11 lutego 2010r.

w sprawie zatwierdzenia wieloletniego planu modernizacji i rozwoju urządzeń wodociągowo - kanalizacyjnych Miejskich Wodociągów i Kanalizacji sp. z o. o. w Chodzieży na terenie gminy Chodzież w latach 2010-2013

Na podstawie art. 18 ust. 2 pkt 15 ustawy z dnia 8 marca 1990 o samorządzie gminnym z dnia 8 marca 1990r. (tekst jednolity Dz. U. z 2001 r. Nr 142, poz. 1591 ze zmianami z 2002 r. Dz.U. Nr 23, poz 220, Dz. U. Nr 62, poz 558, Dz.U. Nr 113, poz. 984, Dz.U.153, poz. 1271, Dz.U. Nr 214, poz.1806; z 2003 r. Dz. U. Nr 80, poz 717, Dz. U. Nr 162, poz. 1568; z 2004 r. Dz. U. Nr 102, poz. 1055, Dz. U. 116, poz. 1203; z 2005r. Dz. U. Nr 172, poz. 1441; z 2006r. Dz. U. Nr 17, poz. 128, Dz. U. Nr 175, poz. 1457, Dz. U. Nr 181, poz. 1337; z 2007r. Dz. U. Nr 48, poz. 327, Dz. U. Nr 138, poz. 974, Dz. U. Nr 173, poz. 1218; z 2008 r. Dz .U. Nr 180, poz. 1111; nr 223 poz. 1458; z 2009 Dz. U. Nr 52, poz. 420, Dz. U. Nr 157, poz. 1241) oraz art. 21 ust. 5 ustawy z dnia 7 czerwca 2001 o zbiorowym zaopatrzeniu w wodę i zbiorowym odprowadzeniu ścieków (tekst jednolity Dz. U. z 2006r. Nr 123, poz. 858 ze zmianami z 2007r. Dz. U. Nr 147, poz. 1033; z 2009 r. Dz. U. Nr 18, poz. 97)

Rada Gminy Chodzież uchwala, co następuje:

§1. Zatwierdza się „Wieloletni plan modernizacji i rozwoju urządzeń wodociągowo - kanalizacyjnych Miejskich Wodociągów i Kanalizacji sp. z o.o. w Chodzieży na terenie gminy Chodzież w latach 2010-2013" stanowiący załącznik nr 1 do niniejszej uchwały.

§2. Wykonanie uchwały powierza się Wójtowi Gminy Chodzież.

§3. Traci moc uchwała nr I/02/09 Rady Gminy w Chodzieży z dnia 12 lutego 2009 r. w sprawie zatwierdzenia wieloletniego planu modernizacji i rozwoju urządzeń wodociągowo-kanalizacyjnych Miejskich Wodociągów i Kanalizacji sp z o o w Chodzieży na terenie gminy Chodzież w latach 2009-2013.

§4. Uchwała wchodzi w życie z dniem podjęcia

UZASADNIENIE
do uchwały Nr I/.../10
Rady Gminy w Chodzieży
z dnia 11 lutego 2010 r.

w sprawie zatwierdzenia wieloletniego planu modernizacji i rozwoju urządzeń wodociągowo - kanalizacyjnych Miejskich Wodociągów i Kanalizacji sp. z o. o. w Chodzieży na terenie gminy Chodzież w latach 2010-2013

Wieloletni plan modernizacji i rozwoju urządzeń wodociągowych i kanalizacyjnych na lata 2010-2013 jest uzupełnieniem i kontynuacją III edycji planu który został przyjęty uchwałą Nr I/02/09 Rady Gminy w Chodzieży z dnia 12.02.2009 r. w sprawie zatwierdzenia wieloletniego planu modernizacji i rozwoju urządzeń wodociągowo-kanalizacyjnych na terenie gminy Chodzież w latach 2009-2013.

Jest kontynuacją przyjętej w pierwszej edycji planu strategii rozwoju infrastruktury wodno - kanalizacyjnej mającej na celu ustalenie wykazu niezbędnych przedsięwzięć inwestycyjnych służących zaspokojeniu potrzeb społecznych w zakresie usług wodociągowo – kanalizacyjnych. Ma również na celu ochronę środowiska poprzez rozbudowę sieci wodociągowej i sieci kanalizacji sanitarnej połączonej z likwidacją nieszczelnych zbiorników odpływowych na terenach nieskanalizowanych oraz poprawę jakości i efektywności świadczonych usług.

Niniejszy Wieloletni plan modernizacji i rozwoju zbiorczego systemu wodociągowego i kanalizacji sanitarnej uwzględnia potrzeby wynikające z uchwalenia miejscowych planów zagospodarowania przestrzennego dla gminy Chodzież oraz konieczne inwestycje odtworzeniowe i modernizacyjne infrastruktury wodociągowo-kanalizacyjnej w zakresie określonym we wniosku o dofinansowanie z Funduszu Spójności w ramach Programu Operacyjnego Infrastruktura i Środowisko na lata 2007-2013 dla projektu inwestycyjnego pn. "Uporządkowanie gospodarki wodno-ściekowej na terenie miasta i gminy Chodzież".

Niniejszy plan jest praktyczną realizacją celów określonych w przyjętym przez Radę Gminy Chodzież „ Planie Rozwoju Lokalnego na lata 2007-2013 oraz zapisów zawartych w ustawie o zbiorowym zaopatrzeniu w wodę i zbiorowym odprowadzeniu ścieków z dnia 7 czerwca 2001r. (Dz. U. Nr 72 poz .747 z 2001r.wraz z późn. zmianami)

Ujęte w załączniku nr I plany rozbudowy sieci są zgodne ze Studium Uwarunkowań i Kierunków Zagospodarowania Przestrzennego Gminy Chodzież, Planem Ogólnym Zagospodarowania Przestrzennego dla gminy Chodzież .

W tym stanie rzeczy przyjęcie uchwały jest uzasadnione.

**WIELOLETNI PLAN ROZWOJU I MODERNIZACJI URZĄDZEŃ WODOCIĄGOWYCH
I URZĄDZEŃ KANALIZACYJNYCH NA TERENIE GMINY CHODZIEŻ W LATACH 2010-2013 MWIK SP. Z O.O W
CHODZIEŻY**

Nakłady całkowite na inwestycje przewidziane w planie w latach 2010 - 2013

| Rodzaj przedsięwzięcia | Nakłady poniesione do 31.12.2009 | Planowane nakłady w latach 2010-2013 w zł | | | | Nakłady do poniesienia w |
|---|-------------------------------------|---|------------------|------------------|----------------|-----------------------------|
| | | w 2010 r. | w 2011 r. | w 2012r. | w 2013 r. | |
| Modernizacja i rozbudowa urządzeń wod-kan | 219 292 | 3 454 857 | 1 940 700 | 6 740 151 | | 12 135 708 |
| Produkcja wody i poprawa bezpieczeństwa zaopatrzenia w wodę | 66 028 | | 2 599 972 | | | 2 599 972 |
| Obsługa inwestycji ,rezerwa środków | 167 106 | 744 596 | 1 089 348 | 1 410 483 | 113 508 | 3 357 934 |
| Razem projekt "Uporządkowanie gospodarki wodno-ściekowej na terenie miasta i gminy Chodzież" | 452 426 | 4 199 453 | 5 630 020 | 8 150 634 | 113 508 | 18 093 614 |
| Pozostałe inwestycje | 501 858 | 130 000 | 180 000 | 150 000 | 150 000 | 610 000 |
| Razem | 954 284 | 4 329 453 | 5 810 020 | 8 300 634 | 263 508 | 18 703 614 |

Źródła finansowania planowanych inwestycji w latach 2010-2013

| Źródło finansowania | Projekt "Uporządkowanie gospodarki wodno-ściekowej na terenie miasta i gminy Chodzież" | Udział procentowy % | Pozostałe inwestycje | Udział procentowy % | Razem |
|-------------------------------------|--|---------------------|----------------------|---------------------|-------------------|
| Fundusz Spójności | 9 951 488 | 55 | | | |
| Pożyczka NFOŚi GW, WFOŚiGW | 6 694 637 | 37 | | | |
| Środki własne, środki budżetu gminy | 1 447 489 | 8 | 610 000 | 100 | |
| Razem | 18 093 614 | | 610 000 | | 18 703 614 |

Uchwała NR II/10
Rady Gminy w Chodzieży
z dnia 11 lutego 2010 roku

w sprawie zbycia działek położonych w Milczu i Nietuszkowie

Na podstawie art. 18 ust. 2 pkt. 9 ustawy z dnia 8 marca 1990 r. o samorządzie gminnym (Dz. U. z 2001 r. Nr 142, poz. 1591 ze zmianami), art. 13 ust. 1, art. 28 ust. 1, art. 37 ust. 2 pkt. 6 ustawy z dnia 21 sierpnia 1997 r. o gospodarce nieruchomościami (Dz. U. z 2004 r. Nr 261, poz. 2603 ze zmianami)

Rada Gminy w Chodzieży uchwala, co następuje:

§ 1. Wyraża się zgodę na zbycie działek wchodzących w skład gminnego zasobu nieruchomości, położonych w obrębach wsi:

1. Milcz, oznaczonych numerami geodezyjnymi 427/7 o powierzchni 0,0429 ha, 427/8 o powierzchni 0,0141 ha, 427/9 o powierzchni 0,0076 ha, dla których prowadzona jest w Sądzie Rejonowym w Chodzieży Księga Wieczysta Kw Nr 20945;
2. Nietuszkowo, oznaczonej numerem geodezyjnym 134/7 o powierzchni 0,0084 ha, dla której prowadzona jest w Sądzie Rejonowym w Chodzieży Księga Wieczysta Kw Nr 20943.

§ 2. Zbycie działek, o których mowa w § 1, nastąpi w drodze bezprzetargowej celem poprawienia warunków zagospodarowania nieruchomości przyległych.

§ 3. Wykonanie uchwały powierza się Wójtowi Gminy Chodzież.

§ 4. Uchwała wchodzi w życie z dniem podjęcia.

Uzasadnienie
Do Uchwały Nr I /10
Rady Gminy w Chodzieży
z dnia 11 lutego 2010 roku

w sprawie zbycia działek położonych w Milczu i Nietuszkowie

Art. 37 ust. 2 pkt. 6 ustawy z dnia 21 sierpnia 1997 r. o gospodarce nieruchomościami (Dz. U. z 2004 r. Nr 261, poz. 2603 ze zmianami) stanowi, że nieruchomość jest zbywana w drodze bezprzetargowej, jeżeli przedmiotem zbycia jest nieruchomość lub jej części, jeśli mogą poprawić warunki zagospodarowania nieruchomości przyległej, stanowiącej własność lub oddanej w użytkowanie wieczyste osobie, która zamierza tę nieruchomość lub jej części nabyć, jeżeli nie mogą być zagospodarowane jako odrębne nieruchomości.

W niniejszej sprawie zachodzi taka sytuacja. Działki 427/7 o powierzchni 0,0429 ha, 427/8 o powierzchni 0,0141 ha, 427/9 o powierzchni 0,0076 ha położone w Milczu oraz działka 134/7 o powierzchni 0,0084 ha położona w Nietuszkowie, nie mogą w żaden sposób zostać zagospodarowane jako odrębne nieruchomości. Poprawią natomiast warunki zagospodarowania nieruchomości przyległych.

Kształt działek (długie, wąskie prostokąty o szerokości od 3,40 m do 3,55 m), niewielka powierzchnia, brak dostępu do drogi publicznej, uniemożliwiają ich zbycie jako odrębnych nieruchomości.

Biorąc pod uwagę, że gospodarowanie nieruchomościami gminy obejmuje również obrót tymi nieruchomościami, w tym między innymi poprzez sprzedaż w drodze bezprzetargowej, uzasadnione jest podjęcie niniejszej uchwały.

W wyniku sprzedaży działki zostaną zagospodarowane, a do budżetu gminy wpłyną dodatkowe środki finansowe.

Uchwała Nr II/10
Rady Gminy w Chodzieży
z dnia 11 lutego 2010 roku

w sprawie nabycia na mienie Gminy Chodzież nieruchomości wchodzącej w skład Zasobu
Własności Rolnej Skarbu Państwa

Na podstawie art. 18 ust. 2 pkt. 9 w związku z art. 7 ust. 1 pkt. 2 ustawy z dnia 8 marca 1990 r. o samorządzie gminnym (Dz. U. z 2001 r. Nr 142, poz. 1591 ze zmianami), art. 24 ust. 5 pkt. 1 ustawy z dnia 19 października 1991 r. o gospodarowaniu nieruchomościami rolnymi Skarbu Państwa (Dz. U. z 2007 r. Nr 231, poz. 1700 ze zmianami)

Rada Gminy w Chodzieży uchwala, co następuje :

§ 1. Wyraża się zgodę na nabycie z Zasobu Własności Rolnej Skarbu Państwa nieruchomości położonej w obrębie wsi Zacharzyn, oznaczonej w ewidencji gruntów i budynków jako działka 393/30 o powierzchni 0,2718 ha, przedstawionej na załączniku graficznym stanowiącym integralną część niniejszej uchwały.

§ 2. Przejęcie przez Gminę Chodzież nieruchomości, o której mowa w § 1 nastąpi nieodpłatnie, na cele związane z inwestycjami infrastrukturalnymi służącymi wykonywaniu zadań własnych gminy – pod poszerzenie drogi.

§ 3. Wykonanie uchwały powierza się Wójtowi Gminy Chodzież.

§ 4. Uchwała wchodzi w życie z dniem podjęcia.

Uzasadnienie
do Uchwały Nr I/... /10
Rady Gminy w Chodzieży
z dnia 11 lutego 2010 roku

w sprawie nabycia na mienie Gminy Chodzież nieruchomości wchodzącej w skład Zasobu
Własności Rolnej Skarbu Państwa

Nieodpłatne przekazanie przez Agencję Nieruchomości Rolnych mienia wchodzącego w skład Zasobu Własności Rolnej Skarbu Państwa na rzecz jednostek samorządu terytorialnego jest możliwe w świetle art. 24 ust. 5 pkt. 1 ustawy z dnia 19 października 1991 roku o gospodarowaniu nieruchomościami rolnymi Skarbu Państwa.

Nieruchomości przekazywane są na realizację inwestycji infrastrukturalnych służących wykonywaniu zadań własnych, mających charakter użyteczności publicznej tj. prowadzących do zaspokojenia zbiorowych potrzeb mieszkańców.

W odniesieniu do gminy są to inwestycje wynikające z zadań własnych określonych w art. 7 ust. 1 ustawy z dnia 8 marca 1990 roku o samorządzie gminnym. Zgodnie z wyżej wymienionym artykułem, zadania własne gminy obejmują między innymi sprawy gminnych dróg, ulic, mostów, placów oraz organizacji ruchu drogowego. Przewidziana do przejęcia działka 393/30 w Zacharzynie przeznaczona zostanie na poszerzenie istniejącego ciągu komunikacyjnego (od drogi wojewódzkiej w kierunku nieczynnego toru kolejowego), stanowiącego działkę gminną oznaczoną numerem 388.

Działki 388 i położona w jej ciągu działka 393/30 dzielą tereny istniejącego i projektowanego budownictwa mieszkaniowego oraz tereny pod projektowaną działalność gospodarczą.

Poszerzenie istniejącej drogi o dodatkowy pas gruntu (działkę 393/30), na której przebudowany zostanie – zgodnie z obowiązującymi przepisami prawa – istniejący zjazd na drogę wojewódzką, zagwarantuje odpowiedni dostęp do terenów przeznaczonych pod zabudowę oraz zachowanie bezpiecznych warunków ruchu drogowego. Powyższe zgodne będzie z ustaleniami miejscowego planu zagospodarowania przestrzennego gminy Chodzież.

Wobec powyższego uzasadnione jest podjęcie niniejszej uchwały.