



PLAN

ODNOWY MIEJSCOWOŚCI

PODANIN

NA LATA

2007-2015

Marzec 2012



Projekt jest finansowany z Programu Rozwoju Obszarów Wiejskich
na lata 2007-2013



Zleceniodawca:

Urząd Gminy
ul. Notecka 28
64-800 Chodzież
tel./fax (067) 282 16 08
e-mail: sekretariat@gminachodziej.pl
www.gminachodziej.pl

Autor:

Rada Sołecka
Sołectwa Podanin

Koordynator opracowania:

mgr Justyna Rodziewicz

Wykonawca:

Business Mobility International Spółka z o.o.
al. 3-go Maja 11
76-200 Słupsk
tel. (0 59) 8 456 301-302
fax (0 59) 8 456 303
e-mail: office@bm-intl.2com.pl
<http://www.bmintl.com>

Biuro regionalne:

Business Mobility International Spółka z o.o.
ul. Drewsa 4E
61 – 606 Poznań
tel./fax (0 61) 825 78 60
e-mail: office@bm-intl.2com.pl

Biuro regionalne:

Business Mobility International Spółka z o.o.
ul. Zacisze 6/3
31 – 156 Kraków
tel. (0 12) 426 13 55
fax (0 12) 426 13 59
e-mail: office@bm-intl.com.pl

Siedziba w Brukseli:

Business Mobility International NV-SA
Rue Wiertz 50/28
1050 Brussels, Belgium
tel. [32-2] 644 36 89
fax [32-2] 648 07 80
<http://www.bmintl.com>

SPIS TREŚCI:

WSTĘP.....	4
1 . METODOLOGIA.....	5
2. RAPORT O STANIE.....	7
2.1. MIEJSCOWOŚĆ PODANIN	7
2.2. SYNTETYCZNA CHARAKTERYSTYKA MIEJSCOWOŚCI	8
2.2.1. <i>Położenie</i>	8
2.2.2. <i>Miejscowość w statystyce</i>	9
2.2.3. <i>Struktura użytkowania gruntów w Podaninie</i>	9
2.2.4. <i>Struktura wieku.....</i>	11
2.2.5. <i>Gospodarka</i>	13
2.2.6. <i>Rolnictwo.....</i>	14
2.2.7. <i>Bezrobocie.....</i>	15
2.2.8. <i>Oświata</i>	16
2.2.9. <i>Ochrona zdrowia</i>	16
2.2.10. <i>Kultura.....</i>	16
2.2.11. <i>Sport i wypoczynek.....</i>	17
2.2.12. <i>Infrastruktura techniczna i komunikacyjna.....</i>	18
2.2.12.1. <i>Transport i komunikacja</i>	18
2.2.12.2. <i>Telekomunikacja.....</i>	18
2.2.12.3. <i>Zaopatrzenie w ciepło.....</i>	18
2.2.12.4. <i>Zaopatrzenie w gaz.....</i>	18
2.2.12.5. <i>Zaopatrzenie w wodę.....</i>	19
2.2.12.6. <i>Kanalizacja</i>	19
2.2.13. <i>Gospodarka odpadami.....</i>	19
2.2.14. <i>Zasoby przyrodnicze, środowiskowe i stan środowiska</i>	19
2.2.15. <i>Obiekty zabytkowe w miejscowości</i>	20
2.2.16. <i>Zarys historyczny rozwoju miejscowości</i>	21
3. OBSZARY O SZCZEGÓLNYM ZNACZENIU DLA MIESZKAŃCÓW	23
4. OBSZAR I CZAS REALIZACJI PLANU ODNOWY MIEJSCOWOŚCI PODANIN.....	25
5. OCENA SYTUACJI SPOŁECZNO-GOSPODARCZEJ MIEJSCOWOŚCI PODANIN.....	26
6. ANALIZA SWOT.....	28
7. MISJA.....	33
8. ANKIETY POGLĄDOWE.....	35
9. DIAGNOZA STANU	37
10 . PRIORYTETY ROZWOJU SPOŁECZNO-GOSPODARCZEGO	39
11. CELE I KIERUNKI DZIAŁANIA (INWESTYCJE)	40
11.1. GOSPODARKA	41
11.2. INFRASTRUKTURA.....	42
11.3. SPOŁECZNOŚĆ	43
12. WYBRANY WARIANT ROZWOJU MIEJSCOWOŚCI PODANIN.....	44
12.1. KOMENTARZ DO WYBRANEGO WARIANTU	44
13. CELE STRATEGICZNE I CELE NIEZBĘDNE ORAZ KIERUNKI DZIAŁANIA	46
14. WIELOLETNI PLAN INWESTYCYJNY.....	48
15. OPIS ZADANIA PRIORYTETOWEGO.....	49
16. ZBIORCZE ZESTAWIENIE KOSZTÓW ZADANIA PRIORYTETOWEGO.....	50
17. HARMONOGRAM RZECZOWO-FINANSOWY ZADANIA PRIORYTETOWEGO	51
18. WDRAŻANIE PLANU ODNOWY MIEJSCOWOŚCI PODANIN.....	52
19. MONITOROWANIE PLANU ODNOWY MIEJSCOWOŚCI PODANIN.....	53
20. PUBLIC RELATIONS PLANU ODNOWY MIEJSCOWOŚCI PODANIN	54
21. WYKAZ TABEL, WYKRESÓW I RYSUNKÓW.....	55

WSTĘP

Podstawą rozwoju miejscowości Podanin jest zaktualizowany dokument pn. „Plan Odnowy Miejscowości Podanin”, który określa misję, cele i kierunki działania wraz z zadaniami inwestycyjnymi na lata 2007-2015. Dokument ten poddany ocenie mieszkańców, a następnie uchwalony przez Zebranie Wiejskie zawiera również wariant rozwoju.

Plan Odnowy Miejscowości jest dokumentem o charakterze planowania strategicznego. Obowiązek opracowania planu wynika z wielu istniejących programów służących wspieraniu obszarów wiejskich i społeczności wiejskiej, takich jak Program Rozwoju Obszarów Wiejskich na lata 2007-2013 i Regionalne Programy Operacyjne, opartych na środkach Funduszy Strukturalnych Unii Europejskiej. Dotyczy to przede wszystkim inwestycji mających poprawić komfort życia lokalnym społecznościom.

Zapisy „Planu Odnowy Miejscowości Podanin” są spójne z Narodową Strategią Spójności na lata 2007-2013, Strategią Rozwoju Obszarów Wiejskich i Rolnictwa na lata 2007-2013, Strategią Rozwoju Województwa Wielkopolskiego oraz Strategią Rozwoju Społeczno – Gospodarczego Gminy Chodzież. Cele i działania zaproponowane w omawianym opracowaniu nawiązują do dokumentów strategicznych wyższego rzędu.

W dalszej części opracowania przedstawiono analizę SWOT, wybrano misję, cele i kierunki działania oraz Wieloletni Plan Inwestycyjny dla miejscowości Podanin.

Dodatkowym czynnikiem mającym wpływ na ostateczny kształt dokumentu jest „Raport o Stanie Miejscowości Podanin” zawierający podstawowe informacje o miejscowości na tle gminy. Raport został opracowany wg wcześniej przygotowanego schematu przy udziale pracowników Urzędu Gminy Chodzież i mieszkańców miejscowości Podanin.

1. METODOLOGIA

„Plan Odnowy Miejscowości Podanin” opracowano przyjmując za podstawę wyniki debaty strategicznej organizowanej metodą aktywnego planowania strategicznego.

Przeprowadzono jedną debatę z udziałem liderów lokalnych, reprezentujących mieszkańców miejscowości Podanin, Sołtysa i pracowników Urzędu Gminy Chodzież.

Sesja strategiczna odbyła się w dniu 21 sierpnia 2007 roku, a jej zadaniem było zidentyfikowanie celów i kierunków działania w poszczególnych przyjętych teoretycznie obszarach życia społeczno – gospodarczego oraz wyznaczenie wariantu rozwoju miejscowości.

Na podstawie wypracowanej **analizy SWOT**, która przedstawia **silne strony** (wewnętrzne) miejscowości, **słabe strony** (wewnętrzne), **szanse** (zewnętrzne) i **zagrożenia** (zewnętrzne) odpowiedziano na pytanie:

Co należy zrobić, albo, jakie podjąć działania lub spowodować efekty tych działań, żeby zlikwidować słabe strony miejscowości i zniwelować zagrożenia?

Na podstawie tak postawionego pytania przygotowano kilkanaście celów opierając się na wcześniej wybranych w wyniku dyskusji słabych stronach i zagrożeniach.

Podobnie pracowano przy budowaniu celów określonych na podstawie mocnych stron i szans. Kolejnym krokiem procesu konsultacji społecznej była hierarchizacja celów w poszczególnych obszarach życia społeczno - gospodarczego.

Przyjęto, że winny zostać wyróżnione trzy cele pierwszorzędne, bez których miejscowość nie może się rozwijać oraz, o ile było to możliwe, trzy cele drugorzędne, które przyspieszają rozwój danego obszaru społeczno-gospodarczego.

W ten sposób wynikiem konsultacji po debacie strategicznej było wypracowanie kilkunastu celów w trzech obszarach: Infrastruktura, Społeczność, Gospodarka oraz określenie wybranego wariantu rozwoju.

Jednocześnie mieszkańcy zgłaszając inwestycje niezbędne do realizacji na terenie swojej miejscowości dokonali ich hierarchizacji poprzez dyskusję i anonimowe głosowanie pod kątem ich niezbędności dla podniesienia poziomu życia mieszkańców Podanina.

Wynik głosowania miał bezpośredni wpływ na hierarchizację celów i kierunków (inwestycji) w poszczególnych obszarach rozwoju społeczno – gospodarczego.

Ponadto dla stworzenia lepszych podstaw do oceny sytuacji społeczno- gospodarczej w miejscowości Podanin przeprowadzono ankietę, której celem była ocena komfortu życia mieszkańców w stosunku do innych podobnych miejscowości w gminie oraz ocena trendów w życiu społeczno – gospodarczym na przestrzeni ostatnich lat. Wyniki tej ankiety poprzedziły bezpośrednio analizę SWOT.

2. RAPORT O STANIE¹

2.1. *Miejscowość Podanin*

Miejscowość Podanin położona jest przy drodze krajowej nr 11 w odległości 5 km na południe od miasta Chodzieży. Pierwsza wzmianka o Podaninie pochodzi z 1430 r. W XVI wieku była to mała królewska wieś zarządzana przez starostów ujskich, którzy stopniowo oddawali w dzierżawę ziemię kolejnym osadnikom. Zagospodarowywanie terenów Podanina trwało ponad dwa wieki. W wyniku tego powstała wieś o charakterze owalnicy (Podanin zachował w znacznej części swój historyczny układ przestrzenny). W 1773 r. mieszkało na jego terenie 230 osób. W 1910 r. wieś liczyła już 447 mieszkańców, w tym 144 Polaków.

W okresie międzywojennym proporcje ludności w Podaninie zmieniły się m.in. dzięki przeprowadzonej na terenie wsi w latach 30 – tych przez polskie władze akcji osiedleńczej. Przy drodze do Adolfowa pojawiły się „poniatówki”. Kilka tych historycznych budowli przetrwało do dziś.

Obecnie centrum Podanina wyznacza kościół filialny pw. św. Maksymiliana z 1913 roku, położony niedaleko niego staw i osiedle złożone z pięciu popegeerowskich bloków. Za nimi stoi dwór z końca XIX w. wybudowany przez Niemca Perlitza (posiadał majątek o powierzchni 400 ha) - dziś własność gminy, w którym mieści się świetlica. Peryferyjna część Podanina ma nazwę Huby. Swego rodzaju ewenementem jest znajdujące się w pobliżu tych zabudowań skrzyżowanie drogi asfaltowej do Podanina z pięcioma polnymi drogami: do Podanina, Chodzieży, Studziec, Radwanek i Podstolic.

Na terenie Podanina zamieszkuje obecnie 435 mieszkańców. Wieś posiada bardzo dobrze rozwiniętą infrastrukturę techniczną, taką jak sieć: wodociągowa, kanalizacyjna i gazownicza. Po zmianach społeczno – ustrojowych z początku lat 90 – tych przeobrażeniom ulegają dawne funkcje gospodarcze Podanina, gdzie dominujące rolnictwo ustępuje miejsca usługom i produkcji przemysłowej. Aktualnie na terenie Podanina funkcjonuje Specjalna Strefa Ekonomiczna, dzięki której miejscowość uchodzi za gminne centrum przemysłu.

¹ Opracowano na podstawie informacji uzyskanych w Urzędzie Gminy Chodzież oraz Planu Rozwoju Miejscowości Podanin uchwalonego w dniu 3 kwietnia 2007

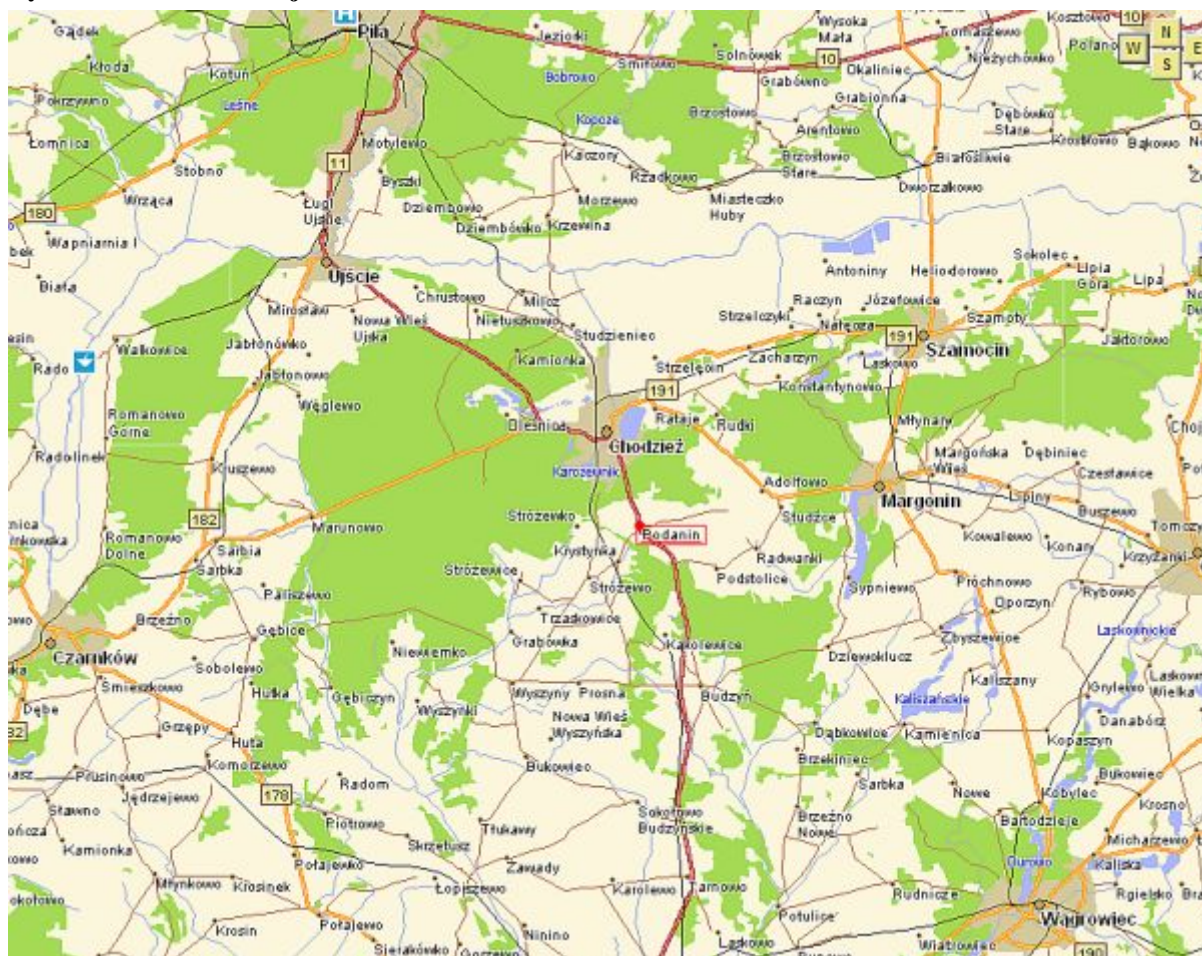
2.2. Syntetyczna charakterystyka miejscowości

2.2.1. Położenie

Miejscowość Podanin położona jest w województwie wielkopolskim, w powiecie chodzieskim, w gminie Chodzież.

Natomiast pod względem geograficznym miejscowość położona jest na wysoczyźnie chodzieskiej, w odległości 5 km na południe od miasta Chodzież. Rozciąga się wzdłuż dwóch dróg - krajowej nr 11 (Poznań - Piła) i lokalnej prowadzącej do Adolfowa i Stróżewa.

Rysunek 1 Położenie miejscowości Podanin



Źródła: www.mapa.szukacz.pl

2.2.2. Miejscowość w statystyce

Tabela 1 Miejscowość w statystyce – stan na 31.12.2006 r.

WYSZCZEGÓLNIENIE	WARTOŚCI
Powierzchnia w ha	1632,4272 ha
Stan ludności ogółem, w tym:	435
kobiety	215
mężczyźni	220
Urodzenia żywe ogółem	4
Zgony ogółem	5
Przyrost naturalny	-1
Ludność w wieku przedprodukcyjnym (0-17 lat)	117
Ludność w wieku produkcyjnym Kobiety (18-59 lat) / Mężczyźni (18-64)	268
Ludność w wieku poprodukcyjnym Kobiety (60 lat i więcej) / Mężczyźni (65 lat i więcej)	50

Źródło: Urząd Gminy Chodzież

2.2.3. Struktura użytkowania gruntów w Podaninie

Powierzchnia miejscowości Podanin wynosi 1 632,4272 ha. Znaczną część ogólnej powierzchni miejscowości stanowią lasy, które zajmują powierzchnię 733,7232 ha (44,9% całkowitej powierzchni miejscowości) oraz grunty orne zajmujące powierzchnię 723,9744 ha, co stanowi 44,4% całkowitej powierzchni miejscowości.

Tabela 2 Struktura gruntów według klas bonitacyjnych w miejscowości Podanin – stan na 31.12.2006 r.

WYSZCZEGÓLNIENIE	MIEJSCOWOŚĆ (powierzchnia w ha)
Powierzchnia miejscowości ogółem, w tym:	1632,4272
Użytki rolne ogółem, w tym:	812,5609
Grunty orne, w tym:	723,9744
Grunty klasy I	0
Grunty klasy II	3,5793
Grunty klasy III a	57,9344
Grunty klasy III b	57,4943
Grunty klasy IV a	306,3123

WYSZCZEGÓLNIENIE	MIEJSCOWOŚĆ (powierzchnia w ha)
Grunty klasy IV b	84,8102
Grunty klasy V	157,1806
Grunty klasy VI	56,6633
Grunty klasy VI z	0
Sady	2,5643
Łąki	55,8051
Pastwiska	30,2171
Lasy i grunty leśne	733,7232
Grunty zadrzewione i zakrzewione	0,7771
Grunty pod wodami stojącymi	1,5344
Grunty pod wodami płynącymi	0
Grunty pod rowami	7,6741
Użytki kopalne	0
Tereny komunikacyjne - drogi	34,4000
Tereny komunikacyjne - tereny kolejowe i inne	0
Tereny mieszkaniowe, przemysłowe i inne zabudowane	31,9178
Tereny niezabudowane	6,6142
Tereny zielone i rekreacyjne	0,0737
Tereny różne	0,1274
Nieużytki	3,0244

Źródło: Urząd Gminy Chodzież

W obszarze miejscowości Podanin dominują gleby IV klasy bonitacyjnej charakteryzujące się średnią przydatnością rolniczą, zajmujące 54,02% powierzchni gruntów ornych. Natomiast gleby słabej przydatności rolniczej (V i VI klasy bonitacji) stanowią 29,54% powierzchni gruntów ornych. Gleby o najwyższej i dobrej przydatności dla rolnictwa, tj. gleby II i III klasy bonitacyjnej stanowią 16,44% całkowitej powierzchni gruntów ornych.

2.2.4. Struktura wieku

Miejscowość Podanin zamieszkiwana jest przez **435** mieszkańców (stan na koniec grudnia 2006 r.). Przekrój statystyczny struktury ludności na terenie gminy Chodzież i miejscowości Podanin przedstawiają następujące tabele:

Tabela 3 Struktura procentowa ludności gminy Chodzież i miejscowości Podanin wg wieku
- stan na koniec 2006 r.

przedziały wieku w latach	Gmina Chodzież		Miejscowość Podanin	
	ogółem	% ogółu populacji	ogółem	% ogółu populacji
do 20	1505	27,8%	117	26,9%
20-29	918	17,0%	87	20,0%
30-39	688	12,7%	64	14,7%
40-49	820	15,2%	61	14,0%
50-59	772	14,3%	28	6,4%
60-64	176	3,3%	28	6,4%
powyżej 65	528	9,8%	50	11,5%
razem	5407	100%	435	100%

Źródło: Urząd Gminy Chodzież

Największa różnica w strukturze wieku wśród mieszkańców Podanina i gminy Chodzież występuje w przedziale od 50 do 59 lat, wynosząc o 7,84% więcej punktów procentowych w gminie niż w miejscowości. W pozostałych przedziałach wiekowych różnica w strukturze procentowej populacji zamieszkującej teren miejscowości w stosunku do obszaru całej gminy wynosi od -3,18% do 1,14%.

Tabela 4 Struktura ekonomiczna ludności zamieszkującej obszar gminy Chodzież i miejscowości Podanin
- stan na koniec 2006 r.

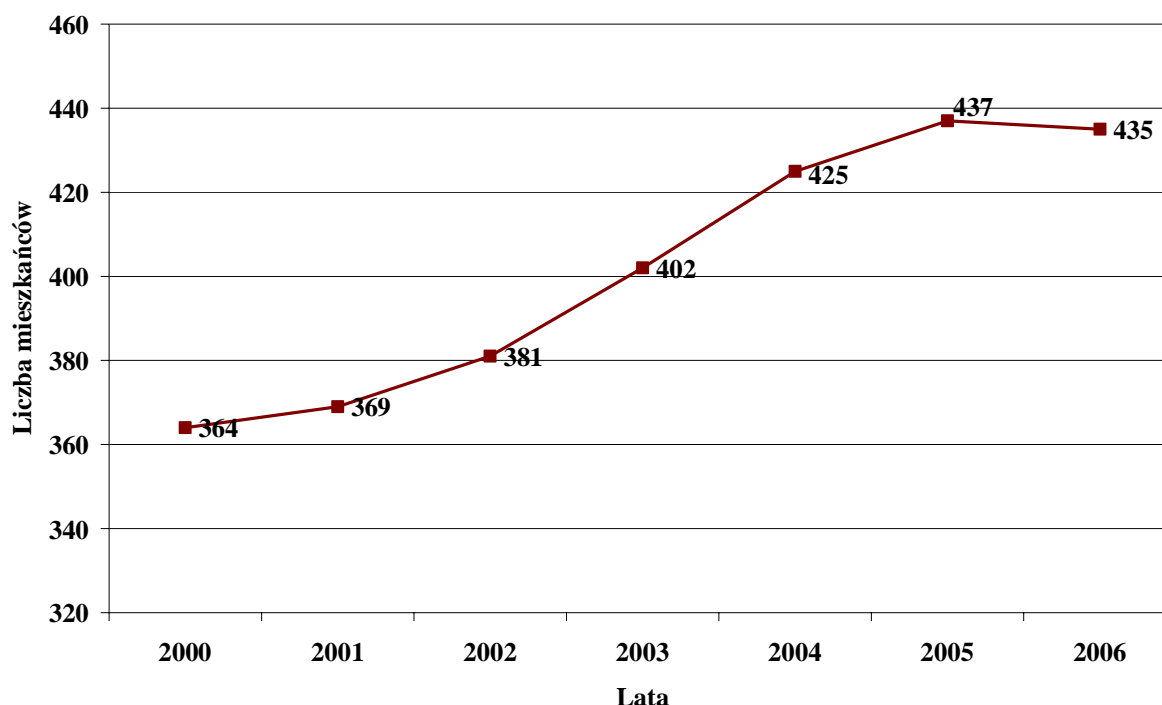
Grupy funkcjonalne	Gmina Chodzież		Miejscowość Podanin	
	ogółem	% ogółu populacji	ogółem	% ogółu populacji
wiek przedprodukcyjny	1306	24,2%	117	26,9%
wiek produkcyjny	3480	64,4%	268	61,6%
wiek poprodukcyjny	621	11,5%	50	11,5%

Źródło: Urząd Gminy Chodzież

Analizując strukturę ekonomiczną ludności zamieszkującej teren Podanina i gminy Chodzież zaobserwować można, że miejscowość Podanin na koniec 2006 roku charakteryzowała się wyższym (o 2,74%) wskaźnikiem ludności w wieku przedprodukcyjnym oraz niższym (o 2,75%) wskaźnikiem ludności w wieku produkcyjnym w stosunku do średniej liczby ludności zamieszkującej gminę Chodzież. Wskaźnik ludności w wieku poprodukcyjnym w miejscowości Podanin w stosunku do gminy kształtował się na tym samym poziomie.

Biorąc pod uwagę liczebność ludności w latach 2000 – 2006, którą obrazuje rysunek poniżej zaobserwować można zwiększenie liczby ludności w poszczególnych latach.

Wykres 1 Liczebność ludności miejscowości Podanin w latach 2000 – 2006



Od kilku lat obserwuje się stały napływ ludności do Podanina. Zwiększenie liczby ludności w miejscowości spowodowane jest rozwojem budownictwa mieszkaniowego związanego z migracją ludności np. z Chodzieży w bardziej przyjazne strefy zamieszkania tj. niezurbanizowane tereny podmiejskie, do których należy Podanin. Efekt ten powoduje także wzrostowe tendencje demograficzne i zahamowanie procesu starzenia się wsi. Równocześnie zjawisko to spowodowane jest rozwojem działalności gospodarczych prowadzonych na terenie miejscowości związanych z umiejscowieniem specjalnej strefy ekonomicznej w Podaninie.

2.2.5. Gospodarka

Strukturę prowadzonej działalności gospodarczej na terenie miejscowości Podanin przedstawia tabela nr 5.

Tabela 5 Struktura prowadzonej działalności gospodarczej – stan na 31.12.2006 r.

WYSZCZEGÓLNIENIE	WARTOŚCI
Placówki handlowe i gastronomiczne	4
Produkcja wyrobów przemysłowych	2
Produkcja wyrobów spożywczych	-
Budownictwo	5
Usługi transportowe	3
Zakłady produkcyjno - usługowe	9
OGÓLEM:	23

Źródło: Urząd Gminy Chodzież

Podmioty gospodarcze prowadzące działalność gospodarczą na terenie miejscowości Podanin bądź będące na jej terenie zarejestrowane należą przede wszystkim do branż handlowych, budowlanych i usługowych (np. pośrednictwo finansowe). Część miejscowości znajduje się w Specjalnej Strefy Ekonomicznej i uchodzi za gminne centrum przemysłu.

Do największych firm (poza Nadleśnictwem Podanin) należą: Z.P.H.U. „Kablonex” wytwarzający różnego rodzaju opakowania foliowe, Zakład Produkcji Osłonek „Podanfol” produkujący osłonki do wędlin, Restauracja „Nestor” i Partnerska stacja Paliw BP, Stacja Paliw i Hotel „Gościna”, Firma „Ekoflex”, Przedsiębiorstwo Wielobranżowe „Plastmech” (produkujące plastikowe skrzynki do akumulatorów), dwa zakłady ślusarskie, zakład usług transportowych oraz Firma Transportowa A. Marciniak oraz hurtownia „Saladex” specjalizująca się w handlu pieczarkami i kapusty kwaszonej.

W najbliższej przyszłości w miejscowości ma powstać fabryka mebli - „EUROPOL - MEBLE S.A.”, która planuje zatrudnienie na ok. 900 osób.

Znaczącą gałęzią gospodarki w Podaninie jest gospodarka leśna związana z działalnością Nadleśnictwa Podanin, które w ramach funkcjonującego Ośrodka Hodowli Zwierzyny Lasów Państwowych – prowadzi wzorcową gospodarkę łowiecką, z efektów której korzystają myśliwi całej Europy polując indywidualnie na jelenie i daniela – byki,

rogacze oraz zbiorowo – przede wszystkim na dziki. Od ponad trzydziestu lat prowadzi się ich odłów w celu zasiedlania łowisk w kraju i zagranicą.

Zaradność i pracowitość mieszkańców wsi oraz przedsiębiorczość istniejących na jej terenie zakładów pozwala na stały i dynamiczny rozwój miejscowości zarówno pod względem rynku pracy, jak również zagospodarowania przestrzennego. Aby utrzymać ten korzystny trend rozwojowy niezbędne są dalsze prace natury infrastrukturalno-renowacyjnej.

2.2.6. Rolnictwo

Dominującymi gospodarstwami na terenie Podanina są gospodarstwa małe, które posiadają status gospodarstwa rolnego jedynie ze względu na możliwość rozwoju budownictwa jednorodzinnego. Do tej grupy należą przede wszystkim gospodarstwa o powierzchni do 2 ha gruntu.

Natomiast rolnictwo na terenie miejscowości opiera się na kilku gospodarstwach indywidualnych nastawionych głównie na produkcję roślinną, posiadających gleby stosunkowo bardzo dobrej jakości, na których uprawia się głównie pszenicę, żyto, jęczmień, owies oraz rośliny okopowe (głównie ziemniaki i buraki). Ponadto niektóre gospodarstwa zajmują się również hodowlą zwierząt gospodarskich, takich jak: owce, bydło i trzoda chlewna.

Największe gospodarstwo indywidualne prowadzi Ireneusz Ostynowicz, natomiast grunty popegerowskie użytkuje Spółka „ADOROL” z Adolfowa.

Tabela 6 Struktura gospodarstw rolnych– stan na 31.12.2006 r.

WYSZCZEGÓLNIENIE	WARTOŚCI
Liczba gospodarstw	56
Powierzchnia gospodarstw (w ha) ogółem, w tym:	357,6974 ha
1-2 ha	22
2-5 ha	17
5-10 ha	10
10-20 ha	5
20-50 ha	1
50 i więcej ha	1
Średnia wielkość gospodarstwa	6,39 ha

Źródło: Urząd Gminy Chodzież

2.2.7. Bezrobocie

W Powiatowym Urzędzie Pracy w Chodzieży z terenu gminy Chodzież zarejestrowanych bezrobotnych na dzień 31.12.2005 r. było: **588** osób, w tym **333** kobiety. Prawo do zasiłku posiadało: **70** osób, w tym **31** kobiet.

Liczba zarejestrowanych bezrobotnych na dzień 31.12.2005 r. z miejscowości Podanin wyniosła: **46** osób, w tym **27** kobiet. Prawo do zasiłku posiadało: **9** osób, w tym **5** kobiet.

Natomiast liczba zarejestrowanych bezrobotnych z terenu gminy Chodzież na dzień 31.12.2006 r. wyniosła: **421** osób, w tym **280** kobiet. Prawo do zasiłku posiadało: **91** osób, w tym **40** kobiet.

Liczba zarejestrowanych bezrobotnych na dzień 31.12.2006 r. z miejscowości Podanin to: **37** osób, w tym **26** kobiet. Prawo do zasiłku posiadało: **8** osób, w tym **4** kobiety.

Tabela 7 Bezrobotni według wykształcenia w gminie Chodzież i miejscowości Podanin

		WYŻSZE	POLICEALNE I ŚREDNIE ZAWODOWE	ŚREDNIE OGÓLNOKSZTAŁCĄCE	ZASADNICZE ZAWODOWE	GIMNAZJALNE I PONIŻEJ
STAN NA 31.12.2006 R.						
Gmina Chodzież	ogółem	12	63	18	173	155
	kobiet	10	41	15	121	93
Miejscowość Podanin	ogółem	2	5	3	16	11
	kobiet	2	3	3	11	7
STAN NA 31.12.2005 r.						
Gmina Chodzież	ogółem	15	94	27	238	214
	kobiet	10	66	20	127	110
Miejscowość Podanin	ogółem	1	11	3	20	11
	kobiet	0	7	2	10	8

Źródło: Powiatowy Urząd Pracy w Chodzieży

W Polsce od kilku lat obserwowane jest zjawisko spadku bezrobocia, które również zauważalne jest w całym powiecie chodzieskim oraz w gminie Chodzież.

Tabela 8 Stopa bezrobocia w %

Stan na:	31.12.2004 r.	31.12.2005 r.	31.12.2006 r.
powiat chodzieski	23,7%	22,2%	17,5%
woj. wielkopolskie	16,2%	14,6%	11,8%
POLSKA	19,1%	17,6%	14,9%

Źródło: <http://www.psz.praca.gov.pl/>

2.2.8. Oświata

Na terenie miejscowości Podanin brak jest placówki oświatowej. Oferta edukacyjna dla dzieci w wieku szkolnym podstawowym znajduje się w małej Szkole Podstawowej w Stróżewie, do której uczęszcza ogółem 119 dzieci. Na terenie szkoły dzieci korzystają z szerokiej oferty zajęć dodatkowych w postaci kółek zainteresowań: kółka przyrodniczego, artystycznego, chóru szkolnego, informatycznego, matematycznego, sportowego oraz grupki liturgicznej. Uczniowie słabsi otrzymują ponadto wsparcie na zajęciach dydaktyczno-wychowawczych. W szkole kładzie się duży nacisk również na sport.

W zakresie szkolnictwa gimnazjalnego i ponadgimnazjalnego młodzież korzysta z Zespołu Szkół Licealno – Gimnazjalnych w Ratajach. Ponadto część młodzieży zamieszkującej Podanin swoją edukację kontynuuje w szkołach ponadgimnazjalnych zlokalizowanych w Chodzieży.

2.2.9. Ochrona zdrowia

W miejscowości Podanin brak jest ośrodka zdrowia. Jednakże ze względu na niewielką odległość miejscowości od Chodzieży mieszkańcy Podanina, korzystają z placówek opieki zdrowotnej (podstawowej, specjalistycznej i szpitalnej) zlokalizowanych w Chodzieży.

2.2.10. Kultura

W Podaninie znajduje się świetlica wiejska (świetlica opiekuńczo-wychowawcza), która funkcjonuje przez okres ośmiu miesięcy tj. od 1 października do końca maja. Zajęcia w świetlicy prowadzone są przez odpowiednio przygotowaną kadrę, dwa razy w tygodniu po 3 godziny według przedstawionego planu pracy. Stan techniczny tego obiektu jest dobry. Świetlica posiada ogrzewanie gazowe, wodę, pomieszczenia sanitarne oraz kuchenne.

Grupa kobiet z sołectwa Podanin podjęła inicjatywę związaną z reaktywacją Koła Gospodyń Wiejskich, które z biegiem upływającego czasu rozwija swoją działalność.

Na terenie całej gminy Chodzież, w tym również na terenie miejscowości Podanin działa również Stowarzyszenie „Socius”, którego głównym celem jest działanie na rzecz społeczności lokalnych w zakresie pomocy społecznej, w tym: pomocy rodzinom i osobom w trudnej sytuacji życiowej oraz wyrównywania szans tych rodzin i osób, działalności charytatywnej, podtrzymywania tradycji narodowej, pielęgnowania polskości oraz rozwoju

świadomości narodowej, obywatelskiej i kulturowej, ochrony i promocji zdrowia, działania na rzecz osób niepełnosprawnych, promocji zatrudnienia i aktywizacji zawodowej osób pozostających bez pracy i zagrożonych zwolnieniem z pracy, działalności wspomagającej rozwój wspólnot i społeczności lokalnych, nauki, edukacji, oświaty i wychowania, krajoznawstwa oraz wypoczynku dzieci i młodzieży, kultury, sztuki, ochrony dóbr kultury i tradycji, upowszechniania kultury fizycznej i sportu, porządku i bezpieczeństwa publicznego oraz przeciwdziałania patologiom społecznym, upowszechniania i ochrony praw człowieka, pomocy ofiarom katastrof i klęsk żywiołowych, działań na rzecz integracji europejskiej; promocji i organizacji wolontariatu, działalności wspomagającej technicznie, szkoleniowo, informacyjnie lub finansowo organizacje pozarządowe.

Ponadto od kilku lat w Podaninie działa amatorski chór kościelny pod kierownictwem Hanny Bukowskiej. Młodzież, która głównie uczestniczy w próbach, doskonali swoje umiejętności wokalne. Działalność pani Bukowskiej jest działalnością typowo społeczną, a jej praca przyczynia się do podnoszenia poziomu muzyki liturgicznej wykonywanej w miejscowym kościele oraz promowania wartościowej twórczości.

W miejscowości Podanin wpisano w tradycję wsi organizację imprez okolicznościowych, między innymi Dnia Dziecka, jak również imprezy z okazji zakończenia wakacji.

2.2.11. Sport i wypoczynek

Na terenie miejscowości Podanin znajduje się niepełnowymiarowe boisko sportowe, które wymaga rozbudowy i modernizacji. Mimo tego młodzież systematycznie bierze udział w Halowym Turnieju Piłki Nożnej o Puchar Wójta Gminy Chodzież oraz Letnim Gminnym Turnieju Piłki Nożnej.

Jedną z form wypoczynku dla mieszkańców i odwiedzających miejscowość turystów jest myślistwo, które związane jest z sąsiedztwem atrakcyjnych pod względem przyrodniczo-łowieckim terenów leśno – polnych.

Bazę wypoczynkową na terenie miejscowości zapewnia między innymi kompleks rozrywkowo-wypoczynkowy (hotel, kręgielnia, plac zabaw dla dzieci oraz stadnina koni) przy Partnerskiej Stacji Paliw „BP” i Hotelu – Restauracji „Nestor”. Przy Stacji Paliw „BP” latem działa również samochodowe kino letnie. Bazę turystyczną uzupełnia Hotel – Restauracja „Gościna”, w którym oprócz posiłków i noclegu organizowane są dla przyjezdnych – imprezy towarzyskie, zebrania, szkolenia itp.

2.2.12. Infrastruktura techniczna i komunikacyjna

2.2.12.1. Transport i komunikacja

Główną drogą przechodzącą przez wieś Podanin jest droga krajowa nr 11 Chodzież – Poznań, ponadto na terenie miejscowości występują: droga powiatowa nr 1484P oraz drogi gminne nr 191013P i nr 191014P. Swego rodzaju ewenementem drogowym jest skrzyżowanie drogi asfaltowej do Adolfowa z pięcioma bocznymi drogami do: Chodzieży, Podanina, Studzic, Radwanek i Podstolic, jest to tzw. sześć dróg z krzyżem stojącym na pieszym szlaku corocznych pielgrzymek do Częstochowy.

Komunikacja autobusowa dla mieszkańców jest stosunkowo dobrze rozwinięta dzięki połączeniom PKS oraz przewoźników prywatnych.

2.2.12.2. Telekomunikacja

Głównym operatorem sieci telekomunikacyjnej na terenie miejscowości Podanin jest Telekomunikacja Polska S.A. Zapewnia ona dostęp do sieci telefonicznej, jak również dostęp do Internetu szerokopasmowego.

Na terenie miejscowości można uzyskać połączenie za pomocą bezprzewodowej telefonii komórkowej sieci: PLUS GSM, ERA GSM i ORANGE (wieża stacji bazowej znajduje się w Podaninie).

2.2.12.3. Zaopatrzenie w ciepło

Na terenie miejscowości jedynym sposobem zaopatrywania w ciepło są kotłownie indywidualne (również w blokach) opalane głównie węglem i drewnem, jednakże sporadycznie wykorzystywane są inne nośniki energii, m.in. olej opałowy czy gaz ziemny.

2.2.12.4. Zaopatrzenie w gaz

Gaz do miejscowości Podanin doprowadzony jest z istniejącej sieci gazowej miasta Chodzież ze stacji gazowej I stopnia. Sieć wybudowana została w latach 1998-1999. Długość sieci gazowej średniego ciśnienia PE Ø 90 i 63 wynosi 3070 m. Liczba przyłączy gazowych wynosi 78 szt. W liczbie tej dominują odbiorcy gazu bez ogrzewania.

2.2.12.5. Zaopatrzenie w wodę

Długość sieci wodociągowej (bez przyłączy):	10,2 km
Stan sieci: dobry	dobry
Liczba stacji uzdatniania wody:	1 szt.
Liczba przyłączy prowadzących do budynków:	62 szt.
Ilość ujęć wody:	2 szt.

2.2.12.6. Kanalizacja

Długość sieci kanalizacyjnej:	5,8 km
Długość przyłączy prowadzących do budynków:	0,8 km
Liczba przyłączy prowadzących do budynków:	51 szt.
Liczba podłączonych gospodarstw domowych	99

Nieczystości płynne odprowadzane są do mechaniczno – biologiczna oczyszczalni ścieków zlokalizowanej w miejscowości Studzieniec Łęg, charakteryzującej się max. wydajnością 4300 m³/dobę oraz średnią mocą przerobową 3365 m³/dobę.

2.2.13. Gospodarka odpadami

Gmina Chodzież należy do Spółki o nazwie „Międzygminne wysypisko odpadów w Kopaszynie Gm. Wągrowiec” zajmującej się eksploatacją wysypiska w Kopaszynie będącego obecnie (po zamknięciu wysypiska w Kamionce na terenie gminy Chodzież) miejscem składowania odpadów między innymi z terenu gminy Chodzież.

Firmy zajmujące się wywozem odpadów na wysypisko oferują dostawę pojemników do poszczególnych posesji (każda posesja posiada pojemnik) przy czym pojemniki na odpady segregowane (5 pojemników na szkło oraz 2 pojemniki na odpady typ PET) ustawiane są tylko w wyznaczonych miejscach.

2.2.14. Zasoby przyrodnicze, środowiskowe i stan środowiska

Na terenie wsi znajduje się park przy siedzibie Nadleśnictwa Podanin założony w czasach jego powstania, tj. po 1828 roku, składający się z lip. W pierwszą rocznicę śmierci Jana Pawła II dnia 2 kwietnia 2006 roku posadzono w tymże parku Dąb Papieski, który został wyhodowany z żołądzi poświęconych przez Papieża Jana Pawła II. Obok Papieskiego Dębu posadowiono kamień z takim samym napisem i datą.

Poza tym stare drzewa rosną m.in. przy budynku byłej szkoły podstawowej – dąb (335 cm obwodu), przy świetlicy wiejskiej zlokalizowanej w dworze — cis pospolity

o podwójnych odnogach, dwa dęby szypułkowe, klon, jawor i dwie lipy. Na cmentarzu znajduje się największe skupisko dębów. Przy drodze do Podstolic rosną topole, pojedyncze dęby i ponad 200 letnie wierzby tworząc urokliwą aleję. Przy dawnym zakładzie PGR rosną pojedyncze dęby. Od ul. Topolowej drogą do Rataj rośnie aleja wierzbową (ok. 200 letnia).

Wg informacji Wojewódzkiego Inspektoratu Ochrony Środowiska w Poznaniu - Podanin posiada najmniejsze zapylenie pod względem SO₂ i NO₂ w Wielkopolsce.

Położenie wsi oraz jej szata roślinna, a także rozległe pola i okoliczne lasy tworzą sprzyjający mikroklimat dla mieszkańców.

2.2.15. Obiekty zabytkowe w miejscowości

Na terenie wsi Podanin brak jest obiektów zabytkowych wpisanych do rejestru zabytków. Znajdują się natomiast obiekty objęte ochroną konserwatorską, takie jak:

- **Kościół** filialny, p.w. św. **Maksymiliana Kolbe** – z 1913 roku (poewangelicki) z zachowanym wystrojem sufitu malowanym na drewnie, jednonawowy z dobudowaną w latach 90 XX wieku – zakrystią.
- **Zespół dworsko-folwarczny I:**
 - a. dwór z końca XIX w. z podwórzem folwarcznym,
 - b. chlewnia z początku XX w.,(całkowicie przebudowana w latach 2003-2006),
 - c. budynek gospodarczy - chlew i spichlerz z końca XIX w.,
 - d. spichlerz z lat 20 – tych XX w.,
 - e. warsztat z początku XX w.,
 - f. stajnia z końca XIX w. - (całkowicie przebudowana w latach 2003-2006),
 - g. dwojaki z początku XX w. - obecnie dom mieszkalny.
- **Zespół dworski II:**
 - a. dwór z końca XIX w. / początku XX w.,
 - b. pozostałość parku z końca XIX/XX w.
- **Zespół folwarczny II:**
 - podwórze :
 - a. obora z końca XIX/początku XX w.,
 - b. budynek gospodarczy z końca XIX w.,
 - kolonia mieszkalna:
 - a. 2 czworaki - obecnie dom mieszkalny - z końca XIX/XX w.
 - b. stara szkoła - obecnie dom mieszkalny (z ok. 1880 r.).

- **Nadleśniczówka** (z ok. 1845 r.) - obecnie siedziba Urzędu Nadleśnictwa Podanin i mieszkanie nadleśniczego - gruntownie przebudowana w latach 70 – tych i 80 – tych XX w. wraz z dobudową wyższej części, zakończone ostatecznie kształtem bryły architektonicznej z XIX w.
 - a. studnia kopana obudowana czerwoną cegłą,
 - b. piec chlebowy (murowany ok. 1850 r.) obecnie budynek socjalny dla kierowców.
- **Leśniczówka Podanin** - budynek mieszkalny (murowana ok. 1920 r.) odbudowana po pożarze w 1945 roku,
 - a. stodoła (drewniana z I ćw. XX w.),
 - b. budynek gospodarczy (murowany z 1920-30 roku).
- **„Poniatówki”** stanowiące zagrody składające się z:
 - a. domu drewnianego z lat 30 – tych XX w. (w ilości 5 sztuk),
 - b. stodoły drewnianej z 1938 r.,
 - c. budynku gospodarczego mur/drew. z 1938.
- **Cmentarz ewangelicko-augsburski z XIX w.** - obecnie katolicki, należący do Urzędu Gminy Chodzież, położony w lesie przy szosie do Krystynki, na wzniesieniu.

2.2.16. Zarys historyczny rozwoju miejscowości

Pierwsze ślady pobytu człowieka na terenie obecnej gminy Chodzież, podobnie jak na obszarach przyległych pochodzą z epoki neolitu (młodszej epoki kamiennej, 4200 – 1700 r. p.n.e.).

W czasie prac archeologicznych na terenie gminy zarejestrowano liczne ślady osad neolitycznych, kultury łużyckiej, przeworskiej (z okresu wpływów rzymskich), z wczesnego i późnego średniowiecza oraz czasów nowożytnych. Między innymi w rejonie Podanina zlokalizowany został niewielki ośrodek hutniczy, datowany na okres wpływów rzymskich.

Osadnictwo wczesnośredniowieczne związane jest na terenie gminy Chodzież z przebiegającym w okolicy Podanina ważnym szlakiem handlowym, łączącym Poznań z Pomorzem Środkowym (przez Ujście do Kołobrzegu), którego szczególne znaczenie przypada na XI – XII w.

Pierwsze zapisane wzmianki o Podaninie – jako królewsczyźnie w starostwie Ujście - pochodzą z 1430 r. Wtenczas król Władysław Jagiełło pozwala Marcinowi ze Sławska, kasztelanowi poznańskiemu, wykupić od Piotra Korzboka - Podanin i inne osady. W 1487 r. król Kazimierz Jagiellończyk zezwala Maciejowi (Mosińskiemu) z Bnina, Wojewodzie

poznąnskiemu, zastawić Wojciechowi Potulickiemu następujące wsie: Podanin i Kaława oraz młyn Wierzbnik należący do Starostwa Ujście. W 1510 r. miejscowość Podanin należy do Piotra Chodzieskiego (syna Wojciecha Potulickiego) i posiada m.in. 9 karczm. W 1637 r. Stefan Grudziński zezwala dwom braciom Arentom na założenie na pustkowiach wsi Podanin - sołeckiej wsi z sześciu osad chłopskich i zapewnia im wolny opał z lasu oraz drewno budowlane za zezwoleniem zarządcy. Jak notują kroniki w 1661 r. - wieś została całkowicie zniszczona przez Szwedów. Następnie w 1688 r. Katarzyna Naramowska - starościna Ujska, osadza na nowo osadników. Wizytacja z 1696 r. wymienia 15 łanów i sołectwo. W czasie zaboru pruskiego, pod koniec XVIII wieku - Podanin wcielono do utworzonego przez rząd „amtu podstolickiego (obwód Polanowo)".

W połowie XIX wieku, w sąsiedztwie Podanina odkopanych zostało kilka grobowisk skrzynkowych z popielnicami i przedmiotami codziennego użytku. W połowie XIX w. z istniejącej wcześniej domeny królewskiej wydzielono dobra ziemskie, których właścicielem został w 1884 r. Juliusz Schmsdorf. Obszar dóbr obejmował pow. 391,37 ha w tym 348,62 ha pól. W 1887 r. w Podaninie zamieszkiwało 490 osób w 40 domach. W 1904 r. jako właścicielka posiadłości wymieniona była Olga Schmsdorf, a w 1905 r. Leopold Perlitz. Od 1907 r. do 1945 r. dobra należały do Rudolfa Sprotte, który dał swój grunt pod założony cmentarz w Podaninie. W 1928 r. dobra obejmowały 398 ha.

W okresie międzywojennym proporcje ludności zmieniły się między innymi dzięki przeprowadzonej na tym terenie w latach 30-tych przez polskie władze akcji osiedleńczej. Przy drodze do Adolfowa pojawiły się „poniatówki” – kilka tych historycznych budowli przetrwało do dziś.

Na początku lat 20 – tych XX w. (po pierwszej wojnie światowej) powstało polskie Nadleśnictwo Podanin, którego lasy w połowie lat dwudziestych stały się terenem łowieckim ówczesnego Prezydenta R.P. (aż do 1939 r.). Tradycję kontaktów z myśliwymi z całej Europy na niwie łowieckiej - Nadleśnictwo Podanin utrzymuje do dzisiaj poprzez Ośrodek Hodowli Zwierzyny Lasów Państwowych.

Po 1945 roku powstał Zakład Państwowego Gospodarstwa Rolnego, wykorzystujący grunty i zabudowania wyżej opisane. Na początku lat 90 – tych XX wieku PGR-y przejęła Agencja Własności Rolnej Skarbu Państwa w Poznaniu - Oddział Terenowy w Pile. Demokratyczne wybory z 1989 r. zapoczątkowały zmiany społeczno-ustrojowe w kraju, a tym samym ulegają przeobrażeniom dawne funkcje gospodarcze wsi Podanin, gdzie dominujące rolnictwo ustępuje miejsca usługom i produkcji przemysłowej.

3. OBSZARY O SZCZEGÓLNYM ZNACZENIU DLA MIESZKAŃCÓW

Miejscami o szczególnym znaczeniu dla mieszkańców wsi Podanin są miejsca, w których mogą integrować się jako społeczność, zarówno w sferze duchowej (dzięki zabytkowemu kościołowi) ale też spędzać wolny czas na rozrywkach kulturowych czy sportowych.

Ważnym elementem życia społecznego jest kościół pod wezwaniem św. Maksymiliana Kolbe z 1913 roku wyznaczający centrum wsi. Kościół ten stanowi filialny obiekt parafii rzymskokatolickiej pw. Św. Kazimierza w Podstolicach. Co niedzielę, a także w normalne dni tygodnia uczestnicząc w prowadzonych tam nabożeństwach spotykają się mieszkańcy Podanina i okolicznych wsi na wspólnej modlitwie. Ponadto w kościele pw. Świętego Maksymiliana Kolbe powstał amatorski chór kościelny, który działa pod kierownictwem Pani Hanny Bukowskiej. Młodzież, która głównie uczestniczy w próbach, doskonali swoje umiejętności wokalne. Działalność pani Bukowskiej jest działalnością typowo społeczną, a jej praca przyczynia się do podnoszenia poziomu muzyki liturgicznej wykonywanej w miejscowym kościele oraz promowania wartościowej twórczości.

W Podaninie znajduje się świetlica wiejska, która stanowi miejsce opiekuńczo-wychowawcze. Świetlica funkcjonuje przez okres ośmiu miesięcy tj. od 1 października do końca maja. Zajęcia w świetlicy prowadzone są przez odpowiednio przygotowaną kadrę, dwa razy w tygodniu po 3 godziny według przedstawionego planu pracy. Stan techniczny tego obiektu jest dobry. Świetlica posiada ogrzewanie gazowe, wodę, pomieszczenia sanitarne oraz kuchenne.

Ważnym elementem życia społecznego mieszkańców jest także aktywne spędzanie wolnego czasu. Służy temu niepełnowymiarowe boisko sportowe w Podaninie, które pomimo jego niezadowalającego stanu, który wymaga rozbudowy i modernizacji, jest miejscem aktywnego wypoczynku dzieci i młodzieży. Na boisku organizowany jest Turniej Piłki Nożnej o Puchar Wójta Gminy Chodzież oraz Letni Gminny Turniej Piłki Nożnej.

Kościół w Podaninie, ze względu na jego walory zabytkowe (wpis do rejestru zabytków – Nr rej.: 672/Wlkp/A z dnia 02-05-2008r.) oraz na fakt, że jest jednym z najważniejszych punktów integracji społecznej mieszkańców jest przeznaczony do renowacji. Remont jego

wieży i elewacji wpłynie na poprawę jego estetyki. Zadanie to zostało wybrane jako priorytetowe także z uwagi na zachowanie dziedzictwa kulturowego oraz kształtowanie obszarów o szczególnym znaczeniu dla zaspokajania potrzeb mieszkańców.

Kościół jest murowany z cegły budowlanej ceramicznej. Trzykondygnacyjna wieża jest zwieńczona ośmiopłaciowym hełmem z blaszaną latarnią zakończoną iglicą. Ściany zewnętrzne są pokryte tynkiem cementowo wapiennym, z fakturą nakrapianą, w narożach wieży są wyeksponowane bonie.

Do roku 1973 kościół ten służył jako magazyn nawozów dla spółdzielni Rolniczej „ADOROL”. Z tego powodu ściany zewnętrzne charakteryzują się dużym stopniem zasolnia i zawilgocenia. Ten stan znajduje również swe odzwierciedlenie wewnątrz kościoła łącznie z odpadaniem farby, próchnicą oraz zagrzybieniem podłogi. Z uwagi na ten stan, wartości zabytkowe, oraz fakt że kościół jest istotnym dla mieszkańców Podanina obiektem zadanie priorytetowe niniejszego Planu Odnowy Miejscowości powinno zysać wykonane jaknajszybciej.

4. OBSZAR I CZAS REALIZACJI PLANU ODNOWY MIEJSCOWOŚCI PODANIN

W celach znajdujących się w niniejszym dokumencie zawarte są kierunki działania, które stanowią naturalny obszar realizacji Planu Odnowy Miejscowości Podanin.

Plan ten określa szczególne obszary, które stanowią wyodrębnione elementy przestrzeni miejscowości, są to obszary:

- **infrastruktury drogowej i okołodrogowej,**
- **aktywizacji społecznej i gospodarczej,**
- **gospodarki leśnej,**
- **infrastruktury społeczno-publicznej,**
- **infrastruktury kulturalnej,**
- **infrastruktury sportowo – rekreacyjnej,**
- **bezpieczeństwa i porządku publicznego,**
- **infrastruktury turystycznej i agroturystycznej,**
- **działalności szkoleniowo – edukacyjnej,**
- **rolnictwa ekologicznego,**
- **Specjalnej Strefy Ekonomicznej,**
- **zabudowy zabytkowej.**

Powyższe obszary zapisane w celach pierwszorzędnych i drugorzędnych traktuje się jako obszary rozwoju społeczno-gospodarczego miejscowości Podanin na lata 2007-2015.

Wymienione obszary zidentyfikowane na podstawie celów i kierunków działania stanowią o podziale przestrzeni społeczno – gospodarczej miejscowości, w której będą realizowane poszczególne przedsięwzięcia zamieszczone w Planie Odnowy Miejscowości Podanin. Dotyczy to inwestycji finansowanych w oparciu o montaż finansowy środków z budżetu gminy i funduszy strukturalnych, jak i realizowanych tylko w oparciu o środki własne i w montażu z partnerem prywatnym w ramach ppp.

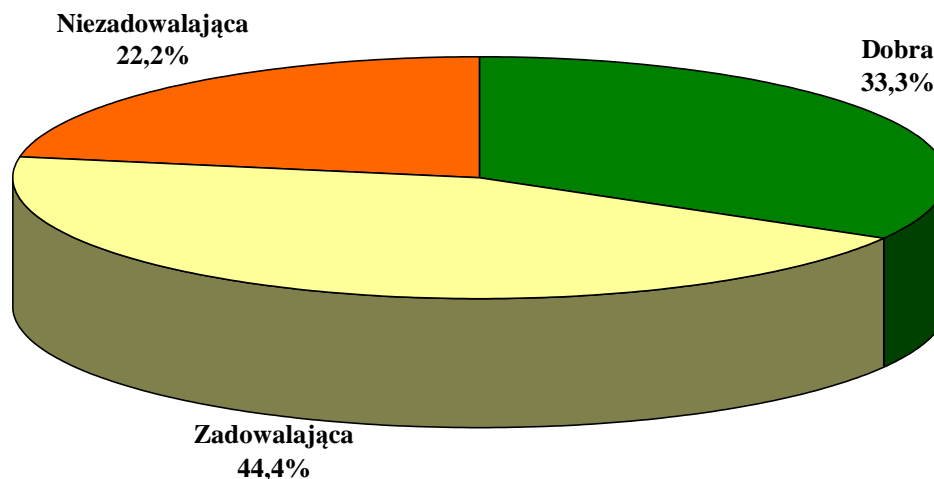
5. OCENA SYTUACJI SPOŁECZNO-GOSPODARCZEJ MIEJSCOWOŚCI PODANIN

Respondenci na podstawie przeprowadzonej ankiety dokonali oceny sytuacji społeczno – gospodarczej miejscowości Podanin pod kątem jakości i komfortu życia w tej miejscowości w porównaniu z innymi miejscowościami znajdującymi się na terenie gminy Chodzież.

Kategoria ocen:

A	-	bardzo dobra
B	-	dobra
C	-	zadowolająca
D	-	niezadowolająca

Wyniki w procentach oddanych głosów na poszczególne kategorie ocen:

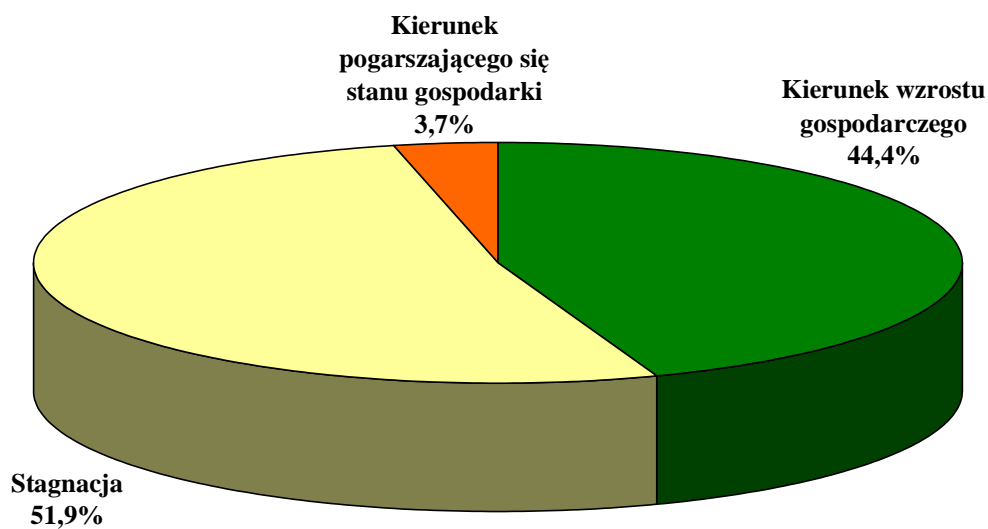


Uczestnicy debaty strategicznej określili również ogólny trend rozwoju gospodarczego miejscowości w następujących kategoriach:

Kategoria ocen:

- A** - **kierunek wzrostu gospodarczego**
- B** - **stagnacja**
- C** - **kierunek pogarszającego się stanu gospodarki**

Wyniki w procentach oddanych głosów na poszczególne kategorie ocen przedstawiają się następująco:



6. ANALIZA SWOT

Nazwa SWOT jest akronimem angielskich słów Strengths (mocne strony), Weaknesses (słabe strony), Opportunities (szanse w otoczeniu), Threats (zagrożenia w otoczeniu).

Jest ona efektywną metodą identyfikacji słabych i silnych stron miejscowości oraz badania szans i zagrożeń, jakie stoją przed miejscowością. SWOT zawiera określenie czterech grup czynników:

- „**mocnych stron**” – uwarunkowań wewnętrznych, które stanowią silne strony miejscowości i które należy wykorzystać sprzyjając będą jej rozwojowi (utrzymać je jako mocne, i na których należy oprzeć jej przyszły rozwój);
- „**słabych stron**” – uwarunkowań wewnętrznych, które stanowią słabe strony miejscowości i które nie wyeliminowane utrudniają będą jej rozwój (ich oddziaływanie należy minimalizować);
- „**szans**” - uwarunkowań zewnętrznych, które nie są bezpośrednio zależne od zachowania społeczności wiejskiej, ale które mogą być traktowane jako szanse, i przy odpowiednio podjętych przez nią działaniach, wykorzystane jako czynniki sprzyjające rozwojowi miejscowości;
- „**zagrożeń**” - uwarunkowań zewnętrznych, które także nie są bezpośrednio zależne od zachowania społeczności wiejskiej, ale które mogą stanowić zagrożenie dla jej rozwoju (należy unikać ich negatywnego oddziaływania na rozwój miejscowości).

Przedstawiona poniżej analiza mocnych i słabych stron oraz szans i zagrożeń jest syntezą poszczególnych obszarów życia społeczno-gospodarczego miejscowości.

Poniższy zbiór informacji o mocnych i słabych stronach miejscowości i stojących przed nią szansach i zagrożeniach jest uzgodnioną wypadkową wiedzy o stanie i potrzebach miejscowości ułożonych przekrojowo (w ramach poszczególnych obszarów życia społeczno-gospodarczego).

Ponadto dla stworzenia lepszych podstaw do oceny sytuacji społeczno-gospodarczej w miejscowości Podanin przeprowadzono ankietę, której celem była ocena komfortu życia mieszkańców w stosunku do innych podobnych miejscowości w gminie oraz ocena trendów w życiu społeczno-gospodarczym na przestrzeni ostatnich lat.

M O C N E S T R O N Y

- Położenie geograficzne
- Infrastruktura wodociągowa
- Infrastruktura gazownicza części miejscowości
- Infrastruktura kanalizacyjna
- Położenie przy drodze krajowej nr 11
- Gospodarka leśna
- Baza hotelowo – gastronomiczna
- Dziedzictwo historyczne
- Zakłady pracy
- Kompleks rozrywkowo-wypoczynkowy przy Stacji Paliw „BP”
- Formy ochrony środowiska naturalnego
- Obiekty zabytkowe
- Świetlica wiejska
- Walory przyrodnicze
- Dostępność Internetu
- Bliskość miasta Chodzież
- Tereny inwestycyjne
- Oświetlenie części miejscowości
- Aktywność społeczna
- Gminne centrum przemysłu - Specjalna Strefa Ekonomiczna w Podaninie

S Ł A B E S T R O N Y

- Brak chodników
- Brak placówki oświatowej
- Niedostateczna ilość ogólnodostępnej infrastruktury sportowo – rekreacyjnej
- Brak bezpiecznego zjazdu z drogi krajowej do miejscowości
- Brak rozwiniętej bazy turystycznej w okolicy
- Wyposażenie świetlicy wiejskiej
- Plac zabaw dla dzieci
- Stan techniczny części infrastruktury wodociągowej
- Stan techniczny infrastruktury drogowej prowadzącej do atrakcyjnych obiektów we wsi
- Infrastruktura okołodrogowa
- Liczba producentów rolnych
- Dzikie wysypiska śmieci
- Emigracja zarobkowa mieszkańców
- Świadomość ekologiczna części mieszkańców
- Stan techniczny obiektów zabytkowych
- Brak sortowni odpadów
- Melioracja

S Z A N S E

- Rozwój turystyki i agroturystyki
- Rozwój budownictwa jednorodzinnego
- Zwiększenie liczby uzbrojonych terenów inwestycyjnych
- Budowa fabryki - EUROPOL - MEBLE S.A.
- Stok narciarski w sąsiedztwie
- Rozwój inwestycji turystycznych
- Rozwój sportów motorowodnych na pobliskich jeziorach
- Środki pozabudżetowe na rozwój miejscowości
- Dalszy rozwój przedsiębiorczości
- Rozwój gospodarczy kraju i gminy
- Polityka gospodarcza państwa
- Rozbudowa infrastruktury drogowej i okołodrogowej

ZAGROŻENIA

- Lokalizacja gminnego centrum przemysłu i usług
- Zanieczyszczenie środowiska naturalnego
- Dalsza emigracja młodych i wykształconych ludzi
- Wzrost przestępczości w skali makro
- Wzrost patologii społecznych
- Brak środków finansowych na rozwój wsi
- Brak wizji rozwoju polityk regionalnych na szczeblu rządowym
- Niewykorzystanie funduszy strukturalnych w skali makro

7. MISJA

Misja jest wyrażeniem, które określa główny cel miejscowości, jej „sens życia”. Jest wyrazem dążeń i oczekiwań w stosunku do miejscowości, dla której została sformułowana.

Wypracowana misja rozwoju miejscowości poprzez wizję, pokazuje pozytywny obraz miejscowości Podanin na kolejne 10 lat.

Przeprowadzone analizy i wyartykułowane potrzeby mieszkańców, pozwalają na określenie głównych celów planu. Cele te będą wyznacznikiem kierunku wszystkich działań objętych planem.

Misja dla miejscowości Podanin jest opisem wizji miejscowości oraz jej głównego pola działań w przyszłości. Koncentruje się ona na istocie rzeczy, dostosowuje kierunki działań do długoterminowych celów, równocześnie pełni funkcje motywacyjne i promocyjne.

Misja wyraźnie określa charakter miejscowości i wskazuje jej atuty. Z misji bezpośrednio wynikają obszary, które powinny być rozwijane. Obszary rozwojowe Podanina, które wypracowano wspólnie na debacie strategicznej wzajemnie się uzupełniają. Wiele zadań realizacyjnych wskazanych w obszarze "gospodarka" powiązanych będzie zarówno z obszarem "infrastruktura", jak i dotyczyć będzie samych mieszkańców. Rozwój małej i średniej przedsiębiorczości będzie zarówno kreował nowe miejsca pracy, jak również będzie wpływał na inwestycje w dziedzinie infrastruktury, czy ochrony środowiska naturalnego. Zadania realizowane w obszarach związanych z kulturą, oświatą i sportem wpłyną na podnoszenie poziomu wykształcenia mieszkańców oraz integracji kulturalnej z gminą i regionem.

W dalszej części planu przedstawiono obszary, cele i kierunki działania dla każdego z obszarów życia społeczno – gospodarczego (gospodarka, infrastruktura, społeczność).

MISJA ROZWOJU PODANINA

„TRADYCJE I BOGATE DZIEDZICTWO HISTORYCZNE MIEJSCOWOŚCI PODANIN — POMOSTEM W PRZYSZŁOŚĆ”

W obszarze gospodarczym w miejscowości Podanin w najbliższych latach będą się dokonywać procesy zbliżające mieszkańców wsi do standardów życia w podobnych miejscowościach w rozwiniętych gospodarczo regionach Unii Europejskiej.

- **rolnictwo** – restrukturyzacja rolnictwa w skali makro i procesy doprowadzające do specjalizacji istniejących gospodarstw oraz możliwa absorpcja dotacji Unii Europejskiej zapewni wzrost nowoczesności, opłacalności i konkurencyjności produkcji rolniczej miejscowych dużych gospodarstw dążących do specjalizacji zarówno w produkcji roślinnej, jak i zwierzęcej.
- **usługi** – rozwój usług bytowych dla ludności opierać się będzie na dobrze rozwiniętych mikroprzedsiębiorstwach (samozatrudnieniu). Usługi związane z obsługą nowoczesnej gospodarki rynkowej (usługi finansowe, rachunkowe, bankowe, ubezpieczeniowe itp.) służące rozwojowi małej i średniej przedsiębiorczości na terenie miejscowości oparte będą głównie o firmy zlokalizowane na terenie Chodzieży.
- **działalność produkcyjna pozarolnicza** – rozwój przetwórstwa rolno – spożywczego oraz rzemiosło produkcyjne oparte na spółdzielczości nowego typu oraz przedsiębiorstwa społeczne (preferowane formy zatrudnienia – dofinansowywane przez Rząd RP i fundusze strukturalne) są przyszłością mikro przedsiębiorczości w Podaninie. Ponadto w miejscowości następować będzie rozwój gminnego centrum przemysłu w ramach istniejącej Specjalnej Strefy Ekonomicznej.
- **turystyka** – funkcja o rosnącym znaczeniu w gospodarce Podanina – turystyka kwalifikowana (szlaki piesze, rowerowe, turystyka konna, myślistwo), weekendowa oraz agroturystyka oparta o walory przyrodnicze wysoczyzny chodzieskiej, a zwłaszcza okolicznych lasów.

8. ANKIETY POGLĄDOWE

Uczestnicy debaty strategicznej w dniu 21.08.2007 r. „na gorąco” formułowali przedsięwzięcia inwestycyjne, które ich zdaniem powinny zostać zrealizowane w najbliższym czasie. Uczestnicy debaty, oceniali je w skali ważności dla społeczności lokalnej i kolejności ich realizacji stosując punktację od 1 (mało ważne) do 10 pkt (najważniejsze dla Podanina).

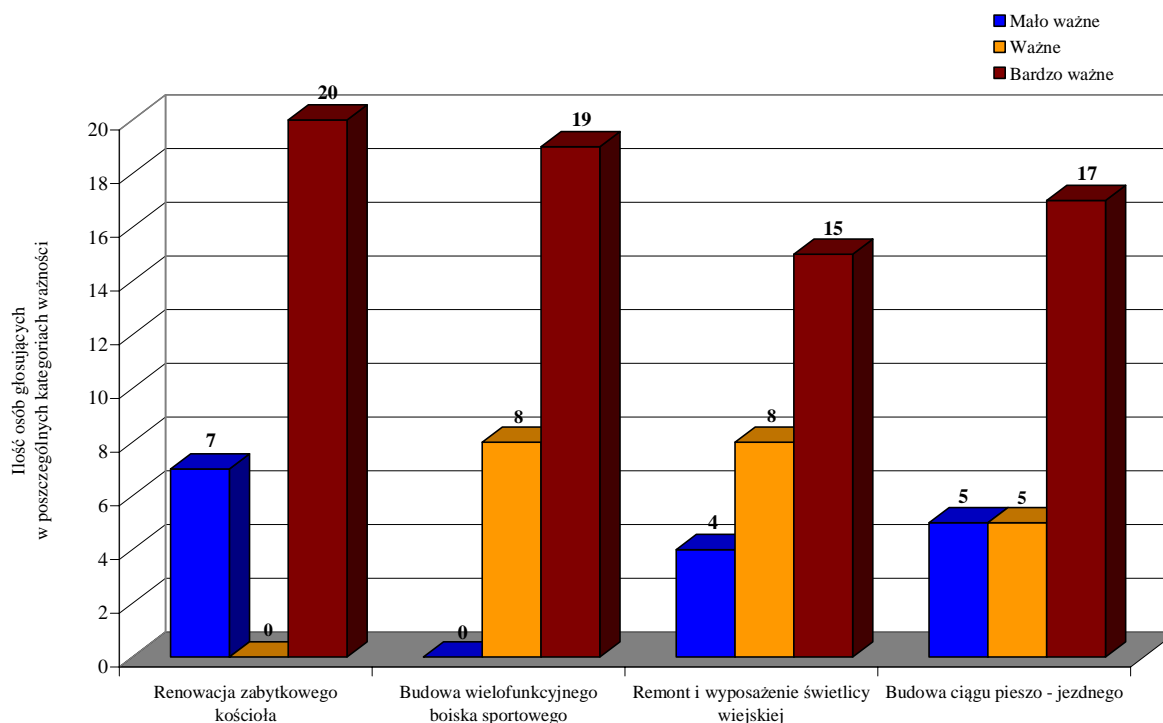
Tabela 9 Liczba głosów oddanych na najważniejsze przedsięwzięcia inwestycyjne zidentyfikowane przez uczestników debaty strategicznej

	Przedsięwzięcia inwestycyjne	Mało ważne				Ważne					Bardzo ważne			
		1	2	3	Su ma ¹	4	5	6	7	Su ma	8	9	10	Su ma
1	Renowacja zabytkowego kościoła	4	3	0	7	0	0	0	0	0	1	0	19	20
2	Budowa wielofunkcyjnego boiska sportowego	0	0	0	0	0	2	2	4	8	2	9	8	19
3	Remont i wyposażenie świetlicy wiejskiej	4	0	0	4	2	2	2	2	8	10	3	2	15
4	Budowa ciągu pieszo - jezdnego	4	0	1	5	1*	1	1	2	5	3	8	6	17

¹) suma wartości z kolumn 3, 4, 5

*liczba osób oddających głos na określoną punktację (w tym przypadku 1 osoba dała 4 punkty na problem nr 4).

Wykres 2 Hierarchizacja planowanych przedsięwzięć inwestycyjnych w miejscowości Podanin



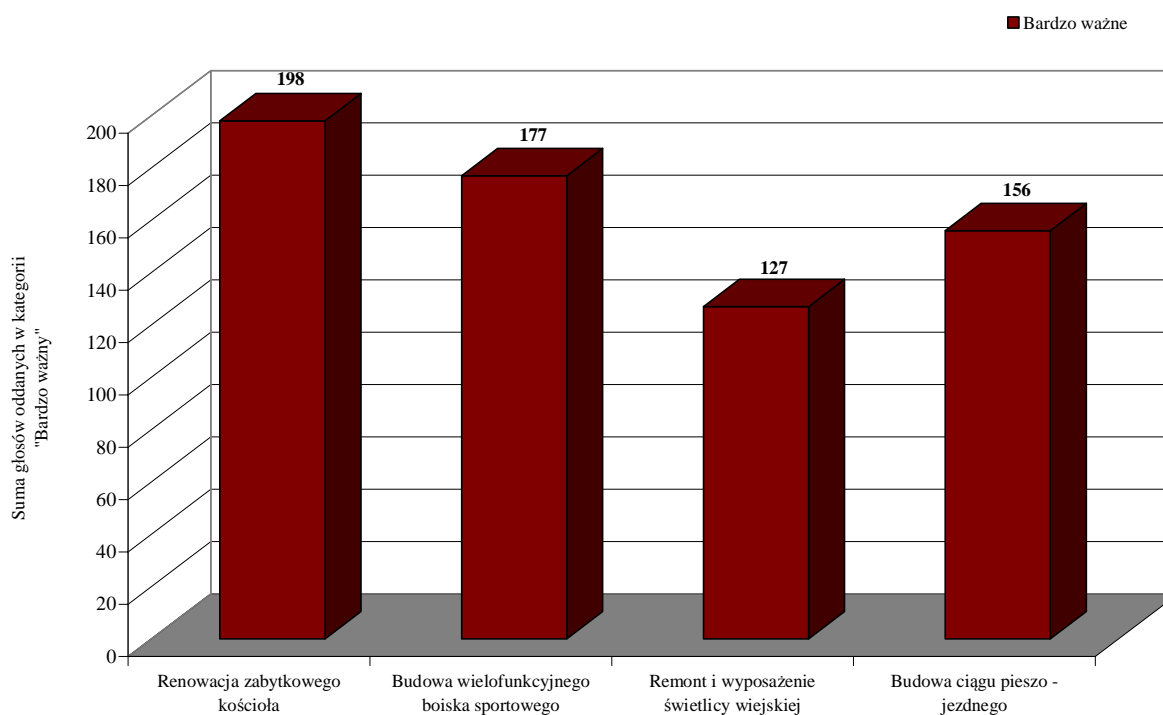
Hierarchizację planowanych przedsięwzięć inwestycyjnych w miejscowości Podanin jako suma głosów oddanych w kategorii oceny „Bardzo ważne” przedstawia poniższa tabela.

Tabela 10 Hierarchizacja planowanych przedsięwzięć inwestycyjnych w miejscowości Podanin w kategorii oceny „Bardzo ważne”

		Bardzo ważne			
	Przedsięwzięcia inwestycyjne	8	9	10	Suma
1	Renowacja zabytkowego kościoła	1	0	19	198*
2	Budowa wielofunkcyjnego boiska sportowego	2	9	8	177
3	Remont i wyposażenie świetlicy wiejskiej	10	3	2	127
4	Budowa ciągu pieszo - jezdnego	3	8	6	156

* - suma iloczynów ilości punktów i liczby osób, np.: $8 \times 1 + 9 \times 0 + 10 \times 19 = 198$

Wykres 3 Hierarchizacja planowanych przedsięwzięć inwestycyjnych w miejscowości Podanin w kategorii oceny „Bardzo ważne”



9. DIAGNOZA STANU

Diagnoza Stanu jest syntezą raportu o stanie miejscowości Podanin. W diagnozie wyszczególniono najważniejsze cechy poszczególnych obszarów przyjętych do oceny oraz określenia celów i kierunków działania.

Charakterystykę obszarów cechuje wyszczególnienie ich cech w odniesieniu do miejscowości jako całości, jej zróżnicowań wewnętrznych oraz pozycji w gminie.

Poszczególnym wnioskom przyporządkowano znaki wartościujące znaczenie treści:

- (+) wartość pozytywna dla rozwoju miejscowości,
- (+/-) wartość o niewielkim znaczeniu na obecnym etapie rozwoju miejscowości,
- (-) wartość negatywna dla rozwoju społeczno – gospodarczego miejscowości Podanin.

Ocenę potencjału wewnętrznego dokonano metodą analizy SWOT, która jest bilansem słabych i mocnych stron oraz szans i zagrożeń.

GOSPODARKA

- (+) miejsca pracy (dostępność)
- (+/-) produkcja żywności ekologicznej
- (+/-) usługi
- (+/-) przetwórstwo rolno-spożywcze
- (+) liczba podmiotów gospodarczych
- (+) wykształcenie się procesów rozwojowych w sektorze prywatnym
- (+) struktura użytków rolnych
- (-) struktura powierzchni gospodarstw rolnych
- (+) obszary turystyczne i rekreacyjne

SPOŁECZNOŚĆ

- (+/-) ubożenie społeczeństwa
- (+/-) więzi społeczne
- (+) wzrastająca aktywność społeczna
- (+/-) kultura masowa
- (-) oświata
- (+/-) bezrobocie
- (+) stowarzyszenia i organizacje pozarządowe

INFRASTRUKTURA

- (-) stan dróg i chodników
- (+) sieć wodociągowa
- (+) sieć kanalizacyjna
- (+) stopień zgazyfikowania miejscowości
- (+/-) infrastruktura sportowo – rekreacyjna
- (+) infrastruktura rozrywkowo – wypoczynkowa
- (+/-) infrastruktura okołobiznesowa
- (+) stan sieci telefonii stacjonarnej
- (+) dostęp do Internetu
- (+/-) baza turystyczna

10. PRIORYTETY ROZWOJU SPOŁECZNO-GOSPODARCZEGO

Hierarchizacji celów dokonano w trzech obszarach rozwoju społeczno - gospodarczego.

Dla każdego z tych obszarów wyznaczono trzy cele pierwszorzędne, bez których Podanin nie ma możliwości dalszego rozwoju oraz jeżeli było to możliwe wskazano na trzy cele drugorzędne, które powinny znacznie przyspieszać rozwój w danym obszarze.

Na podstawie tak zhierarchizowanych celów, o których mowa w rozdziale 10. określono priorytety w poszczególnych obszarach rozwoju społeczno-gospodarczego i zapisano je poniżej.

G O S P O D A R K A

Priorytetem w obszarze gospodarczym są działania na rzecz aktywizacji społeczności lokalnej poprzez tworzenie możliwości pozyskiwania nowych źródeł zarobkowania gwarantującego dalsze ożywienie gospodarcze przy jednoczesnym rozwijaniu zdolności do pozyskiwania środków finansowych z funduszy strukturalnych Unii Europejskiej i innych źródeł pozabudżetowych. Działania te wsparte będą wykorzystaniem poziomu lesistości Podanina i okolic do promocji walorów turystyczno – wypoczynkowych i rozwoju gospodarczego miejscowości.

I N F R A S T R U K T U R A

Priorytetem w tym obszarze jest budowa i rozbudowa bazy kulturalnej i sportowo – rekreacyjnej przy jednoczesnych działaniach w kierunku poprawy infrastruktury drogowej i okołodrogowej. Działania te powinny być wsparte poprawą estetyki miejscowości.

S P O Ł E C Z N O Ś Ć

Obszar społeczny za priorytetowe cele przyjął działania w kierunku dalszej integracji mieszkańców Podanina i pobudzenia ich aktywności między innymi przez zagospodarowanie czasu wolnego dzieciom, młodzieży, jak również osobom dorosłym. Priorytetem społecznym są również działania w kierunku podniesienia świadomości ekologicznej mieszkańców Podanina.

11. CELE I KIERUNKI DZIAŁANIA (INWESTYCJE)

Cele wraz z kierunkami działania zostały podzielone na obszary strategiczne. Obszary strategiczne są najistotniejszymi polami działania, a jednocześnie wytyczają kierunki prac na najbliższe lata. Działalność miejscowości Podanin koncentrować będzie się na trzech obszarach:

- **GOSPODARKA,**
- **INFRASTRUKTURA,**
- **SPOŁECZNOŚĆ.**

Tablica celów w poszczególnych obszarach (gospodarka, infrastruktura, społeczność) uporządkowuje pod względem ważności i znaczenia dla rozwoju poszczególne zidentyfikowane cele.

Cele pierwszorzędne - w każdym z tych obszarów (trzy cele) to takie cele, bez których utrzymanie obecnego status quo (rozwoju danego obszaru) nie jest możliwe. Przewidziano, że czas realizacji tych celów z przyporządkowanymi tym celom inwestycjami powinien się zamknąć przed 2013 r.

Cele drugorzędne to cele, które w skrócie można określić jako cele prorozwojowe (ich realizacja przyspieszy rozwój danego obszaru), a czas realizacji tych celów łącznie z przypisanymi im inwestycjami może wykroczyć poza rok 2013.

Kierunki działania (**INWESTYCJE**) zmierzające do realizacji poszczególnych celów strategicznych przedstawiono poniżej każdego z celów w układzie tabelarycznym.

Jednocześnie zidentyfikowane inwestycje niezbędne do realizacji na terenie miejscowości Podanin zhierarchizowano dla zbudowania podstaw logicznego uporządkowania celów i kierunków (inwestycji) w poszczególnych obszarach rozwoju społeczno – gospodarczego. Hierarchizacja ta poprzedza późniejsze tabele z celami i przyporządkowanymi im działaniami.

Tabela 11 Obszar strategiczny „Gospodarka”

11.1. GOSPODARKA								
Cele pierwszorzędne do roku 2013								
<i>Wykorzystać poziom lesistości Podanina i okolic do promocji walorów turystyczno – wypoczynkowych i rozwoju gospodarczego miejscowości.</i>			<i>Podjąć działania w kierunku skutecznego pozyskiwania środków finansowych z funduszy strukturalnych Unii Europejskiej i innych środków pozabudżetowych na realizację planowanych inwestycji w Podaninie.</i>			<i>Aktywizować społeczność lokalną poprzez stworzenie możliwości pozyskiwania nowych źródeł zarobkowania gwarantującego dalsze ożywienie gospodarcze w miejscowości.</i>		
Kierunki działania (inwestycje)			Kierunki działania (inwestycje)			Kierunki działania (inwestycje)		
Przyciągnięcie większej ilości inwestorów z branży drzewnej dla intensywniejszego rozwoju przetwórstwa drzewnego.	Stworzenie korzystnych warunków dla rozwoju bazy turystycznej (szlaki przyrodnicze, turystyczne, rowerowe) i agroturystycznej w obrębie miejscowości.	Większa promocja położenia miejscowości pośród terenów leśnych, bogatych w runo leśne i zwierzynę łowną, dla rozwoju turystyki weekendowej.	Opracowanie dokumentacji technicznych na planowane inwestycje w Podaninie.	Opracowanie harmonogramu realizacji inwestycji i oceny możliwości ich współfinansowania oraz zabezpieczenie środków własnych w budżecie gminy na realizację planowanych zamierzeń inwestycyjnych z udziałem środków pozabudżetowych w Podaninie.	Organizowanie szkoleń dla mieszkańców Podanina jako potencjalnych beneficjentów funduszy strukturalnych UE i innych źródeł pozabudżetowych.	Zwiększenie powierzchni Specjalnej Strefy Ekonomicznej w Podaninie dla lokalizowania działalności gospodarczych przyspieszających rozwój gospodarczy regionu.	Kształtowanie aktywnych postaw wśród bezrobotnych poprzez angażowanie ich w działania infrastrukturalne i społeczne w obrębie sołectwa inspirowane przez Radę Sołecką.	Edukacja rolników i doradztwo rolnicze w zakresie tworzenia gospodarstw ekologicznych i agroturystycznych oraz działalności pozarolniczej.

Tabela 12 Obszar strategiczny „Infrastruktura”

11.2. INFRASTRUKTURA								
Cele pierwszorzędne do roku 2013								
<i>Podjąć działania w kierunku budowy i rozbudowy infrastruktury kulturalnej i sportowo – rekreacyjnej.</i>			<i>Podjąć działania w kierunku poprawy infrastruktury drogowej i okołodrogowej.</i>			<i>Podjąć działania w kierunku poprawy estetyki Podanina.</i>		
Kierunki działania (inwestycje)			Kierunki działania (inwestycje)			Kierunki działania (inwestycje)		
Remont i wyposażenie świetlicy wiejskiej dla zwiększenia jej funkcji kulturotwórczej.	Budowa wielofunkcyjnego obiektu sportowego.	Tworzenie tzw. małej infrastruktury rekreacyjno – wypoczynkowej np. Ogródka Jordanowskiego dla dzieci.	Zwiększenie ilości punktów świetlnych w Podaninie.	Budowa i przebudowa dróg lokalnych, ciągów pieszo – jezdnych i chodników w obrębie miejscowości.	Poprawa bezpieczeństwa zjazdu z drogi krajowej nr 11 do miejscowości.	Renowacja zniszczonych obiektów zabytkowych i sakralnych.	Likwidacja i monitoring „dzikich wysypisk śmieci”.	Melioracja przydrożnych rowów.
Cele drugorzędne								
<i>Podjąć działania w kierunku poprawy infrastruktury społeczno-publicznej na terenie miejscowości Podanin.</i>				<i>Stworzyć warunki do rozwoju infrastruktury turystycznej i agroturystycznej.</i>				
Kierunki działania (inwestycje)				Kierunki działania (inwestycje)				
Opracowywanie koncepcji i dokumentacji technicznej rozwoju różnych form infrastruktury publicznej.	Wymiana starych odcinków sieci wodociągowej oraz poprawa jakości wody pitnej.		Rozbudowa sieci gazociągowej.	Budowa szlaków turystycznych wraz z ich zagospodarowaniem rekreacyjnym.		Promocja i ochrona walorów przyrodniczych i kulturowych dla rozwoju turystyki kwalifikowanej w obrębie Podanina.		System zachęt dla tworzących gospodarstwa agroturystyczne.

Tabela 13 Obszar strategiczny „Społeczność”

11.3. SPOŁECZNOŚĆ								
Cele pierwszorzędne do roku 2013								
<i>Podjąć działania w kierunku integracji mieszkańców Podanina oraz zwiększenia ich społecznej aktywności.</i>			<i>Działać na rzecz organizacji czasu wolnego dla dzieci i młodzieży, jak również osób dorosłych.</i>			<i>Podjąć działania w kierunku podniesienia świadomości ekologicznej mieszkańców Podanina.</i>		
Kierunki działania (inwestycje)			Kierunki działania (inwestycje)			Kierunki działania (inwestycje)		
Organizacja pikników i festynów rodzinnych na poziomie gminnym i sołeckim wykorzystując istniejącą infrastrukturę Podanina.	Propagowanie działalności miejscowego chóru kościelnego.	Organizacja różnych kursów i szkoleń dla wszystkich grup wiekowych dla rozwoju zainteresowań artystycznych.	Wspieranie działalności Koła Gospodyń Wiejskich.	Formalna rejestracja i wspieranie działalności miejscowej drużyny piłkarskiej.	Wydłużenie działalności świetlicy opiekuńczo – wychowawczej na okres całego roku.	Uruchomienie programów edukacyjnych w zakresie podnoszenia świadomości ekologicznej wśród dzieci i młodzieży szkolnej.	Edukacja ekologiczna w zakresie podniesienia kultury rolnej.	Aktywny udział mieszkańców Podanina w Światowym Dniu Sprzątania Świata.
Cele drugorzędne								
<i>Podjąć działania na rzecz utrzymania bezpieczeństwa oraz zapewnienia porządku publicznego na terenie miejscowości.</i>				<i>Stworzyć warunki dla wszechstronnego rozwoju edukacyjnego dzieci i młodzieży oraz osób dorosłych.</i>				
Kierunki działania (inwestycje)		Kierunki działania (inwestycje)			Kierunki działania (inwestycje)			
Eliminacja zagrożeń wynikających ze zwiększonego natężenia ruchu kołowego na drodze krajowej nr 11.	Zwiększenie liczby patroli publicznych służb porządkowych na terenie miejscowości.	Monitoring miejsc niebezpiecznych i środowisk zagrożonych wykluczeniem społecznym.	Zwiększenie dostępu do nauki dzieci z rodzin o niskich dochodach.	Stworzenie systemu edukacji dorosłych (profilaktyka zdrowotna, edukacja ekologiczna, przekwalifikacja zawodowa) w oparciu o dostępną infrastrukturę publiczną.	Organizacja zajęć i bezpłatnych kursów komputerowych dla mieszkańców Podanina.			

12. WYBRANY WARIANT ROZWOJU MIEJSCOWOŚCI PODANIN

12.1. KOMENTARZ DO WYBRANEGO WARIANTU

W poszczególnych obszarach wskazano 13 celów, które są podstawą prawidłowego rozwoju społeczno-gospodarczego miejscowości Podanin.

Spośród wszystkich dotąd sformułowanych celów przy określaniu wariantu posłużono się sześcioma celami wybranymi jako najważniejsze bez względu na to, z jakiego obszaru pochodziły.

Dwa najważniejsze z tych sześciu celów określono mianem **celów strategicznych** dla rozwoju społeczno - gospodarczego miejscowości Podanin.

Umownie przyjęto, że na rzecz celów strategicznych winno się wydatkować około 50% tzw. potencjału inwestycyjnego, przez który rozumie się nie tylko środki budżetu gminy przeznaczone na inwestycje, w tym na terenie miejscowości Podanin, ale również inne pozyskane środki pozabudżetowe takie jak fundusze strukturalne, kredyty i środki partnerów prywatnych w ramach tzw. PPP.

Na **cele niezbędne** przeznaczają się pozostałe 50% tego potencjału.

Podział ten ma charakter umowny i ma podkreślić rangę poszczególnych poziomów zidentyfikowanych w wariacie celów.

W ten sposób dokonano hierarchizacji celów i w przypadku miejscowości Podanin wybrano wariant rozwoju, którego celami strategicznymi są działania w kierunku poprawy estetyki miejscowości oraz budowy i rozbudowy infrastruktury kulturalnej i sportowo – rekreacyjnej na jej terenie.

Tabela 14 WYBRANY WARIANT ROZWOJU

<p>CELE STRATEGICZNE</p>	<p><i>Podjąć działania w kierunku poprawy estetyki Podanina.</i> I A</p>		<p><i>Podjąć działania w kierunku budowy i rozbudowy infrastruktury kulturalnej i sportowo – rekreacyjnej.</i> I B</p>	
<p>CELE NIEZBĘDNE</p>	<p><i>Podjąć działania w kierunku poprawy infrastruktury społeczno-publicznej na terenie miejscowości Podanin.</i> II A</p>	<p><i>Podjąć działania w kierunku poprawy infrastruktury drogowej i okołodrogowej.</i> II B</p>	<p><i>Aktywizować społeczność lokalną poprzez stworzenie możliwości pozyskiwania nowych źródeł zarobkowania gwarantującego dalsze ożywienie gospodarcze w miejscowości.</i> II C</p>	<p><i>Działać na rzecz organizacji czasu wolnego dla dzieci i młodzieży, jak również osób dorosłych.</i> II D</p>

13. CELE STRATEGICZNE I CELE NIEZBĘDNE ORAZ KIERUNKI DZIAŁANIA

Wariant rozwoju obejmuje 6 celów utworzonych na podstawie wcześniej zidentyfikowanych celów w poszczególnych obszarach życia społeczno-gospodarczego miejscowości Podanin. Poszczególnym zidentyfikowanym w wariacie celom przypisano kierunki działań.

CEL STRATEGICZNY – I A

Podjąć działania w kierunku poprawy estetyki Podanina.

Opis kierunków działań:

1. Renowacja zniszczonych obiektów zabytkowych i sakralnych.
2. Likwidacja i monitoring „dzikich wysypisk śmieci”.
3. Melioracja przydrożnych rowów.

CEL STRATEGICZNY – I B

Podjąć działania w kierunku budowy i rozbudowy infrastruktury kulturalnej i sportowo – rekreacyjnej.

Opis kierunków działań:

1. Remont i wyposażenie świetlicy wiejskiej dla zwiększenia jej funkcji kulturotwórczej.
2. Budowa wielofunkcyjnego obiektu sportowego.
3. Tworzenie tzw. małej infrastruktury rekreacyjno – wypoczynkowej np. Ogródka Jordanowskiego dla dzieci.

CEL NIEZBĘDNY – II A

Podjąć działania w kierunku poprawy infrastruktury społeczno-publicznej na terenie miejscowości Podanin.

Opis kierunków działań:

1. Opracowywanie koncepcji i dokumentacji technicznej rozwoju różnych form infrastruktury publicznej.
2. Wymiana starych odcinków sieci wodociągowej oraz poprawa jakości wody pitnej.
3. Rozbudowa sieci gazociągowej.

CEL NIEZBĘDNY – II B

Podjąć działania w kierunku poprawy infrastruktury drogowej i okołodrogowej.

Opis kierunków działań:

1. Zwiększenie ilości punktów świetlnych w Podaninie.
2. Budowa i przebudowa dróg lokalnych, ciągów pieszo – jezdnych i chodników w obrębie miejscowości.
3. Poprawa bezpieczeństwa zjazdu z drogi krajowej nr 11 do miejscowości.

CEL NIEZBĘDNY – II C

Aktywizować społeczność lokalną poprzez stworzenie możliwości pozyskiwania nowych źródeł zarobkowania gwarantującego dalsze ożywienie gospodarcze w miejscowości.

Opis kierunków działań:

1. Zwiększenie powierzchni Specjalnej Strefy Ekonomicznej w Podaninie dla lokalizowania działalności gospodarczych przyspieszających rozwój gospodarczy regionu.
2. Kształtowanie aktywnych postaw wśród bezrobotnych poprzez angażowanie ich w działania infrastrukturalne i społeczne w obrębie sołectwa inspirowane przez Radę Sołecką.
3. Edukacja rolników i doradztwo rolnicze w zakresie tworzenia gospodarstw ekologicznych i agroturystycznych oraz działalności pozarolniczej.

CEL NIEZBĘDNY – II D

Działać na rzecz organizacji czasu wolnego dla dzieci i młodzieży, jak również osób dorosłych.

Opis kierunków działań:

1. Wspieranie działalności Koła Gospodyń Wiejskich.
2. Formalna rejestracja i wspieranie działalności miejscowej drużyny piłkarskiej.
3. Wydłużenie działalności świetlicy opiekuńczo – wychowawczej na okres całego roku.

14. WIELOLETNI PLAN INWESTYCYJNY

Tabela Wieloletniego Planu Inwestycyjnego zawiera przedsięwzięcia inwestycyjne, które zostały uzgodnione przez Radę Sołecką i mieszkańców miejscowości Podanin, jako propozycje inwestycji do Wieloletniego Planu Inwestycyjnego Gminy Chodzież.

Umieszczone przedsięwzięcia zostały zaplanowane na lata 2007-2015. Niektóre z tych zadań będą finansowane przez Program Rozwoju Obszarów Wiejskich na lata 2007-2013, działanie „Odnowa i rozwój wsi”.

Pozostałe inwestycje sfinansowane będą przy udziale budżetu gminy i dostępnych funduszy pozabudżetowych.

Część planowanych przedsięwzięć inwestycyjnych nie posiada jeszcze dokumentacji technicznej. Sporządzana ona będzie systematycznie dla każdej z planowanych inwestycji.

Tabela 15 Wieloletni Plan Inwestycyjny - (wartość inwestycji w PLN)

Nazwa zadania	Nakłady całkowite	Środki własne	Dofinansowanie	Lata realizacji
Rewitalizacja terenu przykościelnego zabytkowego kościoła w Podaninie - zadanie priorytetowe	256 178,21	64 044,55	192 133,66	2012
Remont wieży i elewacji zabytkowego kościoła w Podaninie - zadanie priorytetowe	182 106,85	45 526,71	136 580,14	2011
Remont dachu zabytkowego kościoła w Podaninie – zadanie priorytetowe	311 836,59	78 000,00	233 836,59	2010
Budowa wielofunkcyjnego boiska sportowego.	2 170 664,72	325 610,33	1 845 054,39	2008 - 2011
Remont i wyposażenie świetlicy wiejskiej.	150 000,00	75 000,00	75 000,00	2008 - 2009
Budowa ciągu pieszo – jezdnego.	980 000,00	330 000,00	650 000,00	2008 - 2013
Budowa i przebudowa dróg lokalnych.	9 400 000,00	4 700 000,00	4 700 000,00	2007 - 2015
Budowa chodników w miejscowości.	100 000,00	60 000,00	40 000,00	2009 - 2010
Wymiana starych odcinków sieci wodociągowej oraz poprawa jakości wody pitnej.	350 500,00	70 100,00	280 400,00	2008-2015

15. OPIS ZADANIA PRIORYTETOWEGO

Zadaniem priorytetowym, przewidzianym do realizacji w ramach Programu Rozwoju Obszarów Wiejskich, działanie Odnowa i rozwój wsi jest „*Remont dachu zabytkowego kościoła w Podaninie*” , „*Remont wieży i elewacji zabytkowego kościoła w Podaninie*” oraz „*Rewitalizacja terenu przykościelnego zabytkowego kościoła pw. Św. Maksymiliana Kolbe w Podaninie*” w ramach robót dotyczących renowacji zabytkowego kościoła w Podaninie.

Kościół filialny p.w. św. Maksymiliana Kolbe z 1913 roku (poewangelicki) jest obiektem objętym ochroną konserwatorską, który wyznacza centrum Podanina. Jest to jednonawowy budynek z dobudowaną w latach 90 – tych XX wieku – zakrystią, a zarazem z zachowanym wystrojem sufitu malowanym na drewnie.

W ramach przedsięwzięcia ze względu na stan techniczny dachu i wieży kościelnej przewiduje się wymianę pokrycia dachowego z czerwonej dachówki karpówki wraz z wymianą olatowania i oblachowania wieży kościoła, remont elewacji oraz rewitalizację terenu przykościelnego . Przed położeniem nowego pokrycia dachowego należy również wzmocnić i wykonać impregnację elementów drewnianych dachu i wieży kościelnej.

Po wykonaniu remontu dachu przeprowadzony zostanie w kolejnych latach remont elewacji zewnętrznej. Ponadto dla podkreślenia wartości zabytkowych kościoła oprócz prac renowacyjnych zostanie wykonana iluminacja oraz stylowe ogrodzenie i chodnik, przy którym ustawione zostaną ławeczki parkowe.

Inwestycja ta wpłynie nie tylko na wzrost bezpieczeństwa parafian i turystów uczęszczających na msze, ale również na poprawę estetyki centrum miejscowości. Dodatkowo remont zabytkowego kościoła wpłynie na wzrost atrakcyjności turystycznej miejscowości poprzez poprawę stanu dziedzictwa kulturowego wsi.

16. ZBIORCZE ZESTAWIENIE KOSZTÓW ZADANIA PRIORYTETOWEGO

Tabela 16.1 Zbiorcze zestawienie kosztów zadania priorytetowego „Remont dachu zabytkowego kościoła w Podaninie”

Lp.	Wyszczególnienie	Wartość		
		netto	VAT 22 %	brutto
1	2	3	4	5
1	roboty rozbiórkowe dachu Kościoła	17 606,81	3 873,50	21 480,31
2	naprawa i konserwacja więźby dachowej	58 724,05	12 919,29	71 643,34
3	pokrycie dachu wraz z robotami blacharskimi	172 259,46	37 897,08	210 156,54
4	wywóz gruzu	2 095,41	460,99	2 556,40
5	nadzór inwestorski	4 918,03	1 081,97	6 000,00
R A Z E M		255 603,76	56 232,83	311 836,59

Tabela 17.2 Zbiorcze zestawienie kosztów zadania priorytetowego „Remont wieży i elewacji zabytkowego kościoła w Podaninie”

Lp.	Wyszczególnienie	Wartość		
		netto	VAT 22 %	brutto
1	2	3	4	5
1	Wieża kościelna	117 380,50	25 823,71	143 204,21
2	Osuszenie i odsolenie ścian	5 002,67	1 100,59	6 103,26
3	Odnowienie elewacji świątyni	25 843,03	5 685,47	31 528,50
4	Instalacja odgromowa	1 041,75	229,18	1 270,93
5	Nadzór inwestorski	1 900,00	418,00	2 318,00
R A Z E M		151 168,00	33 256,95	184 424,95

Tabela 18.3 Zbiorcze zestawienie kosztów zadania priorytetowego „Rewitalizacja terenu przykościelnego zabytkowego kościoła p.w. Św. Maksymiliana Kolbe w Podaninie”

Lp.	Wyszczególnienie	Wartość		
		netto	VAT 23 %	brutto
1	2	3	4	5
1	Ogrodzenie	63 707,33	14 652,69	77 376,20
2	Nawierzchnia z kostki brukowej	67 804,95	15 595,14	82 459,83
3	Nasadzenie roślinne	46 704,66	10 742,07	56 220,17
4	Instalacja świetlna	30 058,03	6 913,34	36 770,80
R A Z E M		208 274,97	47 903,24	256 178,21

17. HARMONOGRAM RZECZOWO-FINANSOWY ZADANIA PRIORYTETOWEGO

Tabela 19.1 Harmonogram rzeczowo – finansowy zadania priorytetowego

Zakres rzeczowy	2010											
	I	II	III	IV	V	VI	VII	VIII	IX	X	XI	XII
„Remont dachu zabytkowego kościoła w Podaninie”												
roboty rozbiórkowe dachu Kościoła					21 480,31							
naprawa i konserwacja więzby dachowej						71 643,34						
pokrycie dachu wraz z robotami blacharskimi								210 156,54				
wywóz gruzu									2 556,40			
nadzór inwestorski										6 000,0		

Tabela 17.2 Harmonogram rzeczowo – finansowy zadania priorytetowego

Zakres rzeczowy	2011											
	I	II	III	IV	V	VI	VII	VIII	IX	X	XI	XII
„Remont wieży i elewacji zabytkowego kościoła w Podaninie”												
Wieża kościelna					143 204,21							
Osuszanie i odsolenie ścian						6 103,26						
Odnowienie elewacji świątyni								31 528,50				
Instalacja odgromowa									1 270,93			
nadzór inwestorski										2 318,00		

Tabela 17.3 Harmonogram rzeczowo – finansowy zadania priorytetowego

Zakres rzeczowy	2012											
	I	II	III	IV	V	VI	VII	VIII	IX	X	XI	XII
„Rewitalizacja terenu przykościelnego zabytkowego kościoła p.w. Św. Maksymiliana Kolbe w Podaninie”												
Ogrodzenie									77 376,20			
Nawierzchnia z kostki brukowej									82 459,83			
Nasadzenie roślinne									56 220,17			
Instalacja świetlna								36 770,80				

18. WDRAŻANIE PLANU ODNOWY MIEJSCOWOŚCI PODANIN

Tabela 20 Harmonogram wdrażania Planu Odnowy Miejscowości Podanin

ZADANIE	ODPOWIEDZIALNI	TERMIN REALIZACJI
1. Przedłożenie zaktualizowanego Planu Odnowy Miejscowości Podanin przedstawicielom Zebrania Wiejskiego	Wójt	Luty 2012
2. Uchwalenie zaktualizowanego Planu Odnowy Miejscowości Podanin przez Zebranie Wiejskie	Zebranie Wiejskie	Marzec 2012
3. Zatwierdzenie zaktualizowanego Planu Odnowy Miejscowości Podanin na Sesji Rady Gminy	Rada Gminy	Kwiecień 2012
4. Zamieszczenie Planu Odnowy Miejscowości Podanin w internecie	Wójt	Maj 2012
5. Opracowanie dokumentacji technicznych ze szczególnym uwzględnieniem projektów i zadań mogących uzyskać wsparcie z funduszy strukturalnych	Wójt	Październik 2011 - Luty 2012
6. Realizacja zadań określonych poszczególnymi projektami zgodnie z harmonogramem przyjętym w WPI	Wójt, Rada Sołecka	Do roku 2015

19. MONITOROWANIE PLANU ODNOWY MIEJSCOWOŚCI PODANIN

Tabela 21 Harmonogram monitorowania Planu Odnowy Miejscowości Podanin

ZADANIE	ODPOWIEDZIALNI	TERMIN REALIZACJI
1. Przedkładanie raportów z przebiegu realizacji projektów i zadań zamieszczonych w Wieloletnim Planie Inwestycyjnym	Rada Sołecka	Co sześć miesięcy począwszy od miesiąca marca 2008 roku na ręce przedstawicieli Zebrania Wiejskiego
2. Ocena realizacji WPI	Rada Sołecka	Przed sesją absolutoryjną każdego roku
3. Organizacja debat strategicznych z udziałem osób tworzących wcześniej program dla oceny jego aktualności	Rada Sołecka	Raz na dwa lata

* - Ze względu na zmieniającą się sytuację społeczno – gospodarczą na skutek zdarzeń wcześniej nieprzewidywalnych lub z innych ważnych powodów Plan Odnowy Miejscowości Podanin może zostać skorygowany w każdym z jego rozdziałów, o ile wniosek z uzasadnieniem złoży jeden z członków Rady Sołeckiej na ręce Przewodniczącego Rady Sołeckiej. Wniosek taki Przewodniczący Rady Sołeckiej poddaje procedurze uchwalania dokonywanego przez Zebranie Wiejskie i zatwierdzania przez Radę Gminy.

20. PUBLIC RELATIONS PLANU ODNOWY MIEJSCOWOŚCI PODANIN

Public Relations, którego zadaniem jest upowszechnianie zamierzeń Planu Odnowy Miejscowości Podanin pośród przyszłych beneficjentów, wykonawców i decydentów opierać się będzie o trzy formy komunikacji:

- Internet,
- Prasa lokalna,
- Promocja i reklama bezpośrednia.

Internet będzie głównym dostawcą informacji o Planie Odnowy Miejscowości Podanin. W witrynie internetowej Gminy Chodzież zostanie utworzona podstrona poświęcona Planowi Odnowy Miejscowości Podanin z zamieszczonym dokumentem w plikach pdf.

Internet służyć będzie również komunikacji pomiędzy bezpośrednio odpowiedzialnym za wdrażanie Planu Odnowy Miejscowości Podanin (Urzędem Gminy Chodzież), a zainteresowanymi podmiotami samorządowymi, biznesowymi i organizacjami pozarządowymi.

Prasa lokalna i centralna służyć będzie jedynie upowszechnianiu informacji w różnych kręgach potencjalnych beneficjentów i wykonawców Planu Odnowy Miejscowości Podanin o istnieniu takiego dokumentu i sposobie jego monitorowania i wdrażania, kierując do źródła informacji, jakim będzie Internet.

Promocja i reklama bezpośrednia będzie skierowana do wybranych, potencjalnych wykonawców, inwestorów zidentyfikowanych na podstawie analizy przedsięwzięć inwestycyjnych zawartych w Planie Odnowy Miejscowości Podanin.

Powyższa promocja i reklama polegać będzie na bezpośrednim zapraszaniu do negocjacji wybranych podmiotów, mogących być partnerami w realizacji poszczególnych zamierzeń Planu Odnowy Miejscowości.

C. WYKAZ TABEL, WYKRESÓW I RYSUNKÓW

Tabela 1 Miejscowość w statystyce – stan na 31.12.2006 r.	9
Tabela 2 Struktura gruntów według klas bonitacyjnych w miejscowości Podanin – stan na 31.12.2006 r.....	9
Tabela 3 Struktura procentowa ludności gminy Chodzież i miejscowości Podanin wg wieku - stan na koniec 2006 r.....	11
Tabela 4 Struktura ekonomiczna ludności zamieszkującej obszar gminy Chodzież i miejscowości Podanin - stan na koniec 2006 r.	11
Tabela 5 Struktura prowadzonej działalności gospodarczej – stan na 31.12.2006 r.....	13
Tabela 6 Struktura gospodarstw rolnych– stan na 31.12.2006 r.	14
Tabela 7 Bezrobotni według wykształcenia w gminie Chodzież i miejscowości Podanin	15
Tabela 8 Stopa bezrobocia w %	15
Tabela 9 Liczba głosów oddanych na najważniejsze przedsięwzięcia inwestycyjne zidentyfikowane przez uczestników debaty strategicznej	35
Tabela 10 Hierarchizacja planowanych przedsięwzięć inwestycyjnych w miejscowości Podanin w kategorii oceny „Bardzo ważne”	36
Tabela 11 Obszar strategiczny „Gospodarka”	41
Tabela 12 Obszar strategiczny „Infrastruktura”	42
Tabela 13 Obszar strategiczny „Społeczność”	43
Tabela 14 Wybrany Wariant Rozwoju	45
Tabela 15 Wieloletni Plan Inwestycyjny - (wartość inwestycji w PLN)	48
Tabela 16 Zbiorcze zestawienie kosztów zadania priorytetowego „Renowacja zabytkowego kościoła w Podaninie”	50
Tabela 17 Harmonogram rzeczowo – finansowy zadania priorytetowego.....	51
Tabela 18 Harmonogram wdrażania Planu Odnowy Miejscowości Podanin	52
Tabela 19 Harmonogram monitorowania Planu Odnowy Miejscowości Podanin	53
Wykres 1 Liczebność ludności miejscowości Podanin w latach 2000 – 2006	12
Wykres 2 Hierarchizacja planowanych przedsięwzięć inwestycyjnych w miejscowości Podanin ..	35
Wykres 3 Hierarchizacja planowanych przedsięwzięć inwestycyjnych w miejscowości Podanin w kategorii oceny „Bardzo ważne”	36
Rysunek 1 Położenie miejscowości Podanin.....	8

UCHWAŁA NR
RADY GMINY CHODZIEŻ

z dnia 30 marca 2012 r.

w sprawie nieodpłatnego nabycia nieruchomości położonych w obrębie wsi Podanin

Na podstawie art 18 ust. 2 pkt 9 lit. „a” ustawy z dnia 8 marca 1990 r. o samorządzie gminnym (Dz. U. z 2001 r. Nr 142, poz. 1591 ze zmianami) oraz art. 13 ust. 1, art. 25 w związku z art. 23 ust. 1 pkt 7a ustawy z dnia 21 sierpnia 1997 r. o gospodarce nieruchomościami (Dz. U. z 2010 r. Nr 102, poz. 651 ze zmianami)

Rada Gminy Chodzież uchwala co następuje:

§ 1. 1. Wyraża się zgodę na nabycie działek położonych w obrębie wsi Podanin należących do Europol Meble Polska spółki z ograniczoną odpowiedzialnością spółki komandytowej w Chodzieży.

2. Przedmiotem nabycia na mienie Gminy Chodzież będą działki oznaczone w ewidencji gruntów numerami:

- 1) 346/1 o powierzchni 0,0293 ha wpisanej do Księgi Wieczystej KW nr PO1H/00028771/3.
- 2) 262/10 o powierzchni 0,0198 ha wpisanej do Księgi Wieczystej KW nr PO1H/00028922/7,
- 3) 262/7 o powierzchni 0,5014 ha wpisanej do Księgi Wieczystej KW nr PO1H/00026842/8.

§ 2. Nabycie przez Gminę Chodzież działek opisanych w §1 ust. 2 nastąpi nieodpłatnie w drodze darowizny.

§ 3. Wykonanie uchwały powierza się Wójtowi Gminy Chodzież.

§ 4. Uchwała wchodzi w życie z dniem podjęcia.

Uzasadnienie
do uchwały Nr
Rady Gminy Chodzieży
dnia

w sprawie nieodpłatnego nabycia nieruchomości w Podaniu.

Przedmiotem uchwały jest wyrażenie zgody na nieodpłatne nabycie w drodze darowizny do gminnego zasobu nieruchomości działek będących własnością spółki EuroPol Meble Polska .

Stosownie do treści art. 18 ust. 2 pkt. 9 lit. a ustawy z dnia 8 marca 1990 r. o samorządzie gminnym, do wyłącznej właściwości rady gminy należy podejmowanie uchwał w sprawach majątkowych gminy, przekraczających zakres zwykłego zarządu, dotyczących między innymi zbycia lub nabycia mienia, jeżeli nie zostały określone zasady jego zbywania lub nabywania.

Działki objęte niniejszą uchwałą zgodnie z ustaleniami miejscowego planu zagospodarowania przestrzennego gminy Chodzież, uchwalonego uchwałą Nr XI/57/03 Rady Gminy w Chodzieży z dnia 30 grudnia 2003 r. położone są w strefie aktywizacji gospodarczej.

Przejęcie działek uzasadnione jest tym, że gmina zyska grunty położone w terenie o dobrej lokalizacji, w sąsiedztwie drogi krajowej nr 11, dobrze skomunikowane z otoczeniem, które wykorzysta na potrzeby inwestycji infrastrukturalnych m.in. pod ścieżkę rowerową.

Z uwagi na powyższe podjęcie uchwały jest zasadne.

WÓJT

mgr Zbigniew Saliwa

UCHWAŁA NR
RADY GMINY CHODZIEŻ

z dnia 30 marca 2012 r.

**w sprawie miejscowego planu zagospodarowania przestrzennego gminy Chodzież pod nazwą
„Konstantynowo I”**

Na podstawie art. 18 ust. 2 pkt 15 ustawy z dnia 8 marca 1990 r. o samorządzie gminnym (Dz. U. z 2001 r. Nr 142, poz. 1591, z 2002 r. Nr 23, poz. 220, Nr 62, poz. 558, Nr 113, poz. 984, Nr 153, poz. 1271 i Nr 214, poz. 1806, z 2003 r. Nr 80, poz. 717 i Nr 162, poz. 1568, z 2004 r. Nr 102, poz. 1055 i Nr 116, poz. 1203, z 2005 r. Nr 172, poz. 1441 i Nr 175, poz. 1457, z 2006 r. Nr 17, poz. 128 i Nr 181, poz. 1337, z 2007 r. Nr 48, poz. 327, Nr 138, poz. 974 i Nr 173, poz. 1218, z 2008 r. Nr 180, poz. 1111 i Nr 223, poz. 1458, z 2009 r. Nr 52, poz. 420 i Nr 157, poz. 1241, z 2010 r. Nr 28, poz. 142, Nr 28, poz. 146, Nr 40, poz. 230 i Nr 106, poz. 675 oraz z 2011 r. Nr 21, poz. 113, Nr 117, poz. 679, Nr 134, poz. 777, Nr 149, poz. 887 i Nr 217, poz. 1281) oraz art. 14 ust. 1 ustawy z dnia 27 marca 2003 r. o planowaniu i zagospodarowaniu przestrzennym (Dz. U. z 2003 r. Nr 80, poz. 717, z 2004 r. Nr 6, poz. 41 i Nr 141, poz. 1492, z 2005 r. Nr 113, poz. 954 i Nr 130, poz. 1087, z 2006 r. Nr 45, poz. 319 i Nr 225, poz. 1635, z 2007 r. Nr 127, poz. 880, z 2008 r. Nr 123, poz. 803, Nr 199, poz. 1227, Nr 201, poz. 1237 i Nr 220, poz. 1413, z 2010 r. Nr 24, poz. 124, Nr 75, poz. 474, Nr 106, poz. 675, Nr 119, poz. 804, Nr 130, poz. 871, Nr 149, poz. 996 i Nr 155, poz. 1043 oraz z 2011 r. Nr 32, poz. 159 i Nr 153, poz. 901)

Rada Gminy Chodzież uchwala, co następuje:

§ 1. 1. Uchwala się miejscowy plan zagospodarowania przestrzennego gminy Chodzież pod nazwą „Konstantynowo I”, po stwierdzeniu, że nie narusza on ustaleń „Studium uwarunkowań i kierunków zagospodarowania przestrzennego gminy Chodzież”, zwany dalej planem.

2. Integralnym załącznikiem Nr 1 do uchwały jest rysunek planu miejscowego zatytułowany: „Miejscowy plan zagospodarowania przestrzennego gminy Chodzież pod nazwą „Konstantynowo I”, sporządzony na mapie w skali 1:1000.

3. Załącznikiem Nr 2 są rozstrzygnięcia o sposobie realizacji inwestycji z zakresu infrastruktury technicznej należących do zadań własnych gminy oraz o zasadach ich finansowania.

4. Załącznikiem Nr 3 są rozstrzygnięcia w sprawie rozpatrzenia uwag wniesionych do wyłożonego do publicznego wglądu projektu planu.

5. Granice obszaru objętego planem miejscowym określa załącznik nr 1 do uchwały, o którym mowa w ust. 2.

§ 2. Ilekroć w uchwale jest mowa o:

1. Obowiązującej linii zabudowy - należy przez to rozumieć linię określającą odległość od linii rozgraniczającej terenu w jakiej musi się znajdować przynajmniej jedna ściana budynku mieszkalnego;

2. Nieprzekraczalnej linii zabudowy - należy przez to rozumieć linię określającą najmniejszą odległość w jakiej mogą się znajdować budynki, urządzenia reklamowe w formie wolnostojących tablic oraz inne tablice reklamowe od linii rozgraniczającej terenu z wyjątkiem kontenerowych stacji transformatorowych, przepompowni;

3. Intensywności zabudowy - należy przez to rozumieć stosunek całkowitej powierzchni zabudowy rozumianej jako suma powierzchni wyznaczonych przez rzut pionowy zewnętrznych krawędzi wszystkich budynków na powierzchni terenu do powierzchni działki budowlanej;

4. Wysokości budynku – należy przez to rozumieć wymiar mierzony od poziomu terenu przy najniższym położonym wejściu do budynku lub jego części pierwszej kondygnacji nadziemnej budynku do głównej kalenicy dachu stromego lub okapu dachu płaskiego;

5. Reklamie – należy przez to rozumieć nośnik informacji wizualnej w jakiegokolwiek materialnej formie wraz z elementami konstrukcyjnymi i zamocowaniami, szyldem lub znakiem w rozumieniu przepisów o znakach i sygnałach drogowych;

6. Szyldzie – należy przez to rozumieć znak oznaczający siedzibę przedsiębiorcy lub miejsce świadczenia usług, wraz z konstrukcją wsporcą.

§ 3. 1. Przeznaczenie terenów oraz linie rozgraniczające tereny o różnym przeznaczeniu i różnych zasadach zagospodarowania zostały określone w §4, §5, uchwały.

2. Zasady ochrony i kształtowania ładu przestrzennego zostały określone w §6, §7, §8, §9 uchwały.

3. Zasady ochrony środowiska, przyrody i krajobrazu kulturowego zostały określone w §6 ust. 1 pkt 6, §6 ust. 2 pkt 6 uchwały.

4. W zakresie zasad ochrony dziedzictwa kulturowego i zabytków oraz dóbr kultury nie podejmuje się ustaleń z uwagi na niewystępowanie chronionych prawem obiektów zabytkowych.

5. Wymagania wynikające z potrzeb kształtowania przestrzeni publicznych nie zostały określone ponieważ na obszarze objętym planem miejscowym nie występują tereny przestrzeni publicznych.

6. Parametry i wskaźniki kształtowania zabudowy oraz zagospodarowania terenu w tym linie zabudowy, gabaryty obiektów i wskaźniki intensywności zabudowy zostały określone w §6 uchwały.

7. Granice i sposoby zagospodarowania terenów lub obiektów podlegających ochronie, ustalonych na podstawie odrębnych przepisów, w tym terenów górniczych, a także obszarów szczególnego zagrożenia powodzią oraz obszarów osuwania się mas ziemnych nie zostały określone, ponieważ na obszarze objętym planem nie występują tereny, o których mowa w art. 15 ust. 2 pkt 7 ustawy z dnia 27 marca 2003 r. o planowaniu i zagospodarowaniu przestrzennym.

8. Na obszarze planu nie przewiduje się przeprowadzania procedury scalania i podziału o której mowa w art. 102 ustawy z dnia 21 sierpnia 1997 r. o gospodarce nieruchomościami.

9. Nie ustala się szczegółowych warunków zagospodarowania terenów oraz ograniczenia w ich użytkowaniu w tym zakaz zabudowy.

10. Zasady modernizacji, rozbudowy i budowy systemów komunikacji i infrastruktury technicznej zostały określone w §7, §8, §9, §10.

11. Sposób i termin tymczasowego zagospodarowania i użytkowania terenów nie zostały określone ponieważ na obszarze objętym planem miejscowym nie występują tereny dla których przewiduje się tymczasowe zagospodarowanie i użytkowanie.

12. Stawki procentowe, na podstawie, których ustala się opłatę, o której mowa w art. 36 ust.4 ustawy z dnia 27 marca 2003r. o planowaniu i zagospodarowaniu przestrzennym zostały określone w §11 uchwały.

§ 4. Obowiązującymi ustaleniami planu są następujące oznaczenia na rysunku planu miejscowego:

1. Przeznaczenie terenów oznaczone symbolami literowymi;
2. Linie rozgraniczające tereny o różnym przeznaczeniu lub różnych zasadach zagospodarowania;
3. Obowiązujące linie zabudowy;
4. Nieprzekraczalne linie zabudowy.

§ 5. Ustala się następujące przeznaczenie terenów oznaczone symbolami:

1. MN – tereny zabudowy mieszkaniowej jednorodzinnej;
2. KDW – teren drogi wewnętrznej;
3. E – teren infrastruktury technicznej – elektroenergetyka;
4. K – teren infrastruktury technicznej – kanalizacja.

§ 6. 1. Na terenach oznaczonych na rysunku planu symbolami 1MN, 2MN, 3MN ustala się:

- 1) lokalizację na jednej działce budowlanej jednego budynku mieszkalnego jednorodzinne w zabudowie wolnostojącej oraz towarzyszących zabudowań garażowych i gospodarczych;
- 2) usytuowanie budynków zgodnie z obowiązującymi i nieprzekraczalnymi liniami zabudowy;
- 3) powierzchnię działek budowlanych nie mniejszą niż 600 m² ;
- 4) minimalną intensywność zabudowy wynoszącą 0,1;
- 5) maksymalną intensywność zabudowy wynoszącą 0,4;

- 6) powierzchnię terenu biologicznie czynną nie mniejszą niż 40% powierzchni działki;
- 7) wysokość budynku mieszkalnego nie większą niż 10,5 m;
- 8) wysokość budynku garażowego i gospodarczego nie większą niż 5 m;
- 9) lokalizację budynków mieszkaniowych z dachami stromymi dwuspadowymi lub wielospadowymi i kącie nachylenia od 30 do 45 stopni;
- 10) dowolną geometrie dachów budynków garażowych i gospodarczych;
- 11) powierzchnię budynków garażowych i gospodarczych nie większą niż 60 m² ;
- 12) obsługę komunikacyjną z terenów przyległych dróg publicznych i dróg wewnętrznych;
- 13) lokalizację miejsc postojowych liczbie nie mniejszej niż dwa stanowiska postojowe na każde mieszkanie i nie mniej niż dwa stanowiska dla lokalu użytkowego.

2. Na terenach oznaczonych na rysunku planu symbolami 4MN, 5MN, 6MN, 7MN ustala się:

- 1) lokalizację na jednej działce budowlanej jednego budynku mieszkalnego jednorodziennego w zabudowie wolnostojącej oraz towarzyszących zabudowań garażowych i gospodarczych;
- 2) usytuowanie budynków zgodnie z obowiązującymi i nieprzekraczalnymi liniami zabudowy;
- 3) powierzchnię działek budowlanych nie mniejszą niż 800 m² ;
- 4) minimalną intensywność zabudowy wynoszącą 0,1;
- 5) maksymalną intensywność zabudowy wynoszącą 0,4;
- 6) powierzchnię terenu biologicznie czynną nie mniejszą niż 40% powierzchni działki;
- 7) wysokość budynku mieszkalnego nie większą niż 10,5 m;
- 8) wysokość budynku garażowego i gospodarczego nie większą niż 5 m;
- 9) lokalizację budynków mieszkaniowych z dachami stromymi dwuspadowymi lub wielospadowymi i kącie nachylenia od 30 do 45 stopni;
- 10) dowolną geometrie dachów budynków garażowych i gospodarczych;
- 11) powierzchnię budynków garażowych i gospodarczych nie większą niż 60 m² ;
- 12) obsługę komunikacyjną z terenów przyległych dróg wewnętrznych;
- 13) lokalizację miejsc postojowych w liczbie nie mniejszej niż dwa stanowiska postojowe na każde mieszkanie i nie mniej niż dwa stanowiska dla lokalu użytkowego.

3. Na terenach oznaczonych na rysunku planu symbolami 1MN, 2MN, 3MN, 4MN, 5MN, 6MN, 7MN dopuszcza się:

- 1) lokalizację szyldów, reklam wolno stojących o powierzchni nie większej niż 4 m² i wysokości nie większej niż 3 m;
- 2) lokalizację nie zblokowanych z budynkiem mieszkalnym budynków garażowych i gospodarczych w granicy działki budowlanej;
- 3) lokalizację stacji transformatorowo-rozdzielczej;
- 4) lokalizację sieci i urządzeń uzbrojenia technicznego;
- 5) lokalizację urządzeń budowlanych.

§ 7. 1. Na terenie oznaczonym na rysunku planu symbolem 1KDW ustala się:

- 1) lokalizację budowli drogowych;
- 2) zakaz budowy urządzeń reklamowych w formie wolnostojących tablic oraz innych tablic reklamowych.

2. Na terenie oznaczonym na rysunku planu symbolem 1KDW dopuszcza się:

- 1) lokalizację urządzeń budowlanych;

2) lokalizację i roboty budowlane sieci infrastruktury technicznej;

3) lokalizację obiektów małej architektury.

§ 8. 1. Na terenie oznaczonym na rysunku planu symbolem 1E ustala się lokalizację stacji transformatorowo-rozdzielczej.

2. Na terenie oznaczonym na rysunku planu symbolem 1E dopuszcza się:

1) lokalizację sieci i urządzeń uzbrojenia technicznego;

2) lokalizację urządzeń budowlanych.

§ 9. 1. Na terenie oznaczonym na rysunku planu symbolem 1K ustala się lokalizację sieci i urządzeń uzbrojenia technicznego związanych z kanalizacją sanitarną.

2. Na terenie oznaczonym na rysunku planu symbolem 1E dopuszcza się:

1) roboty budowlane związane z realizacją sieci i urządzeń infrastruktury technicznej;

2) lokalizację innych obiektów infrastruktury technicznej;

3) lokalizację urządzeń budowlanych.

§ 10. W zakresie infrastruktury technicznej uzbrojenia terenu:

1. Ustala się powiązanie sieci infrastruktury technicznej z układem zewnętrznym oraz zapewnienie dostępu do sieci;

2. Ustala się zaopatrzenie w wodę z sieci wodociągowej;

3. Ustala się docelowe odprowadzenie ścieków bytowych do kanalizacji sanitarnej, a do czasu jej realizacji dopuszcza się stosowanie szczelnego zbiornika bezodpływowego, z którego ścieki będą wywożone przez koncesjonowanego przewoźnika do oczyszczalni ścieków;

4. Ustala się docelowe odprowadzenie wód opadowych lub roztopowych do sieci kanalizacji deszczowej, a w przypadku braku możliwości technicznych zagospodarowanie ich na działce budowlanej;

5. Zakaz lokalizacji przydomowych oczyszczalni ścieków;

6. Ustala się gromadzenie odpadów w specjalnie wydzielonym miejscu na terenie działki budowlanej z uwzględnieniem ich segregacji regulaminem utrzymania czystości i porządku na terenie Gminy Chodzież oraz przepisami odrębnymi;

7. Ustala się stosowanie do celów grzewczych paliw charakteryzujących się niskimi wskaźnikami emisji między innymi: energii elektrycznej, paliw stałych, płynnych i gazowych oraz alternatywnych źródeł energii.

§ 11. Ustala się stawkę służącą naliczeniu jednorazowych opłat, o jakich mowa w art. 36 ust. 4 ustawy, w wysokości 1% dla wszystkich nieruchomości w granicach określonych w §1 pkt 2 niniejszej uchwały.

§ 12. Wykonanie uchwały powierza się Wójtowi Gminy Chodzież.

§ 13. Uchwała wchodzi w życie po upływie 14 dni od daty jej ogłoszenia w Dzienniku Urzędowym Województwa Wielkopolskiego.

MIEJSCOWY PLAN ZAGOSPODAROWANIA PRZESTRZENNEGO GMINY CHODZIEŹ POD NAZWĄ „KONSTANTYNOWO I”

SKALA 1 : 1000



Załącznik Nr 1 do Uchwały Nr
Rady Gminy Chodzież
z dnia 30 marca 2012 r.

OZNACZENIA

- GRANICA OBSZARU OBJĘTEGO PLANEM MIEJSCOWYM
- LINIE ROZGRANICZAJĄCE TERENY O RÓŻNYM PRZEZNACZENIU LUB RÓŻNYCH ZASADACH ZAGOSPODAROWANIA
- NIEPRZEKACZALNE LINIE ZABUDOWY
- OBOWIĄZUJĄCE LINIE ZABUDOWY
- TERENY ZABUDOWY MIESZKANIOWEJ JEDNORODZINNEJ
- TERENY DROGI WYMNĘTRZNEJ
- TERENY INFRASTRUKTURY TECHNICZNEJ - ELEKTROENERGETYKA
- TERENY INFRASTRUKTURY TECHNICZNEJ - KANALIZACJA



STUDIUM UWARUNKOWAN I KIERUNKÓW ZAGOSPODAROWANIA PRZESTRZENNEGO GMINY CHODZIEŹ SKALA 1:25000



**KOPIA
MAPY ZASADNICZEJ**

Skala 1: 1000

Województwo wielkopolskie
Powiat chodzieski
Gmina Chodzież
Obwód Konstancyńmowo
169.160.161
403.312.201.203
18581/2008
KERG 21B-77/2008
Stan na dzień 15.01.2010r.
Wykonawca: **GEODETA J. PLAWIŃSKI**
mgr inż. Jerzy Plawiński
ul. nr 10/205

**Stowarzyszenie
Pracowników Geodetycznych i Kartograficznych w Chodzieży**

Wskazuje na wytyczanie granic i linii zabudowy w oparciu o dane geodezyjne i kartograficzne. Wytyczenie granic i linii zabudowy jest dokonywane na podstawie danych geodezyjnych i kartograficznych. Wytyczenie granic i linii zabudowy jest dokonywane na podstawie danych geodezyjnych i kartograficznych.

Chodzież, dnia 2.1.2010 r.

Pracownicy Geodezyjni i Kartograficzni
ul. nr 10/205
Chodzież

ROZSTRZYGNIĘCIE

O SPOSOBIE REALIZACJI ZAPISANYCH W PLANIE INWESTYCJI Z ZAKRESU INFRASTRUKTURY TECHNICZNEJ, KTÓRE NALEŻĄ DO ZADAŃ WŁASNYCH GMINY ORAZ O ZASADACH ICH FINANSOWANIA

Na podstawie art. 20 ust. 1 ustawy z dnia 27 marca 2003 r. o planowaniu i zagospodarowaniu przestrzennym (Dz. U. z 2003 r. Nr 80, poz. 717 z późniejszymi zmianami), art. 7 ust. 1 pkt 2 i 3 ustawy z dnia 8 marca 1990 r. o samorządzie gminnym (Dz. U. z 2001 r. Nr 142, poz. 1591 z późniejszymi zmianami) i art. 216 ust. 2 pkt 1 ustawy z 27 sierpnia 2009 r. o finansach publicznych (Dz. U. z 2009 r. Nr 157, poz. 1240 z późniejszymi zmianami) Rada Gminy w Chodzieży stwierdza co następuje:

Sposób realizacji zapisanych w planie inwestycji z zakresu infrastruktury technicznej:

Zadania w zakresie infrastruktury technicznej prowadzić będą właściwe przedsiębiorstwa, w kompetencji których leży rozwój sieci infrastruktury technicznej, zgodnie z miejscowym planem zagospodarowania przestrzennego oraz na podstawie przepisów odrębnych.

Zadania w zakresie gospodarki odpadami realizowane będą zgodnie z miejscowym planem zagospodarowania przestrzennego oraz zgodnie z regulaminem utrzymania czystości i porządku na terenie Gminy Chodzież jak również na podstawie przepisów odrębnych.

Inwestycje realizowane mogą być etapowo w zależności od wielkości środków przeznaczonych na inwestycje.

Dopuszcza się udział innych niż gmina inwestorów w finansowaniu inwestycji z zakresu infrastruktury technicznej, które należą do zadań własnych gminy.

Zasady finansowania inwestycji z zakresu infrastruktury technicznej określonych w planie.

Finansowanie inwestycji będzie odbywać się poprzez:

Wydatki z budżetu gminy.

Współfinansowanie środkami zewnętrznymi, poprzez budżet gminy - w ramach m.in.: dotacji unijnych, dotacji samorządu województwa, dotacji i pożyczek z funduszy celowych, kredytów i pożyczek bankowych, innych środków zewnętrznych.

Udział inwestorów w finansowaniu w ramach porozumień o charakterze cywilnoprawnym lub w formie partnerstwa publiczno-prywatnego, a także właścicieli nieruchomości.

Ustalenia planu nie spowodują wydatków Gminy Chodzież z tytułu odszkodowań, o których mowa w art. 36 ustawy z dnia 27 marca 2003 r. o planowaniu i zagospodarowaniu przestrzennym.

Załącznik Nr 3 do Uchwały Nr

Rady Gminy Chodzież

z dnia 30 marca 2012 r.

ROZSTRZYGNIĘCIE

O SPOSOBIE ROZPATRZENIA NIEUWZGLĘDNIONYCH UWAG WNIESIONYCH DO WYŁOŻONEGO DO PUBLICZNEGO WGLĄDU

PROJEKTU MIEJSCOWEGO PLANU ZAGOSPODAROWANIA PRZESTRZENNEGO GMINY CHODZIEŻ POD NAZWĄ „KONSTANTYNOWO I”

Na podstawie art. 20 ust. 1 ustawy z dnia 27 marca 2003 r. o planowaniu i zagospodarowaniu przestrzennym (Dz. U. z 2003 r. Nr 80 poz. 717 z późniejszymi zmianami) Rada Gminy w Chodzieży rozstrzyga co następuje:

do projektu miejscowego planu zagospodarowania przestrzennego gminy Chodzież pod nazwą „Konstantynowo I” wyłożonego do publicznego wglądu wraz z prognozą oddziaływania na środowisko w dniach od 20 stycznia 2012 r. do dnia 22 lutego 2012 r. w terminie, w którym osoby fizyczne i prawne oraz jednostki organizacyjne nie posiadające osobowości prawnej mogły wnosić uwagi dotyczące projektu planu, tj. do 16 marca 2012 r. – nie wniesiono uwag, w związku, z czym nie rozstrzyga się o sposobie ich rozpatrzenia.

Uzasadnienie
do uchwały Nr //2012
Rady Gminy w Chodzieży
z dnia 30 marca 2012 r.

w sprawie miejscowego planu zagospodarowania przestrzennego gminy Chodzież pod nazwą
"Konstantynowo I"

1. Zgodnie z art. 14 ust. 1 ustawy z dnia 27 marca 2003 r. o planowaniu i zagospodarowaniu przestrzennym (Dz.U. z 2003 r. Nr 80, poz. 717 z późniejszymi zmianami) w celu ustalenia przeznaczenia terenów oraz określenia sposobów ich zagospodarowania i zabudowy, Rada Gminy w Chodzieży w dniu 29 kwietnia 2011 r. podjęła uchwałę Nr IV/24/11 w sprawie przystąpienia do sporządzenia miejscowego planu zagospodarowania przestrzennego gminy Chodzież pod nazwą „Konstantynowo I” dla obszaru działek numerach ewidencyjnych 159, 160 i 161 położonych w obrębie ewidencyjnym Konstantynowo.

2. Miejscowy plan zagospodarowania przestrzennego gminy Chodzież pod nazwą „Konstantynowo I” opracowano zgodnie z procedurą określoną w ustawie z dnia 27 marca 2003 r. o planowaniu i zagospodarowaniu przestrzennym (Dz. U. z 2003 Nr 80, poz. 717 z 2003 r. z późniejszymi zmianami) oraz rozporządzeniem Ministra Infrastruktury z 26 sierpnia 2003 r. w sprawie wymaganego zakresu projektu miejscowego planu zagospodarowania przestrzennego, (Dz. U. z 2003 Nr 164, poz. 1587). Dla projektu miejscowego planu zagospodarowania przestrzennego gminy Chodzież pod nazwą „Konstantynowo I” przeprowadzono strategiczną ocenę oddziaływania na środowisko zgodnie z ustawą z dnia 3 października 2008 r. o udostępnianiu informacji o środowisku i jego ochronie, udziale społeczeństwa w ochronie środowiska oraz ocenach oddziaływania na środowisko (Dz. U. z 2008 Nr 199, poz. 1227 z późniejszymi zmianami).

3. Miejscowy plan zagospodarowania przestrzennego gminy Chodzież pod nazwą „Konstantynowo I” nie narusza on ustaleń „Studium uwarunkowań i kierunków zagospodarowania przestrzennego gminy Chodzież” zatwierdzonego uchwałą Nr VII/41/10 Rady Gminy w Chodzieży z dnia 30 sierpnia 2010 r., które określa działki znajdujące się w granicach opracowania jako „tereny które mogą być przeznaczone pod zabudowę”.

4. Projekt miejscowego planu zagospodarowania przestrzennego gminy Chodzież pod nazwą „Konstantynowo I” uzyskał wszystkie wymagane uzgodnienia oraz został zaopiniowany przez wszystkie organy, zgodnie z obowiązującymi przepisami prawa a następnie wyłożony do publicznego wglądu.

5. Do projektu miejscowego planu zagospodarowania przestrzennego gminy Chodzież pod nazwą „Konstantynowo I” nie wpłynęła żadna uwaga, co świadczy o społecznej akceptacji wprowadzanych rozwiązań przestrzennych.

6. Uchwalenie planu będzie podstawą do wydawania decyzji administracyjnych, które umożliwią rozwój zabudowy mieszkaniowej jednorodzinnej na terenie gminy Chodzież.

W związku z powyższym podjęcie uchwały jest uzasadnione

WÓJT

mgr Zbigniew Szalwa

**UCHWAŁA NR III/...../12
RADY GMINY CHODZIEŻ**

z dnia 30 marca 2012 r.

w sprawie stwierdzenia wygaśnięcia mandatu radnego

Na podstawie art. 18 ust. 2 pkt 15 ustawy z dnia 8 marca 1990 roku o samorządzie gminnym (t.j. z 2001r. Nr 142 poz. 1591 ze zm.) w związku z art. 190 ust. 1 pkt 2 ust.2 i ust. 4 ustawy z dnia 16 lipca 1998 roku – Ordynacja wyborcza do rad gmin, rad powiatów i sejmików województw (t.j. Dz.U. z 2010r. nr 176 poz. 1190 ze zm.) w związku z art. 16 ust. 3 ustawy z dnia 5 stycznia 2011 r. –Przepisy wprowadzające ustawę-Kodeks wyborczy (Dz.U. Nr 21 poz. 113) Rada Gminy Chodzież uchwała, co następuje:

§ 1. Stwierdza się wygaśnięcie mandatu radnej Rady Gminy Chodzież, Pani Kamili Szejner wskutek pisemnego zrzeczenia się mandatu.

§ 2. Wykonanie uchwały powierza się Przewodniczącemu Rady Gminy Chodzież.

§ 3. Uchwała wchodzi w życie z dniem podjęcia.


Uzasadnienie
do
Uchwały Nr III/.../12
Rady Gminy Chodzież
Z dnia 30 marca 2012 r.

w sprawie stwierdzenia wygaśnięcia mandatu radnego

Zgodnie z art. 16 ust. 1 ustawy z dnia 5 stycznia 2011r. Przepisy wprowadzające kodeks wyborczy: ustawą z dnia 5 stycznia 2011r. – Kodeks wyborczy stosuje się do wyborów zarządzonych po dniu jej wejścia w życie oraz kadencji rozpoczętych po przeprowadzeniu tych wyborów. Oznacza to, że w niniejszej sprawie zastosowanie mają przepisy ustawy z dnia 16 lipca 1998r. Ordynacja wyborcza do rad gmin, rad powiatów i sejmików województw(Dz.U. z 2010r. Nr 176, poz. 1190 ze zm.).

Zgodnie z art. 190 ust. 1 pkt 2 tej ustawy wygaśnięcie mandatu radnego następuje wskutek zrzeczenia się mandatu. Zgodnie z art. 190 ust. 2 w/w ustawy wygaśnięcie mandatu stwierdza rada w drodze uchwały.

W związku z pisemnym oświadczeniem radnej Kamili Szejner w sprawie zrzeczenia się mandatu radnego, stwierdza się wygaśnięcie mandatu radnej Rady Gminy Chodzież , wybranej w okręgu wyborczym nr 3 z listy nr 17 – KWW Nasza Gmina - Naszą Szansą


WÓJT
mgr Zbigniew Salwa

UCHWAŁA NR
RADY GMINY CHODZIEŻ

z dnia 30 marca 2012 r.

**w sprawie udzielenia dotacji na przeprowadzenie robót budowlanych w rzymsko-katolickim kościele
filialnym pod wezwaniem św. Maksymiliana w Podaninie, objętego ochroną konserwatorską**

Na podstawie art. 81 ust. 1 ustawy z dnia 23 lipca 2003 r. o ochronie zabytków i opiece nad zabytkami (Dz. U. Nr 162, poz. 1568 ze zmianami), art. 7, ust. 1 pkt 9 i art. 18, ust. 2 pkt 15 ustawy z dnia 8 marca 1990 r. o samorządzie gminnym (Dz. U. z 2001 r. Nr 142, poz. 1591 ze zmianami) oraz § 1 ust. 3 uchwały Nr VI/50/07 Rady Gminy w Chodzieży z dnia 28 czerwca 2007 r. w sprawie zasad udzielania dotacji na prace konserwatorskie, restauratorskie lub roboty budowlane przy zabytku wpisanym do rejestru zabytków (Dz. Urz. Woj. Wielkopolskiego z dnia 6 września 2007 r. Nr 128, poz. 2934).

Rada Gminy Chodzież uchwała, co następuje:

§ 1. Udziela się w roku budżetowym 2012 dotację w wysokości do 50 000 zł, która stanowi 23,81% ogólnych kosztów realizacji robót - na wymianę ogrodzenia, zagospodarowanie otoczenia kościoła wraz z iluminacją, rekultywację terenów zielonych, budowę drogi procesyjnej.

§ 2. Udzielona dotacja winna być rozliczona zgodnie z uchwałą Nr VI/50/07 Rady Gminy w Chodzieży z dnia 28 czerwca 2007 r. w sprawie zasad udzielania dotacji na prace konserwatorskie, restauratorskie lub roboty budowlane przy zabytku wpisanym do rejestru zabytków.

§ 3. Wykonanie uchwały powierza się Wójtowi Gminy Chodzież.

§ 4. Uchwała wchodzi w życie z dniem podjęcia.

Uzasadnienie
do Uchwały Nr
Rady Gminy Chodzież
z dnia 30 marca 2012 r.

w sprawie udzielenia dotacji na przeprowadzenie robót budowlanych w rzymsko-katolickim kościele filialnym pod wezwaniem św. Maksymiliana w Podaninie objętego ochroną konserwatorską

Stosownie do art. 7 ust. 1 pkt 9 ustawy z dnia 8 marca (Dz. U. z 2001 r. Nr 142, poz. 1591 ze zmianami) o samorządzie gminnym, zadania związane z ochroną zabytków i opieką nad zabytkami należą do zadań własnych Gminy.

Ochrona zabytków podlega w szczególności na podejmowaniu przez organy administracji publicznej działań mających na celu m. in. zapewnienie warunków finansowych umożliwiających trwałe zachowanie zabytków oraz ich zagospodarowanie i utrzymanie.

Przepis art. 81 ust. 1 ustawy o ochronie zabytków i opiece nad zabytkami (Dz. U. Nr 162, poz. 1568 ze zmianami) zawiera podstawę prawną dla dwóch uchwał zastrzeżonych do kompetencji Rady Gminy, tj. uchwały określającej zasady udzielania dotacji oraz następczej w stosunku do niej uchwały o przyznaniu dotacji konkretnemu podmiotowi.

Podstawą przekazania dotacji będzie umowa zawarta pomiędzy Gminą Chodzież a Wnioskodawcą.


WÓJT
mgr Zbigniew Salwa

**UCHWAŁA NR III/.../12
RADY GMINY CHODZIEŻ**

z dnia 30 marca 2012 r.

w sprawie udzielenia pomocy finansowej gminie Piła

Na podstawie art.10 ust. 2 ustawy z dnia 8 marca 1990 r. o samorządzie gminnym (Dz. U. z 2001 r. nr 142, poz.1591ze zm.) w związku z art. 216 ust. 2 pkt 5 ustawy z dnia 27 sierpnia 2009 r. o finansach publicznych (Dz. U. nr 157, poz. 1240ze zm.) Rada Gminy Chodzież uchwala, co następuje:

§ 1. Udziela się pomocy finansowej Gminie Piła w wysokości **2 160,00 zł.** (słownie: dwatysiąceście sześćdziesiąt złotych) z przeznaczeniem na podejmowanie czynności wobec osób nietrzeźwych z terenu gminy Chodzież - zgodnie z przepisami ustawy z dnia 26 października 1982r. o wychowaniu w trzeźwości i przeciwdziałaniu alkoholizmowi.

§ 2. Warunki, na jakich pomoc finansowa zostanie udzielona, określone zostaną w umowie zawartej pomiędzy gminami Chodzież i Piła.

§ 3. Wykonanie uchwały powierza się Wójtowi Gminy Chodzież.

§ 4. Uchwała wchodzi w życie z dniem podjęcia.

Uzasadnienie
do
Uchwały Nr III /.../ 11
Rady Gminy Chodzież
z dnia 30 marca 2012 r.

w sprawie udzielenia pomocy finansowej gminie Piła

Zgodnie z art.10 ust.2 ustawy z 8 marca 1990 roku o samorządzie gminnym, gminy mogą sobie wzajemnie bądź innym jednostkom samorządu terytorialnego udzielać pomocy, w tym pomocy finansowej.

Na podstawie art.39 ustawy z dnia 26 października 1982 r. o wychowaniu w trzeźwości i przeciwdziałaniu alkoholizmowi (tekst jednolity Dz.U. z 2007r. Nr 70 poz. 473 ze zm.) organ samorządu terytorialnego gminy Chodzież nie organizuje i nie prowadzi izby wytrzeźwień, a osoby w stanie nietrzeźwości, które swoim zachowaniem dają powód do zgorszenia w miejscu publicznym lub zakładzie pracy, znajdują się w okolicznościach zagrażających ich życiu lub zdrowiu albo zagrażają zdrowiu innych osób, mogą być doprowadzone do izby wytrzeźwień.

Udzielenie pomocy finansowej Gminie Piła w wysokości 2 160,00 zł jest zasadne.

WÓJT

mgr Zbigniew Saliwa

**UCHWAŁA NR III/.../12
RADY GMINY CHODZIEŻ**

z dnia 30 marca 2012 r.

w sprawie wyrażenia zgody na wyodrębnienie w budżecie gminy środków stanowiących fundusz sołecki

Na podstawie art. 18 ust. 2 pkt 15 ustawy z dnia 8 marca 1990 r. o samorządzie gminnym (tekst jedn. Dz. U. z 2001 r. Nr 142, poz. 1591 ze zm.) oraz art. 1 ust. 1 ustawy z dnia 20 lutego 2009 r. o funduszu sołeckim (Dz. U. Nr 52, poz. 420 ze zm.), Rada Gminy Chodzież uchwala, co następuje:

§ 1. Wyraża się zgodę na wyodrębnienie w budżecie gminy na rok 2013 środków stanowiących fundusz sołecki.

§ 2. Wykonanie uchwały powierza się Wójtowi Gminy Chodzież.

§ 3. Uchwała wchodzi w życie z dniem podjęcia.

Uzasadnienie

do

Uchwały Nr III../12

Rady Gminy Chodzież

z dnia 30 marca 2012r.

w sprawie wyrażenia zgody na wyodrębnienie w budżecie gminy środków stanowiących fundusz sołecki

Zgodnie z art. 1 ustawy z dnia 20 lutego 2009 r. o funduszu sołeckim (Dz. U. Nr 52, poz. 420) rada gminy rozstrzyga o wyodrębnieniu w budżecie gminy środków stanowiących fundusz sołecki, do dnia 31 marca roku poprzedzającego rok budżetowy, podejmując uchwałę, w której wyraża zgodę albo nie wyraża zgody na wyodrębnienie funduszu w roku budżetowym.

Środki funduszu przeznacza się na przedsięwzięcia, zgłoszone przez zebrania wiejskie, które są zadaniami własnymi gminy i służą poprawie warunków życia mieszkańców. Wysokość środków uzależniona jest od liczby mieszkańców poszczególnych sołectw oraz dochodów bieżących gminy. Środki niewykorzystane w roku budżetowym wygasają z upływem roku.

Uwzględniając zasadę pomocniczości sołectw względem gminy istotne wydaje się zapewnienie określonych środków finansowych do ich dyspozycji. Wyodrębnienie środków funduszu sołeckiego powinno ponadto mieć wpływ na wzrost aktywności społecznej i inicjatyw obywatelskich oraz pozwolić na uniezależnienie społeczności wsi od lokalnych uwarunkowań politycznych.

Fundusz sołecki powinien być bodźcem do rozwoju terenów wiejskich, dlatego przyjęcie przedłożonego projektu uchwały wydaje się być w pełni zasadne.

WÓJT
mgr Zbigniew Sówka

UCHWAŁA NR
RADY GMINY CHODZIEŻ

z dnia 30 marca 2012 r.

w sprawie zatwierdzenia taryf za zbiorowe zaopatrzenie w wodę oraz ustalenia dopłat do taryf dla odbiorców

Na podstawie art.18 ust.2 pkt 15 Ustawy z dnia 8 marca 1990 roku o samorządzie gminnym (tekst jednolity Dz. U. z 2001 roku Nr 142, poz. 1591 zmiany: 2002 r. Dz. U. Nr 23, poz.220, Nr 62, poz. 558, Nr 113, poz. 984, Nr 214, poz. 1806; 2003 r. Dz. U. Nr 80, poz. 717, Nr 162, poz. 1568; 2002r. Dz. U. Nr 153, poz.1271; 2004r. Dz. U. Nr 102, poz. 1055, Nr 116, poz. 1203; 2002r. Dz. U. Nr 214, poz. 1806; 2005r. Dz. U. Nr 172, poz. 1441; 2006 r. Dz. U. Nr 17, poz. 128; 2005r. Dz. U. Nr 175, poz. 1457; 2006r. Dz. U. Nr 181, poz. 1337 oraz 2007r. Dz. U. Nr 48, poz. 327, Nr 138, poz.974, Dz. U. Nr 173, poz.1218, 2008 r. Dz. U. Nr 180, poz.1111, Dz. U. Nr 223, poz. 1458, Dz. U. Nr 52, poz. 420, 2009 r. Dz. U. Nr 157, poz. 1241, 2010 r. Dz. U. Nr 28, poz. 142, Nr 28, poz. 146, Nr 40, poz. 230, Nr 106, poz. 675; 2011 r. Dz. U. Nr 117, poz. 697, Nr 134, poz. 777, Nr 21, poz. 113, 217, poz. 1281 i art. 24 ust. 1 Ustawy z dnia 7 czerwca 2001 r. o zbiorowym zaopatrzeniu w wodę i zbiorowym odprowadzaniu ścieków (tekst jednolity z 2006 roku Dz. U. Nr 123, poz.858, zmiany: 2007 r. Dz. U. Nr 147, poz.1033, 2009 r. Dz. U. Nr 18, poz. 97, 2010 r. Dz. U. Nr 47, poz. 278, Nr 238, poz. 1578).

Rada Gminy Chodzież uchwala, co następuje:

- § 1. Zatwierdza się taryfę opłat i cen za wodę i ścieki jak w załączniku do niniejszej Uchwały.
- § 2. Taryfa za zbiorowe zaopatrzenie w wodę i zbiorowe odprowadzanie ścieków oraz wysokość dopłat do taryf dla odbiorców obowiązuje na okres od dnia 1 maja 2012 r. do 30 kwietnia 2013 r.
- § 3. Wykonanie uchwały powierza się Wójtowi Gminy Chodzież.
- § 4. Uchwała wchodzi w życie z dniem podjęcia z mocą obowiązującą od 1 maja 2012 roku.

TARYFA OPŁAT I CEN ZA WODĘ**NA OKRES OD 01.05.2012 DO 30.04.2013**

Tabele taryfowych cen i stawek opłat za zaopatrzenie w wodę w zależności od rodzaju i wielkości zainstalowanego wodomierza, zakresu świadczonej usługi i okresu rozliczeniowego dla gminy Chodzież bez wsi Kamionka, Kierzkowice, Milcz, Nietuszkowo Dolne, Oleśnica, Rataje, Studzieniec, Trojanka

I. Odbiorca rozliczany wg wodomierza głównego w zł/m-c

Wyszczególnienie	Oznaczenie opłaty	Taryfowa grupa odbiorców usług	
		gospodarstwa domowe	odbiorcy pozostali
okres rozliczeniowy w miesiącach		2	2

Wyszczególnienie	Oznaczenie opłaty	oznaczenie grupy taryfowej			
		GDŁ		GPŁ	
		netto	brutto	netto	brutto
Ceny za zaopatrzenie w wodę w zł/m ³		4,02	4,34	4,06	4,38
	w tym: odbiorca			-	
	dopłata gminy			-	

I.1. Opłata abonamentowa dla dostarczania wody

Wyszczególnienie	Oznaczenie opłaty	GDŁ netto	GDŁ brutto	GPŁ netto	GPŁ brutto
1. wodomierz Ø 15-20	opłata abonamentowa GDWŁ 15-20, GPWŁ 15-20	3,89	4,20	3,89	4,20

2. wodomierz Ø 25-32	opłata abonamentowa GDWŁ 25-32, GPWŁ 25-32	5,92	6,39	5,92	6,39
3. wodomierz Ø 40-50	opłata abonamentowa GDWŁ 40-50, GPWŁ 40-50	12,78	13,80	12,78	13,80
4. wodomierz Ø >50	opłata abonamentowa GDWŁ > 50, GPWŁ >50	28,38	30,65	28,38	30,65

II. Odbiorca rozliczany wg wodomierza głównego z uwzględnieniem wskazań wodomierza dodatkowego, w zł/m-c

Wyszczególnienie	Oznaczenie opłaty	Taryfowa grupa odbiorców usług	
		gospodarstwa domowe	odbiorcy pozostali
okres rozliczeniowy w miesiącach		2	2

		oznaczenie grupy taryfowej			
		GDŁ		GPŁ	
		netto	brutto	netto	brutto
Ceny za zaopatrzenie w wodę w zł/m ³		4,02	4,34	4,06	4,38
w tym: odbiorca				-	
dopłata gminy				-	

II.1. Opłata abonamentowa dla dostarczania wody

1. wodomierz Ø 15-20	opłata abonamen towa GDWDEŁ 15-20, GPWDEŁ 15-20	4,31	4,65	4,31	4,65
2. wodomierz Ø 25-32	opłata abonamen towa GDWDEŁ 25-32, GPWDEŁ 25-32	6,34	6,85	6,34	6,85
3. wodomierz Ø 40-50	opłata abonamen towa GDWDEŁ 40-50, GPWDEŁ 40-50	13,20	14,26	13,20	14,26
4. wodomierz Ø >50	opłata abonamen towa GDWDEŁ > 50, GPWDEŁ >50	28,8	31,10	28,80	31,10

III. Odbiorca rozliczany wg wodomierza dodatkowego (podlicznika) zainstalowanego w budynku wielolokalowym przy punkcie czerpalnym wody, lokalu mieszkalnym lub użytkowym oraz wodomierza dodatkowego (podlicznika) na prowadzenie działalności, w zł/m-c

Wyszczególnienie	Oznaczenie opłaty	Taryfowa grupa odbiorców usług	
		gospodarstwa domowe	odbiorcy pozostali
okres rozliczeniowy w miesiącach		2	2

	Oznaczenie opłaty	oznaczenie grupy taryfowej			
		GDŁ		GPŁ	
		netto	brutto	netto	Brutto
Ceny za zaopatrzenie w wodę w zł/m ³		4,02	4,34	4,06	4,38
	w tym: odbiorca			-	

dopłata gminy				-
---------------	--	--	--	---

III.1. Opłata abonamentowa dla dostarczania wody

	opłata abonamentowa GDWLŁ, GPWLŁ	2,33	2,52	2,33	2,52
--	----------------------------------	------	------	------	------

IV. Odbiorca rozliczany wg wodomierza dodatkowego (podlicznika) zainstalowanego w budynku wielolokalowym przy punkcie czerpalnym wody, lokalu mieszkalnym lub użytkowym oraz wodomierza dodatkowego (podlicznika) na prowadzenie działalności z uwzględnieniem wskazań wodomierza dodatkowego, w zł/m-c

Wyszczególnienie	Oznaczenie opłaty	Taryfowa grupa odbiorców usług	
		gospodarstwa domowe	odbiorcy pozostali
okres rozliczeniowy w miesiącach		2	2

Wyszczególnienie	Oznaczenie opłaty	oznaczenie grupy taryfowej			
		GDŁ		GPŁ	
		netto	brutto	netto	brutto
Ceny za zaopatrzenie w wodę w zł/m ³		4,02	4,34	4,06	4,38
	w tym: odbiorca			-	
	dopłata gminy			-	

IV.1. Opłata abonamentowa dla dostarczania wody

	opłata abonamentowa GDWLD Ł, GPWLDL	2,75	2,97	2,75	2,97
--	-------------------------------------	------	------	------	------

V. Odbiorca rozliczany wg przepisów dotyczących przeciętnych norm zużycia wody, w zł/m-c

Wyszczególnienie	Oznaczenie	Taryfowa grupa odbiorców usług
------------------	------------	--------------------------------

	ie opłaty	gospodarstwa domowe	odbiorcy pozostali
okres rozliczeniowy w miesiącach		2	2

oznaczenie grupy taryfowej			
GDŁ		GPL	
netto	brutto	netto	brutto

Ceny za zaopatrzenie w wodę w zł/m ³		4,02	4,34	4,06	4,38
	w tym: odbiorca			-	
	dopłata gminy			-	

V.1. Oplata abonamentowa dla dostarczania wody

	opłata abonamentowa GDWNŁ, GPWNŁ	2,77	2,99	2,77	2,99
--	----------------------------------	------	------	------	------

VI. Przyłączenie do urządzeń wodociągowo - kanalizacyjnych w zł/przyłączenie (dot. Całego terenu działania spółki)

		netto	brutto	netto	brutto
VI.1. stawka opłaty za przyłączenie do urządzeń wodociągowo-kanalizacyjnych		84	90,72	84	90,72

Uzasadnienie
do uchwały Nr /12
Rady Gminy Chodzież
z dnia 30 marca 2012 r.

w sprawie zatwierdzenia taryf za zbiorowe zaopatrzenie w wodę ścieków oraz ustalenia dopłat do taryf dla odbiorców

Usługi w zakresie zbiorowego zaopatrzenia w wodę na terenie Gminy Chodzież wykonują Miejskie Wodociągi i Kanalizacja Spółka z o.o., której Gmina Chodzież jest udziałowcem.

Podstawy ustalenia taryf na okres 1.05.2012 r. – 30.04.2013 r. stanowią dane ewidencji księgowej za rok obrachunkowy poprzedzający wprowadzenie taryf tj. okres I – XII.2010 r.

Użyte do zwiększenia wartości kosztów wskaźniki są zgodne z § 8 rozporządzenia Ministra Budownictwa z dnia 28 czerwca 2006 r. w sprawie określenia taryf, wzoru wniosku o zatwierdzenie taryf oraz warunków rozliczeń za zbiorowe zaopatrzenie w wodę i zbiorowe odprowadzanie ścieków (Dz. U. Nr 127, poz. 886).

W celu ochrony niektórych grup odbiorców proponuje się wprowadzić dopłaty dla poszczególnych taryfowych grup odbiorców. Wprowadzenie takich dopłat przysługuje Radzie Gminy na podstawie art. 24 ust. 6 ustawy z dnia 7 czerwca 2001 r. o zbiorowym zaopatrzeniu w wodę i zbiorowym odprowadzaniu ścieków.

Wprowadzenie taryf w proponowanej wysokości i strukturze pozwoli na zapewnienie ciągłości i bezpieczeństwa świadczonych usług co najmniej na dotychczasowym poziomie jakościowym oraz pozwoli na zabezpieczenie niezbędnego udziału środków własnych do realizacji remontów i planowanych inwestycji.

Taryfowe ceny i stawki opłat za zbiorowe zaopatrzenie w wodę i zbiorowe odprowadzanie ścieków, będące przedmiotem niniejszej uchwały dotyczą, odbiorców usług wodociągowych świadczonych przez Miejskie Wodociągi i Kanalizacja sp. z o.o. w Chodzieży na terenie gminy Chodzież w części dotyczącej dostaw wody – teren gminy bez wsi Kamionka, Kierzkowice, Milcz, Nietuszkowo Dolne, Oleśnica, Rataje, Studzieniec, Trojanka.

W/w wsie zaopatrywane będą w wodę z miejskiego systemu wodociągowego.

Wszystkie ścieki z terenu Gminy Chodzież kierowane są do miejskiej oczyszczalni ścieków Studzieniec Łęg. Stąd też na terenie miasta i gminy Chodzież w okresie taryfowym, którego dotyczy niniejszy wniosek taryfowy obowiązywać będzie jedna taryfa za odbiór i oczyszczanie ścieków. Na podstawie § 8 Porozumienia z dnia 30.11.2004 r. zawartego pomiędzy Gminą Miejską Chodzież a Gminą Chodzież, taryfy za odbiór i oczyszczanie ścieków oraz zbiorowe zaopatrzenie w wodę z miejskiego systemu wodociągowego, zatwierdzać będzie Rada Miejska w Chodzieży.

Wobec powyższego powzięcie uchwały o zatwierdzeniu obowiązywania taryf w proponowanym brzemieniu jest zasadne.


WÓJT
mgr Zbigniew Sałwa

**Uchwała Nr III //12
Rady Gminy Chodzież
z dnia 30 marca 2012 roku**

w sprawie zmiany budżetu gminy Chodzież na rok 2012

Na podstawie art. 18 ust. 2 pkt 4 i 9 lit. i, pkt 10 ustawy z dnia 8 marca 1990 r. o samorządzie gminnym (Dz.U. z 2001 r., Nr 142, poz. 1591 z późn. zm.), art. 212, 214, 215 i 235-237 ustawy z dnia 27 sierpnia 2009 r. o finansach publicznych (Dz.U. z 2009 r., Nr 157, poz. 1240 z późn. zm.) Rada Gminy Chodzież uchwala, co następuje:

§ 1. W budżecie Gminy Chodzież uchwalonym w dniu 29 grudnia 2011 r. uchwałą Nr XV/104/11 Rady Gminy Chodzież zmienionym uchwałą Nr I/10/12 Rady Gminy Chodzież z dnia 30 stycznia 2012 r., uchwałą Nr II/23/12 Rady Gminy Chodzież z dnia 28 lutego 2012 r. oraz zarządzeniem Nr 134/2012 z dnia 15 lutego 2012r. wprowadza się następujące zmiany:

1. Zwiększa się plan dochodów budżetu Gminy o kwotę: 201.939 zł;

Po wprowadzonych zmianach § 1 Uchwały Nr XV/104/11 Rady Gminy Chodzież z dnia 29 grudnia 2011 r. w sprawie budżetu gminy Chodzież na rok 2012 otrzymuje brzmienie:

1. *Ustala się łączną kwotę dochodów budżetu na rok 2012 w wysokości: 14.785.116 zł,*
 - *dochody bieżące w kwocie: 13.705.147 zł*
 - *dochody majątkowe w wysokości: 1.079.969 zł*
2. *Dochody budżetu określa załącznik Nr 1 do uchwały.*

2. Zwiększa się plan wydatków budżetu Gminy o kwotę: 1.713.775 zł

Po wprowadzonych zmianach § 2 Uchwały Nr XV/104/11 Rady Gminy Chodzież z dnia 29 grudnia 2011 r. w sprawie budżetu gminy Chodzież na rok 2012 otrzymuje brzmienie:

1. *Ustala się łączną kwotę wydatków budżetu na rok 2012 w wysokości: 17.397.152 zł,*
z tego:
 - a) *wydatki bieżące w wysokości: 12.073.013 zł*
 - b) *wydatki majątkowe w wysokości: 5.324.139 zł*
2. *Wydatki budżetu określa załącznik Nr 2 do uchwały.*
3. *Wydatki na zadania inwestycyjne określa załącznik Nr 4 do uchwały.*

3. Załącznik nr 4 do Uchwały Nr XV/104/11 Rady Gminy Chodzież z dnia 29 grudnia 2011 r. w sprawie budżetu gminy Chodzież na rok 2012 otrzymuje brzmienie załącznika Nr 4 do niniejszej uchwały.

**4. Zwiększa się deficyt o kwotę: 1.511.836 zł
i ustala się kwotę: 2.612.036 zł**

Po wprowadzonych zmianach § 3 Uchwały Nr XV/104/11 Rady Gminy Chodzież z dnia 29 grudnia 2011 r. w sprawie budżetu gminy Chodzież na rok 2012 otrzymuje brzmienie:

1. *Ustala się deficyt budżetu gminy w kwocie: 2.612.036 zł, sfinansowany przychodami z tytułu nadwyżki z lat ubiegłych oraz wolnych środków.*
2. *Przychody i rozchody budżetu określa załącznik Nr 3 do uchwały.*

5.1. Dokonuje się zmian w planie wydatków związanych z realizacją zadań z zakresu administracji rządowej i innych zadań zleconych gminie ustawami, zgodnie z załącznikiem Nr 5 do niniejszej uchwały.

5.2. Załącznik nr 5 do Uchwały Nr XV/104/11 Rady Gminy Chodzież z dnia 29 grudnia 2011 r. w sprawie budżetu gminy Chodzież na rok 2012 otrzymuje brzmienie załącznika nr 5 do niniejszej uchwały.

6. Załącznik nr 7 do Uchwały Nr XV/104/11 Rady Gminy Chodzież z dnia 29 grudnia 2011 r. w sprawie budżetu gminy Chodzież na rok 2012 otrzymuje brzmienie załącznika Nr 6 do niniejszej uchwały.

7. Załącznik nr 8 do Uchwały Nr XV/104/11 Rady Gminy Chodzież z dnia 29 grudnia 2011 r. w sprawie budżetu gminy Chodzież na rok 2012 otrzymuje brzmienie załącznika Nr 7 do niniejszej uchwały.

8. Po wprowadzonych zmianach § 12 Uchwały Nr XV/104/11 Rady Gminy Chodzież z dnia 29 grudnia 2011 r. w sprawie budżetu gminy Chodzież na rok 2012 rok otrzymuje brzmienie:

§ 12. Określa się limit zobowiązań z tytułu zaciąganych kredytów i pożyczek oraz emitowanych papierów wartościowych, w kwocie: 500.000 zł na pokrycie występującego w ciągu roku przejściowego deficytu budżetu.

9. Po wprowadzonych zmianach § 14 Uchwały Nr XV/104/11 Rady Gminy Chodzież z dnia 29 grudnia 2011 r. w sprawie budżetu gminy Chodzież na rok 2012 rok otrzymuje brzmienie:

§ 14. Upoważnia się Wójta do:

- 1) zaciągania kredytów i pożyczek oraz emisji papierów wartościowych na pokrycie występującego w ciągu roku budżetowego deficytu do wysokości 500.000 zł;*
- 2) dokonywania zmian w budżecie w ramach działu w zakresie wydatków na wynagrodzenia ze stosunku pracy;*
- 3) przekazywania uprawnień kierownikom jednostek organizacyjnych do zaciągania zobowiązań z tytułu umów, których realizacja w roku następnym jest niezbędna do zapewnienia ciągłości działania jednostki i termin zapłaty upływa w roku następnym;*
- 4) lokowania wolnych środków budżetowych na rachunkach bankowych w innych bankach niż bank prowadzący obsługę budżetu.*

§ 2. Wykonanie uchwały powierza się Wójtowi Gminy Chodzież.

§ 3. Uchwała wchodzi w życie z dniem podjęcia.

Plan dochodów budżetu gminy Chodzież na rok 2012

Dział	Rozdział	Paragraf	Treść	Stan na	Stan na	Zmiana
				dzień:28-02-12	dzień:30-03-12	Ogółem
				Ogółem	Ogółem	Ogółem
010			Rolnictwo i łowiectwo	8 900,00	8 900,00	0,00
	01095		Pozostała działalność	8 900,00	8 900,00	0,00
		0750	Dochody z najmu i dzierżawy składników majątkowych Skarbu Państwa, jednostek samorządu terytorialnego lub innych jednostek zaliczanych do sektora finansów publicznych oraz innych umów o podobnym charakterze	4 900,00	4 900,00	0,00
		0770	Wpłaty z tytułu odpłatnego nabycia prawa własności oraz prawa użytkowania wieczystego nieruchomości	4 000,00	4 000,00	0,00
600			Transport i łączność	300 312,00	425 312,00	125 000,00
	60016		Drogi publiczne gminne	300 312,00	425 312,00	125 000,00
		6300	Dotacja celowa otrzymana z tytułu pomocy finansowej udzielanej między jednostkami samorządu terytorialnego na dofinansowanie własnych zadań inwestycyjnych i zakupów inwestycyjnych	0,00	125 000,00	125 000,00
		6330	Dotacje celowe otrzymane z budżetu państwa na realizację inwestycji i zakupów inwestycyjnych własnych gmin (związków gmin)	300 312,00	300 312,00	0,00
700			Gospodarka mieszkaniowa	129 126,00	129 126,00	0,00
	70005		Gospodarka gruntami i nieruchomościami	129 126,00	129 126,00	0,00
		0470	Wpływy z opłat za zarząd, użytkowanie i użytkowanie wieczyste nieruchomości	1 990,00	1 990,00	0,00
		0750	Dochody z najmu i dzierżawy składników majątkowych Skarbu Państwa, jednostek samorządu terytorialnego lub innych jednostek zaliczanych do sektora finansów publicznych oraz innych umów o podobnym charakterze	45 851,00	45 851,00	0,00
		0770	Wpłaty z tytułu odpłatnego nabycia prawa własności oraz prawa użytkowania wieczystego nieruchomości	78 580,00	78 580,00	0,00
		0920	Pozostałe odsetki	2 105,00	2 105,00	0,00
		0970	Wpływy z różnych dochodów	600,00	600,00	0,00
710			Działalność usługowa	300,00	300,00	0,00
	71095		Pozostała działalność	300,00	300,00	0,00
		0830	Wpływy z usług	300,00	300,00	0,00
750			Administracja publiczna	56 500,00	56 500,00	0,00
	75011		Urzędy wojewódzkie	50 500,00	50 500,00	0,00
		2010	Dotacje celowe otrzymane z budżetu państwa na realizację zadań bieżących z zakresu administracji rządowej oraz innych zadań zleconych gminie (związkom gmin) ustawami	50 500,00	50 500,00	0,00
		75023	Urzędy gmin (miast i miast na prawach powiatu)	6 000,00	6 000,00	0,00
		0830	Wpływy z usług	6 000,00	6 000,00	0,00
751			Urzędy naczelnych organów władzy państwowej, kontroli i ochrony prawa oraz sądownictwa	852,00	852,00	0,00
	75101		Urzędy naczelnych organów władzy państwowej, kontroli i ochrony prawa	852,00	852,00	0,00
		2010	Dotacje celowe otrzymane z budżetu państwa na realizację zadań bieżących z zakresu administracji rządowej oraz innych zadań zleconych gminie (związkom gmin) ustawami	852,00	852,00	0,00
756			Dochody od osób prawnych, od osób fizycznych i od innych jednostek nieposiadających osobowości prawnej oraz wydatki związane z ich poborem	6 473 907,00	6 473 907,00	0,00
	75601		Wpływy z podatku dochodowego od osób fizycznych	100,00	100,00	0,00

Dział	Rozdział	Paragraf	Treść	Stan na	Stan na	Zmiana
				dzień:28-02-12	dzień:30-03-12	Ogółem
				Ogółem	Ogółem	Ogółem
		0350	Podatek od działalności gospodarczej osób fizycznych, opłacany w formie karty podatkowej	100,00	100,00	0,00
	75615		Wpływy z podatku rolnego, podatku leśnego, podatku od czynności cywilnoprawnych, podatków i opłat lokalnych od osób prawnych i innych jednostek organizacyjnych	2 055 580,00	2 055 580,00	0,00
		0310	Podatek od nieruchomości	1 600 000,00	1 600 000,00	0,00
		0320	Podatek rolny	190 000,00	190 000,00	0,00
		0330	Podatek leśny	250 000,00	250 000,00	0,00
		0340	Podatek od środków transportowych	14 380,00	14 380,00	0,00
		0500	Podatek od czynności cywilnoprawnych	200,00	200,00	0,00
		0910	Odsetki od nieterminowych wpłat z tytułu podatków i opłat	1 000,00	1 000,00	0,00
	75616		Wpływy z podatku rolnego, podatku leśnego, podatku od spadków i darowizn, podatku od czynności cywilno-prawnych oraz podatków i opłat lokalnych od osób fizycznych	1 941 251,00	1 941 251,00	0,00
		0310	Podatek od nieruchomości	1 400 000,00	1 400 000,00	0,00
		0320	Podatek rolny	270 000,00	270 000,00	0,00
		0330	Podatek leśny	2 951,00	2 951,00	0,00
		0340	Podatek od środków transportowych	110 000,00	110 000,00	0,00
		0360	Podatek od spadków i darowizn	12 000,00	12 000,00	0,00
		0370	Oplata od posiadania psów	3 000,00	3 000,00	0,00
		0500	Podatek od czynności cywilnoprawnych	120 000,00	120 000,00	0,00
		0910	Odsetki od nieterminowych wpłat z tytułu podatków i opłat	23 300,00	23 300,00	0,00
	75618		Wpływy z innych opłat stanowiących dochody jednostek samorządu terytorialnego na podstawie ustaw	130 121,00	130 121,00	0,00
		0410	Wpływy z opłaty skarbowej	10 000,00	10 000,00	0,00
		0460	Wpływy z opłaty eksploatacyjnej	3 650,00	3 650,00	0,00
		0480	Wpływy z opłat za zezwolenia na sprzedaż alkoholu	60 375,00	60 375,00	0,00
		0490	Wpływy z innych lokalnych opłat pobieranych przez jednostki samorządu terytorialnego na podstawie odrębnych ustaw	56 096,00	56 096,00	0,00
	75621		Udziały gmin w podatkach stanowiących dochód budżetu państwa	2 346 855,00	2 346 855,00	0,00
		0010	Podatek dochodowy od osób fizycznych	2 290 855,00	2 290 855,00	0,00
		0020	Podatek dochodowy od osób prawnych	56 000,00	56 000,00	0,00
758			Różne rozliczenia	4 569 838,00	4 569 838,00	0,00
	75801		Część oświatowa subwencji ogólnej dla jednostek samorządu terytorialnego	2 715 859,00	2 715 859,00	0,00
		2920	Subwencje ogólne z budżetu państwa	2 715 859,00	2 715 859,00	0,00
	75807		Część wyrównawcza subwencji ogólnej dla gmin	1 740 145,00	1 740 145,00	0,00
		2920	Subwencje ogólne z budżetu państwa	1 740 145,00	1 740 145,00	0,00
	75814		Różne rozliczenia finansowe	93 120,00	93 120,00	0,00
		0920	Pozostałe odsetki	92 200,00	92 200,00	0,00
		0970	Wpływy z różnych dochodów	920,00	920,00	0,00
	75831		Część równoważąca subwencji ogólnej dla gmin	20 714,00	20 714,00	0,00
		2920	Subwencje ogólne z budżetu państwa	20 714,00	20 714,00	0,00
801			Oświata i wychowanie	139 000,00	139 000,00	0,00
	80101		Szkoły podstawowe	3 000,00	3 000,00	0,00
		0830	Wpływy z usług	3 000,00	3 000,00	0,00
	80104		Przedszkola	6 000,00	6 000,00	0,00
		0830	Wpływy z usług	6 000,00	6 000,00	0,00
	80113		Dowożenie uczniów do szkół	68 000,00	68 000,00	0,00

Dział	Rozdział	Paragraf	Treść	Stan na	Stan na	Zmiana
				dzień:28-02-12	dzień:30-03-12	Ogółem
				Ogółem	Ogółem	Ogółem
		2710	Dotacja celowa otrzymana z tytułu pomocy finansowej udzielanej między jednostkami samorządu terytorialnego na dofinansowanie własnych zadań bieżących	68 000,00	68 000,00	0,00
	80148		Stołówki szkolne i przedszkolne	62 000,00	62 000,00	0,00
		0830	Wpływy z usług	62 000,00	62 000,00	0,00
852			Pomoc społeczna	2 391 804,00	2 392 704,00	900,00
	85212		Świadczenia rodzinne, świadczenia z funduszu alimentacyjnego oraz składki na ubezpieczenia emerytalne i rentowe z ubezpieczenia społecznego	2 159 853,00	2 159 853,00	0,00
		0920	Pozostałe odsetki	220,00	220,00	0,00
		0970	Wpływy z różnych dochodów	3 266,00	3 266,00	0,00
		0980	Wpływy z tytułu zwrotów wypłaconych świadczeń z funduszu alimentacyjnego	4 500,00	4 500,00	0,00
		2010	Dotacje celowe otrzymane z budżetu państwa na realizację zadań bieżących z zakresu administracji rządowej oraz innych zadań zleconych gminie (związkom gmin) ustawami	2 149 267,00	2 149 267,00	0,00
		2360	Dochody jednostek samorządu terytorialnego związane z realizacją zadań z zakresu administracji rządowej oraz innych zadań zleconych ustawami	2 600,00	2 600,00	0,00
	85213		Składki na ubezpieczenie zdrowotne opłacane za osoby pobierające niektóre świadczenia z pomocy społecznej, niektóre świadczenia rodzinne oraz za osoby uczestniczące w zajęciach w centrum integracji społecznej.	15 536,00	15 536,00	0,00
		2010	Dotacje celowe otrzymane z budżetu państwa na realizację zadań bieżących z zakresu administracji rządowej oraz innych zadań zleconych gminie (związkom gmin) ustawami	8 267,00	8 267,00	0,00
		2030	Dotacje celowe otrzymane z budżetu państwa na realizację własnych zadań bieżących gmin (związków gmin)	7 269,00	7 269,00	0,00
	85214		Zasiłki i pomoc w naturze oraz składki na ubezpieczenia emerytalne i rentowe	44 439,00	44 439,00	0,00
		2030	Dotacje celowe otrzymane z budżetu państwa na realizację własnych zadań bieżących gmin (związków gmin)	44 439,00	44 439,00	0,00
	85216		Zasiłki stałe	77 600,00	77 600,00	0,00
		2030	Dotacje celowe otrzymane z budżetu państwa na realizację własnych zadań bieżących gmin (związków gmin)	77 600,00	77 600,00	0,00
	85219		Ośrodki pomocy społecznej	51 576,00	51 576,00	0,00
		2030	Dotacje celowe otrzymane z budżetu państwa na realizację własnych zadań bieżących gmin (związków gmin)	51 576,00	51 576,00	0,00
	85295		Pozostała działalność	42 800,00	43 700,00	900,00
		2010	Dotacje celowe otrzymane z budżetu państwa na realizację zadań bieżących z zakresu administracji rządowej oraz innych zadań zleconych gminie (związkom gmin) ustawami	6 300,00	7 200,00	900,00
		2030	Dotacje celowe otrzymane z budżetu państwa na realizację własnych zadań bieżących gmin (związków gmin)	36 500,00	36 500,00	0,00
900			Gospodarka komunalna i ochrona środowiska	11 100,00	87 139,00	76 039,00
	90019		Wpływy i wydatki związane z gromadzeniem środków z opłat i kar za korzystanie ze środowiska	9 800,00	9 800,00	0,00
		0690	Wpływy z różnych opłat	9 800,00	9 800,00	0,00
	90020		Wpływy i wydatki związane z gromadzeniem środków z opłat produktowych	1 300,00	1 300,00	0,00
		0400	Wpływy z opłaty produktowej	1 300,00	1 300,00	0,00
	90095		Pozostała działalność	0,00	76 039,00	76 039,00
		6290	Środki na dofinansowanie własnych inwestycji gmin (związków gmin), powiatów (związków powiatów), samorządów województw, pozyskane z innych źródeł	0,00	76 039,00	76 039,00
921			Kultura i ochrona dziedzictwa narodowego	501 538,00	501 538,00	0,00
	92109		Domy i ośrodki kultury, świetlice i kluby	501 538,00	501 538,00	0,00
		0750	Dochody z najmu i dzierżawy składników majątkowych Skarbu Państwa, jednostek samorządu terytorialnego lub innych jednostek zaliczanych do sektora finansów publicznych oraz innych umów o podobnym charakterze	4 000,00	4 000,00	0,00

Dział	Rozdział	Paragraf	Treść	Stan na dzień:28-02-12	Stan na dzień:30-03-12	Zmiana
				Ogółem	Ogółem	Ogółem
		0830	Wpływy z usług	1 500,00	1 500,00	0,00
		6298	Środki na dofinansowanie własnych inwestycji gmin (związków gmin), powiatów (związków powiatów), samorządów województw, pozyskane z innych źródeł	496 038,00	496 038,00	0,00
Razem				14 583 177,00	14 785 116,00	201 939,00

Plan wydatków budżetu gminy Chodzież na rok 2012

Dział	Rozdział	Paragraf	Treść	Stan na	Stan na	Zmiana
				dzień:28-02-12	dzień:30-03-12	Ogółem
010			Rolnictwo i łowiectwo	114 200,00	114 200,00	0,00
	01009		Spółki wodne	5 000,00	5 000,00	0,00
		2830	Dolacja celowa z budżetu na finansowanie lub dofinansowanie zadań zleconych do realizacji pozostałym jednostkom nie zaliczanym do sektora finansów publicznych	5 000,00	5 000,00	0,00
	01010		Infrastruktura wodociągowa i sanitacyjna wsi	100 000,00	100 000,00	0,00
		6010	Wydatki na zakup i objęcie akcji, wniesienie wkładów do spółek prawa handlowego oraz na uzupełnienie funduszy statutowych banków państwowych i innych instytucji finansowych	100 000,00	100 000,00	0,00
	01030		Izby rolnicze	9 200,00	9 200,00	0,00
		2850	Wpłaty gmin na rzecz izb rolniczych w wysokości 2% uzyskanych wpływów z podatku rolnego	9 200,00	9 200,00	0,00
600			Transport i łączność	2 296 781,00	3 155 781,00	859 000,00
	60004		Lokalny transport zbiorowy	50 000,00	50 000,00	0,00
		4300	Zakup usług pozostałych	50 000,00	50 000,00	0,00
	60014		Drogi publiczne powiatowe	200 000,00	200 000,00	0,00
		6300	Dolacja celowa na pomoc finansową udzielaną między jednostkami samorządu terytorialnego na dofinansowanie własnych zadań inwestycyjnych i zakupów inwestycyjnych	200 000,00	200 000,00	0,00
	60016		Drogi publiczne gminne	2 046 781,00	2 905 781,00	859 000,00
		4110	Składki na ubezpieczenia społeczne	800,00	800,00	0,00
		4120	Składki na Fundusz Pracy	100,00	100,00	0,00
		4170	Wynagrodzenia bezosobowe	4 000,00	4 000,00	0,00
		4210	Zakup materiałów i wyposażenia	67 000,00	67 000,00	0,00
		4270	Zakup usług remontowych	261 222,00	261 222,00	0,00
		4300	Zakup usług pozostałych	80 000,00	80 000,00	0,00
		6050	Wydatki inwestycyjne jednostek budżetowych	1 613 000,00	2 472 000,00	859 000,00
		6660	Zwroty dotacji oraz płatności, w tym wykorzystanych niezgodnie z przeznaczeniem lub wydatków a naruszeniem procedur o których mowa w art. 184 ustawy pobranych nienależnie lub w nadmiernej wysokości dotyczących wydatków majątkowych	20 659,00	20 659,00	0,00
700			Gospodarka mieszkaniowa	291 650,00	291 650,00	0,00
	70005		Gospodarka gruntami i nieruchomościami	291 650,00	291 650,00	0,00
		4110	Składki na ubezpieczenia społeczne	400,00	400,00	0,00
		4120	Składki na Fundusz Pracy	50,00	50,00	0,00
		4170	Wynagrodzenia bezosobowe	2 000,00	2 000,00	0,00
		4210	Zakup materiałów i wyposażenia	10 000,00	10 000,00	0,00
		4260	Zakup energii	3 200,00	3 200,00	0,00
		4270	Zakup usług remontowych	47 000,00	47 000,00	0,00
		4300	Zakup usług pozostałych	24 000,00	24 000,00	0,00
		4590	Kary i odszkodowania wypłacane na rzecz osób fizycznych	7 000,00	7 000,00	0,00
		4610	Koszty postępowania sądowego i prokuratorskiego	3 000,00	3 000,00	0,00
		6060	Wydatki na zakupy inwestycyjne jednostek budżetowych	195 000,00	195 000,00	0,00
710			Działalność usługowa	71 400,00	71 400,00	0,00

Dział	Rozdział	Paragraf	Treść	Stan na	Stan na	Zmiana
				dzień:28-02-12	dzień:30-03-12	Ogółem
				Ogółem	Ogółem	Ogółem
	71004		Plany zagospodarowania przestrzennego	55 000,00	55 000,00	0,00
		4170	Wynagrodzenia bezosobowe	15 000,00	15 000,00	0,00
		4300	Zakup usług pozostałych	40 000,00	40 000,00	0,00
	71014		Opracowania geodezyjne i kartograficzne	10 000,00	10 000,00	0,00
		4300	Zakup usług pozostałych	10 000,00	10 000,00	0,00
	71035		Omientarze	6 400,00	6 400,00	0,00
		4210	Zakup materiałów i wyposażenia	700,00	700,00	0,00
		4260	Zakup energii	200,00	200,00	0,00
		4300	Zakup usług pozostałych	5 500,00	5 500,00	0,00
750			Administracja publiczna	2 231 344,00	2 228 894,00	-2 450,00
	75011		Urzędy wojewódzkie	68 035,00	68 035,00	0,00
		4010	Wynagrodzenia osobowe pracowników	53 744,00	53 744,00	0,00
		4040	Dodatkowe wynagrodzenie roczne	3 430,00	3 430,00	0,00
		4110	Składki na ubezpieczenia społeczne	8 512,00	8 512,00	0,00
		4120	Składki na Fundusz Pracy	1 223,00	1 223,00	0,00
		4440	Odpisy na zakładowy fundusz świadczeń socjalnych	1 126,00	1 126,00	0,00
	75022		Rady gmin (miast i miast na prawach powiatu)	100 900,00	100 900,00	0,00
		3030	Różne wydatki na rzecz osób fizycznych	98 900,00	98 900,00	0,00
		4210	Zakup materiałów i wyposażenia	1 000,00	1 000,00	0,00
		4300	Zakup usług pozostałych	1 000,00	1 000,00	0,00
	75023		Urzędy gmin (miast i miast na prawach powiatu)	1 963 743,00	1 961 293,00	-2 450,00
		3020	Wydatki osobowe niezaliczone do wynagrodzeń	9 200,00	9 200,00	0,00
		4010	Wynagrodzenia osobowe pracowników	1 216 550,00	1 216 550,00	0,00
		4040	Dodatkowe wynagrodzenie roczne	78 640,00	78 640,00	0,00
		4110	Składki na ubezpieczenia społeczne	217 000,00	216 600,00	-400,00
		4120	Składki na Fundusz Pracy	30 926,00	30 876,00	-50,00
		4140	Wpłaty na Państwowy Fundusz Rehabilitacji Osób Niepełnosprawnych	8 000,00	8 000,00	0,00
		4170	Wynagrodzenia bezosobowe	5 500,00	3 500,00	-2 000,00
		4210	Zakup materiałów i wyposażenia	68 000,00	68 000,00	0,00
		4240	Zakup pomocy naukowych, dydaktycznych i książek	16 000,00	16 000,00	0,00
		4260	Zakup energii	48 000,00	48 000,00	0,00
		4270	Zakup usług remontowych	7 700,00	7 700,00	0,00
		4280	Zakup usług zdrowotnych	2 200,00	2 200,00	0,00
		4300	Zakup usług pozostałych	105 000,00	105 000,00	0,00
		4350	Zakup usług dostępu do sieci Internet	7 000,00	7 000,00	0,00
		4360	Oplaty z tytułu zakupu usług telekomunikacyjnych świadczonych w ruchomej publicznej sieci telefonicznej	12 000,00	12 000,00	0,00
		4370	Oplata z tytułu zakupu usług telekomunikacyjnych świadczonych w stacjonarnej publicznej sieci telefonicznej	8 000,00	8 000,00	0,00
		4410	Podróże służbowe krajowe	27 033,00	27 033,00	0,00
		4420	Podróże służbowe zagraniczne	500,00	500,00	0,00
		4430	Różne opłaty i składki	43 306,00	43 306,00	0,00
		4440	Odpisy na zakładowy fundusz świadczeń socjalnych	32 188,00	32 188,00	0,00
		4610	Koszty postępowania sądowego i prokuratorskiego	6 000,00	6 000,00	0,00
		4700	Szkolenia pracowników niebędących członkami korpusu służby cywilnej	15 000,00	15 000,00	0,00
	75075		Promocja jednostek samorządu terytorialnego	46 000,00	46 000,00	0,00

Dział	Rozdział	Paragraf	Treść	Stan na	Stan na	Zmiana
				dzień:28-02-12	dzień:30-03-12	Ogółem
				Ogółem	Ogółem	Ogółem
		4210	Zakup materiałów i wyposażenia	16 000,00	16 000,00	0,00
		4300	Zakup usług pozostałych	30 000,00	30 000,00	0,00
	75095		Pozostała działalność	52 666,00	52 666,00	0,00
		3030	Różne wydatki na rzecz osób fizycznych	27 666,00	27 666,00	0,00
		4100	Wynagrodzenia agencyjno-prowizyjne	25 000,00	25 000,00	0,00
751			Urzędy naczelných organów władzy państwowej, kontroli i ochrony prawa oraz sądownictwa	852,00	852,00	0,00
	75101		Urzędy naczelných organów władzy państwowej, kontroli i ochrony prawa	852,00	852,00	0,00
		4170	Wynagrodzenia bezosobowe	600,00	600,00	0,00
		4210	Zakup materiałów i wyposażenia	252,00	252,00	0,00
754			Bezpieczeństwo publiczne i ochrona przeciwpożarowa	65 153,00	66 953,00	1 800,00
	75403		Jednostki terenowe Policji	1 000,00	1 000,00	0,00
		4210	Zakup materiałów i wyposażenia	1 000,00	1 000,00	0,00
	75405		Komendy powiatowe Policji	3 000,00	3 000,00	0,00
		4210	Zakup materiałów i wyposażenia	3 000,00	3 000,00	0,00
	75412		Ochotnicze straże pożarne	55 103,00	56 903,00	1 800,00
		2360	Dotacje celowe z budżetu jednostki samorządu terytorialnego, udzielone w trybie art. 221 ustawy, na finansowanie lub dofinansowanie zadań zleconych do realizacji organizacjom prowadzącym działalność pożytku publicznego	15 500,00	15 500,00	0,00
		3030	Różne wydatki na rzecz osób fizycznych	4 500,00	4 500,00	0,00
		4110	Składki na ubezpieczenia społeczne	163,00	163,00	0,00
		4120	Składki na Fundusz Pracy	30,00	30,00	0,00
		4170	Wynagrodzenia bezosobowe	3 960,00	3 960,00	0,00
		4210	Zakup materiałów i wyposażenia	7 900,00	7 900,00	0,00
		4260	Zakup energii	8 900,00	8 900,00	0,00
		4270	Zakup usług remontowych	3 000,00	3 000,00	0,00
		4280	Zakup usług zdrowotnych	3 500,00	3 500,00	0,00
		4300	Zakup usług pozostałych	3 000,00	4 800,00	1 800,00
		4360	Opłaty z tytułu zakupu usług telekomunikacyjnych świadczonych w ruchomej publicznej sieci telefonicznej	600,00	600,00	0,00
		4430	Różne opłaty i składki	4 050,00	4 050,00	0,00
	75414		Obrona cywilna	4 500,00	4 500,00	0,00
		3020	Wydatki osobowe niezaliczone do wynagrodzeń	3 000,00	3 000,00	0,00
		4210	Zakup materiałów i wyposażenia	1 500,00	1 500,00	0,00
	75421		Zarządzanie kryzysowe	1 550,00	1 550,00	0,00
		4360	Opłaty z tytułu zakupu usług telekomunikacyjnych świadczonych w ruchomej publicznej sieci telefonicznej	1 550,00	1 550,00	0,00
757			Obsługa długu publicznego	260 000,00	260 000,00	0,00
	75702		Obsługa papierów wartościowych, kredytów i pożyczek jednostek samorządu terytorialnego	260 000,00	260 000,00	0,00
		8010	Rozliczenia z bankami związane z obsługą długu publicznego	10 000,00	10 000,00	0,00
		8110	Odsetki od samorządowych papierów wartościowych lub zaciągniętych przez jednostkę samorządu terytorialnego kredytów i pożyczek	250 000,00	250 000,00	0,00
758			Różne rozliczenia	345 652,00	345 652,00	0,00
	75818		Rezerwy ogólne i celowe	345 652,00	345 652,00	0,00
		4810	Rezerwy	345 652,00	345 652,00	0,00
801			Oświata i wychowanie	4 442 788,00	4 480 249,00	37 461,00
	80101		Szkoły podstawowe	3 156 885,00	3 182 703,00	25 818,00

Dział	Rozdział	Paragraf	Treść	Stan na	Stan na	Zmiana
				dzień:28-02-12	dzień:30-03-12	Ogółem
				Ogółem	Ogółem	Ogółem
		2310	Dotacje celowe przekazane gminie na zadania bieżące realizowane na podstawie porozumień (umów) między jednostkami samorządu terytorialnego	916,00	916,00	0,00
		3020	Wydatki osobowe niezaliczone do wynagrodzeń	129 410,00	129 410,00	0,00
		4010	Wynagrodzenia osobowe pracowników	1 936 600,00	1 958 149,00	21 549,00
		4040	Dodatkowe wynagrodzenie roczne	142 200,00	142 200,00	0,00
		4110	Składki na ubezpieczenia społeczne	370 844,00	374 550,00	3 706,00
		4120	Składki na Fundusz Pracy	52 850,00	53 380,00	530,00
		4170	Wynagrodzenia bezosobowe	4 700,00	4 700,00	0,00
		4210	Zakup materiałów i wyposażenia	122 025,00	122 025,00	0,00
		4240	Zakup pomocy naukowych, dydaktycznych i książek	3 000,00	3 000,00	0,00
		4260	Zakup energii	32 600,00	32 600,00	0,00
		4270	Zakup usług remontowych	3 000,00	3 000,00	0,00
		4280	Zakup usług zdrowotnych	4 000,00	4 000,00	0,00
		4300	Zakup usług pozostałych	42 138,00	42 138,00	0,00
		4350	Zakup usług dostępu do sieci Internet	4 500,00	4 500,00	0,00
		4360	Oplaty z tytułu zakupu usług telekomunikacyjnych świadczonych w ruchomej publicznej sieci telefonicznej	3 300,00	3 300,00	0,00
		4370	Oplata z tytułu zakupu usług telekomunikacyjnych świadczonych w stacjonarnej publicznej sieci telefonicznej.	3 100,00	3 100,00	0,00
		4410	Podróże służbowe krajowe	2 000,00	2 000,00	0,00
		4430	Różne opłaty i składki	1 500,00	1 500,00	0,00
		4440	Odpisy na zakładowy fundusz świadczeń socjalnych	137 880,00	137 880,00	0,00
		4700	Szkolenia pracowników niebędących członkami korpusu służby cywilnej	1 500,00	1 500,00	0,00
		4780	Składki na Fundusz Emerytur Pomostowych	500,00	533,00	33,00
		6050	Wydatki inwestycyjne jednostek budżetowych	158 322,00	158 322,00	0,00
	80103		Oddziały przedszkolne w szkołach podstawowych	328 740,00	330 824,00	2 084,00
		3020	Wydatki osobowe niezaliczone do wynagrodzeń	14 660,00	14 660,00	0,00
		4010	Wynagrodzenia osobowe pracowników	205 620,00	207 360,00	1 740,00
		4040	Dodatkowe wynagrodzenie roczne	14 600,00	14 600,00	0,00
		4110	Składki na ubezpieczenia społeczne	38 798,00	39 098,00	300,00
		4120	Składki na Fundusz Pracy	5 570,00	5 614,00	44,00
		4170	Wynagrodzenia bezosobowe	600,00	600,00	0,00
		4210	Zakup materiałów i wyposażenia	8 000,00	8 000,00	0,00
		4240	Zakup pomocy naukowych, dydaktycznych i książek	1 500,00	1 500,00	0,00
		4260	Zakup energii	17 700,00	17 700,00	0,00
		4280	Zakup usług zdrowotnych	900,00	900,00	0,00
		4300	Zakup usług pozostałych	6 200,00	6 200,00	0,00
		4360	Oplaty z tytułu zakupu usług telekomunikacyjnych świadczonych w ruchomej publicznej sieci telefonicznej	200,00	200,00	0,00
		4410	Podróże służbowe krajowe	400,00	400,00	0,00
		4440	Odpisy na zakładowy fundusz świadczeń socjalnych	13 892,00	13 892,00	0,00
		4700	Szkolenia pracowników niebędących członkami korpusu służby cywilnej	100,00	100,00	0,00
	80104		Przedszkola	427 530,00	430 572,00	3 042,00
		2310	Dotacje celowe przekazane gminie na zadania bieżące realizowane na podstawie porozumień (umów) między jednostkami samorządu terytorialnego	22 400,00	22 400,00	0,00
		3020	Wydatki osobowe niezaliczone do wynagrodzeń	17 145,00	17 145,00	0,00
		4010	Wynagrodzenia osobowe pracowników	257 650,00	260 190,00	2 540,00
		4040	Dodatkowe wynagrodzenie roczne	17 900,00	17 900,00	0,00
		4110	Składki na ubezpieczenia społeczne	49 247,00	49 685,00	438,00

Dział	Rozdział	Paragraf	Treść	Stan na	Stan na	Zmiana
				dzień:28-02-12	dzień:30-03-12	Ogółem
				Ogółem	Ogółem	Ogółem
		4120	Składki na Fundusz Pracy	7 110,00	7 174,00	64,00
		4170	Wynagrodzenia bezosobowe	1 200,00	1 200,00	0,00
		4210	Zakup materiałów i wyposażenia	17 850,00	17 850,00	0,00
		4240	Zakup pomocy naukowych, dydaktycznych i książek	2 000,00	2 000,00	0,00
		4260	Zakup energii	2 700,00	2 700,00	0,00
		4270	Zakup usług remontowych	5 300,00	5 300,00	0,00
		4280	Zakup usług zdrowotnych	600,00	600,00	0,00
		4300	Zakup usług pozostałych	8 740,00	8 740,00	0,00
		4360	Oplaty z tytułu zakupu usług telekomunikacyjnych świadczonych w ruchomej publicznej sieci telefonicznej	700,00	700,00	0,00
		4370	Oplata z tytułu zakupu usług telekomunikacyjnych świadczonych w stacjonarnej publicznej sieci telefonicznej.	700,00	700,00	0,00
		4410	Podróże służbowe krajowe	350,00	350,00	0,00
		4430	Różne opłaty i składki	500,00	500,00	0,00
		4440	Odpisy na zakładowy fundusz świadczeń socjalnych	15 138,00	15 138,00	0,00
		4700	Szkolenia pracowników niebędących członkami korpusu służby cywilnej	300,00	300,00	0,00
	80110		Gimnazja	9 176,00	9 176,00	0,00
		2310	Dotacje celowe przekazane gminie na zadania bieżące realizowane na podstawie porozumień (umów) między jednostkami samorządu terytorialnego	916,00	916,00	0,00
		2320	Dotacje celowe przekazane dla powiatu na zadania bieżące realizowane na podstawie porozumień (umów) między jednostkami samorządu terytorialnego	8 260,00	8 260,00	0,00
	80113		Dowożenie uczniów do szkół	365 701,00	369 770,00	4 069,00
		3020	Wydatki osobowe niezaliczone do wynagrodzeń	1 500,00	1 500,00	0,00
		4010	Wynagrodzenia osobowe pracowników	62 300,00	65 687,00	3 387,00
		4040	Dodatkowe wynagrodzenie roczne	5 100,00	5 100,00	0,00
		4110	Składki na ubezpieczenia społeczne	11 648,00	12 231,00	583,00
		4120	Składki na Fundusz Pracy	1 650,00	1 735,00	85,00
		4210	Zakup materiałów i wyposażenia	91 500,00	91 500,00	0,00
		4270	Zakup usług remontowych	13 000,00	13 000,00	0,00
		4280	Zakup usług zdrowotnych	300,00	300,00	0,00
		4300	Zakup usług pozostałych	169 024,00	169 024,00	0,00
		4360	Oplaty z tytułu zakupu usług telekomunikacyjnych świadczonych w ruchomej publicznej sieci telefonicznej	400,00	400,00	0,00
		4410	Podróże służbowe krajowe	300,00	300,00	0,00
		4430	Różne opłaty i składki	5 100,00	5 100,00	0,00
		4440	Odpisy na zakładowy fundusz świadczeń socjalnych	3 379,00	3 379,00	0,00
		4780	Składki na Fundusz Emerytur Pomostowych	500,00	514,00	14,00
	80146		Dokształcanie i doskonalenie nauczycieli	20 166,00	20 166,00	0,00
		4210	Zakup materiałów i wyposażenia	2 500,00	2 500,00	0,00
		4300	Zakup usług pozostałych	7 000,00	7 000,00	0,00
		4410	Podróże służbowe krajowe	1 466,00	1 466,00	0,00
		4700	Szkolenia pracowników niebędących członkami korpusu służby cywilnej	9 200,00	9 200,00	0,00
	80148		Stołówki szkolne i przedszkolne	133 590,00	136 038,00	2 448,00
		3020	Wydatki osobowe niezaliczone do wynagrodzeń	1 000,00	1 000,00	0,00
		4010	Wynagrodzenia osobowe pracowników	34 200,00	36 245,00	2 045,00
		4040	Dodatkowe wynagrodzenie roczne	3 700,00	3 700,00	0,00
		4110	Składki na ubezpieczenia społeczne	6 258,00	6 610,00	352,00
		4120	Składki na Fundusz Pracy	880,00	931,00	51,00

Dział	Rozdział	Paragraf	Treść	Stan na dzień:28-02-12	Stan na dzień:30-03-12	Zmiana
				Ogółem	Ogółem	Ogółem
		4210	Zakup materiałów i wyposażenia	10 700,00	10 700,00	0,00
		4220	Zakup środków żywności	62 000,00	62 000,00	0,00
		4260	Zakup energii	6 500,00	6 500,00	0,00
		4270	Zakup usług remontowych	2 200,00	2 200,00	0,00
		4280	Zakup usług zdrowotnych	500,00	500,00	0,00
		4300	Zakup usług pozostałych	2 200,00	2 200,00	0,00
		4410	Podróże służbowe krajowe	1 000,00	1 000,00	0,00
		4440	Odpisy na zakładowy fundusz świadczeń socjalnych	2 252,00	2 252,00	0,00
		4700	Szkolenia pracowników niebędących członkami korpusu służby cywilnej	200,00	200,00	0,00
	80195		Pozostała działalność	1 000,00	1 000,00	0,00
		4170	Wynagrodzenia bezosobowe	1 000,00	1 000,00	0,00
851			Ochrona zdrowia	92 735,00	94 895,00	2 160,00
	85153		Zwalczanie narkomanii	2 500,00	2 500,00	0,00
		4210	Zakup materiałów i wyposażenia	2 500,00	2 500,00	0,00
	85154		Przeciwdziałanie alkoholizmowi	90 235,00	90 235,00	0,00
		4110	Składki na ubezpieczenia społeczne	2 000,00	2 000,00	0,00
		4120	Składki na Fundusz Pracy	800,00	800,00	0,00
		4170	Wynagrodzenia bezosobowe	47 806,00	47 806,00	0,00
		4210	Zakup materiałów i wyposażenia	11 360,00	11 360,00	0,00
		4300	Zakup usług pozostałych	20 369,00	20 369,00	0,00
		4410	Podróże służbowe krajowe	1 800,00	1 800,00	0,00
		4430	Różne opłaty i składki	300,00	300,00	0,00
		4700	Szkolenia pracowników niebędących członkami korpusu służby cywilnej	5 800,00	5 800,00	0,00
	85158		Izby wytrzeźwień	0,00	2 160,00	2 160,00
		2710	Dotacja celowa na pomoc finansową udzielaną między jednostkami samorządu terytorialnego na dofinansowanie własnych zadań bieżących	0,00	2 160,00	2 160,00
852			Pomoc społeczna	3 114 010,00	3 115 114,00	1 104,00
	85201		Placówki opiekuńczo-wychowawcze	9 318,00	9 318,00	0,00
		4330	Zakup usług przez jednostki samorządu terytorialnego od innych jednostek samorządu terytorialnego	9 318,00	9 318,00	0,00
	85202		Domy pomocy społecznej	76 800,00	76 800,00	0,00
		4330	Zakup usług przez jednostki samorządu terytorialnego od innych jednostek samorządu terytorialnego	76 800,00	76 800,00	0,00
	85203		Ośrodki wsparcia	10 827,00	11 031,00	204,00
		2310	Dotacje celowe przekazane gminie na zadania bieżące realizowane na podstawie porozumień (umów) między jednostkami samorządu terytorialnego	10 827,00	11 031,00	204,00
	85204		Rodziny zastępcze	3 120,00	3 120,00	0,00
		3110	Świadczenia społeczne	3 120,00	3 120,00	0,00
	85205		Zadania w zakresie przeciwdziałania przemocy w rodzinie	11 300,00	11 300,00	0,00
		4210	Zakup materiałów i wyposażenia	500,00	500,00	0,00
		4300	Zakup usług pozostałych	7 800,00	7 800,00	0,00
		4700	Szkolenia pracowników niebędących członkami korpusu służby cywilnej	3 000,00	3 000,00	0,00
	85206		Wspieranie rodziny	0,00	18 500,00	18 500,00
		4170	Wynagrodzenia bezosobowe	0,00	18 500,00	18 500,00
	85212		Świadczenia rodzinne, świadczenia z funduszu alimentacyjnego oraz składki na ubezpieczenia emerytalne i rentowe z ubezpieczenia społecznego	2 153 753,00	2 153 753,00	0,00

Dział	Rozdział	Paragraf	Treść	Stan na	Stan na	Zmiana
				dzień:28-02-12	dzień:30-03-12	Ogółem
				Ogółem	Ogółem	Ogółem
		2910	Zwrot dotacji oraz płatności, w tym wykorzystanych niezgodnie z przeznaczeniem lub wykorzystanych z naruszeniem procedur, o których mowa w art. 184 ustawy, pobranych nienależnie lub w nadmiernej wysokości	3 266,00	3 266,00	0,00
		3110	Świadczenia społeczne	2 035 789,00	2 035 789,00	0,00
		4010	Wynagrodzenia osobowe pracowników	39 552,00	39 552,00	0,00
		4040	Dodatkowe wynagrodzenie roczne	1 925,00	1 925,00	0,00
		4110	Składki na ubezpieczenia społeczne	56 849,00	56 849,00	0,00
		4120	Składki na Fundusz Pracy	1 017,00	1 017,00	0,00
		4210	Zakup materiałów i wyposażenia	4 650,00	4 650,00	0,00
		4280	Zakup usług zdrowotnych	100,00	100,00	0,00
		4300	Zakup usług pozostałych	6 759,00	6 759,00	0,00
		4410	Podróże służbowe krajowe	500,00	500,00	0,00
		4440	Odpisy na zakładowy fundusz świadczeń socjalnych	1 126,00	1 126,00	0,00
		4560	Odsetki od dotacji wykorzystanych niezgodnie z przeznaczeniem lub pobranych w nadmiernej wysokości	220,00	220,00	0,00
		4610	Koszty postępowania sądowego i prokuratorskiego	1 000,00	1 000,00	0,00
		4700	Szkolenia pracowników niebędących członkami korpusu służby cywilnej	1 000,00	1 000,00	0,00
	85213		Składki na ubezpieczenie zdrowotne opłacane za osoby pobierające niektóre świadczenia z pomocy społecznej, niektóre świadczenia rodzinne oraz za osoby uczestniczące w zajęciach w centrum integracji społecznej.	17 353,00	17 353,00	0,00
		4130	Składki na ubezpieczenie zdrowotne	17 353,00	17 353,00	0,00
	85214		Zasiłki i pomoc w naturze oraz składki na ubezpieczenia emerytalne i rentowe	124 139,00	124 139,00	0,00
		3110	Świadczenia społeczne	122 939,00	122 939,00	0,00
		4110	Składki na ubezpieczenia społeczne	1 200,00	1 200,00	0,00
	85215		Dodatki mieszkaniowe	90 000,00	90 000,00	0,00
		3110	Świadczenia społeczne	90 000,00	90 000,00	0,00
	85216		Zasiłki stałe	97 000,00	97 000,00	0,00
		3110	Świadczenia społeczne	97 000,00	97 000,00	0,00
	85219		Ośrodki pomocy społecznej	387 920,00	369 420,00	-18 500,00
		3020	Wydatki osobowe niezaliczone do wynagrodzeń	1 200,00	1 200,00	0,00
		4010	Wynagrodzenia osobowe pracowników	261 018,00	261 018,00	0,00
		4040	Dodatkowe wynagrodzenie roczne	18 691,00	18 691,00	0,00
		4110	Składki na ubezpieczenia społeczne	51 378,00	51 378,00	0,00
		4120	Składki na Fundusz Pracy	5 896,00	5 896,00	0,00
		4170	Wynagrodzenia bezosobowe	18 500,00	0,00	-18 500,00
		4210	Zakup materiałów i wyposażenia	5 800,00	5 700,00	-100,00
		4280	Zakup usług zdrowotnych	100,00	200,00	100,00
		4300	Zakup usług pozostałych	7 800,00	7 800,00	0,00
		4410	Podróże służbowe krajowe	6 000,00	6 000,00	0,00
		4430	Różne opłaty i składki	300,00	300,00	0,00
		4440	Odpisy na zakładowy fundusz świadczeń socjalnych	5 537,00	5 537,00	0,00
		4700	Szkolenia pracowników niebędących członkami korpusu służby cywilnej	5 700,00	5 700,00	0,00
	85228		Usługi opiekuńcze i specjalistyczne usługi opiekuńcze	6 680,00	6 680,00	0,00
		4110	Składki na ubezpieczenia społeczne	920,00	920,00	0,00
		4170	Wynagrodzenia bezosobowe	5 760,00	5 760,00	0,00
	85295		Pozostała działalność	125 800,00	126 700,00	900,00
		3110	Świadczenia społeczne	125 800,00	126 700,00	900,00
854			Edukacyjna opieka wychowawcza	12 500,00	12 500,00	0,00

Dział	Rozdział	Paragraf	Treść	Stan na	Stan na	Zmiana
				dzień:28-02-12	dzień:30-03-12	Ogółem
				Ogółem	Ogółem	Ogółem
	85415		Pomoc materialna dla uczniów	12 500,00	12 500,00	0,00
		2710	Dotacja celowa na pomoc finansową udzielaną między jednostkami samorządu terytorialnego na dofinansowanie własnych zadań bieżących	5 000,00	5 000,00	0,00
		3240	Stypendia dla uczniów	7 500,00	7 500,00	0,00
900			Gospodarka komunalna i ochrona środowiska	859 361,00	874 061,00	14 700,00
	90001		Gospodarka ściekowa i ochrona wód	100 000,00	100 000,00	0,00
		4150	Dopłaty w spółkach prawa handlowego	100 000,00	100 000,00	0,00
	90002		Gospodarka odpadami	40 000,00	40 000,00	0,00
		4300	Zakup usług pozostałych	40 000,00	40 000,00	0,00
	90003		Oczyszczanie miast i wsi	147 590,00	140 790,00	-6 800,00
		2830	Dotacja celowa z budżetu na finansowanie lub dofinansowanie zadań zleconych do realizacji pozostałym jednostkom nie zaliczanym do sektora finansów publicznych	30 000,00	30 000,00	0,00
		4210	Zakup materiałów i wyposażenia	21 900,00	21 900,00	0,00
		4270	Zakup usług remontowych	6 000,00	6 000,00	0,00
		4300	Zakup usług pozostałych	13 000,00	13 000,00	0,00
		4390	Zakup usług obejmujących wykonanie ekspertyz, analiz i opinii	3 000,00	11 000,00	8 000,00
		6060	Wydatki na zakupy inwestycyjne jednostek budżetowych	73 690,00	58 890,00	-14 800,00
	90004		Utrzymanie zieleni w miastach i gminach	10 000,00	10 000,00	0,00
		4210	Zakup materiałów i wyposażenia	4 000,00	4 000,00	0,00
		4300	Zakup usług pozostałych	6 000,00	6 000,00	0,00
	90015		Oświetlenie ulic, placów i dróg	220 934,00	240 934,00	20 000,00
		4210	Zakup materiałów i wyposażenia	5 000,00	5 000,00	0,00
		4260	Zakup energii	140 000,00	140 000,00	0,00
		4270	Zakup usług remontowych	50 000,00	50 000,00	0,00
		4300	Zakup usług pozostałych	1 000,00	1 000,00	0,00
		6050	Wydatki inwestycyjne jednostek budżetowych	24 934,00	44 934,00	20 000,00
	90095		Pozostała działalność	340 837,00	342 337,00	1 500,00
		4210	Zakup materiałów i wyposażenia	8 503,00	8 503,00	0,00
		4270	Zakup usług remontowych	12 000,00	12 000,00	0,00
		4300	Zakup usług pozostałych	25 000,00	25 000,00	0,00
		4390	Zakup usług obejmujących wykonanie ekspertyz, analiz i opinii	0,00	1 500,00	1 500,00
		6010	Wydatki na zakup i objęcie akcji, wniesienie wkładów do spółek prawa handlowego oraz na uzupełnienie funduszy statutowych banków państwowych i innych instytucji finansowych	161 000,00	161 000,00	0,00
		6050	Wydatki inwestycyjne jednostek budżetowych	134 334,00	134 334,00	0,00
921			Kultura i ochrona dziedzictwa narodowego	1 158 101,00	1 958 101,00	800 000,00
	92105		Pozostałe zadania w zakresie kultury	106 650,00	106 650,00	0,00
		2360	Dotacje celowe z budżetu jednostki samorządu terytorialnego, udzielone w trybie art. 221 ustawy, na finansowanie lub dofinansowanie zadań zleconych do realizacji organizacjom prowadzącym działalność pożytku publicznego	4 000,00	4 000,00	0,00
		2830	Dotacja celowa z budżetu na finansowanie lub dofinansowanie zadań zleconych do realizacji pozostałym jednostkom nie zaliczanym do sektora finansów publicznych	7 000,00	7 000,00	0,00
		3250	Stypendia różne	7 000,00	7 000,00	0,00
		4110	Składki na ubezpieczenia społeczne	350,00	350,00	0,00
		4120	Składki na Fundusz Pracy	100,00	100,00	0,00
		4170	Wynagrodzenia bezosobowe	2 000,00	2 000,00	0,00
		4210	Zakup materiałów i wyposażenia	36 100,00	36 100,00	0,00

Dział	Rozdział	Paragraf	Treść	Stan na	Stan na	Zmiana
				dzień:28-02-12	dzień:30-03-12	Ogółem
		4300	Zakup usług pozostałych	44 600,00	44 600,00	0,00
		4430	Różne opłaty i składki	5 500,00	5 500,00	0,00
	92109		Domy i ośrodki kultury, świetlice i kluby	932 551,00	1 732 551,00	800 000,00
		4170	Wynagrodzenia bezosobowe	8 000,00	8 000,00	0,00
		4210	Zakup materiałów i wyposażenia	95 369,00	95 369,00	0,00
		4260	Zakup energii	45 000,00	45 000,00	0,00
		4270	Zakup usług remontowych	14 982,00	14 982,00	0,00
		4300	Zakup usług pozostałych	18 200,00	18 200,00	0,00
		4350	Zakup usług dostępu do sieci Internet	1 000,00	1 000,00	0,00
		6050	Wydatki inwestycyjne jednostek budżetowych	200 000,00	200 000,00	0,00
		6058	Wydatki inwestycyjne jednostek budżetowych	170 835,00	496 038,00	325 203,00
		6059	Wydatki inwestycyjne jednostek budżetowych	379 165,00	853 962,00	474 797,00
	92116		Biblioteki	32 000,00	32 000,00	0,00
		2310	Dotacje celowe przekazane gminie na zadania bieżące realizowane na podstawie porozumień (umów) między jednostkami samorządu terytorialnego	32 000,00	32 000,00	0,00
	92120		Ochrona zabytków i opieka nad zabytkami	40 000,00	40 000,00	0,00
		2720	Dotacje celowe z budżetu na finansowanie lub dofinansowanie prac remontowych i konserwatorskich obiektów zabytkowych przekazane jednostkom niezaliczanym do sektora finansów publicznych	40 000,00	40 000,00	0,00
	92195		Pozostała działalność	46 900,00	46 900,00	0,00
		4110	Składki na ubezpieczenia społeczne	800,00	800,00	0,00
		4120	Składki na Fundusz Pracy	100,00	100,00	0,00
		4170	Wynagrodzenia bezosobowe	4 000,00	4 000,00	0,00
		4210	Zakup materiałów i wyposażenia	6 000,00	6 000,00	0,00
		4270	Zakup usług remontowych	7 000,00	7 000,00	0,00
		6060	Wydatki na zakupy inwestycyjne jednostek budżetowych	29 000,00	29 000,00	0,00
926			Kultura fizyczna	326 850,00	326 850,00	0,00
	92601		Obiekty sportowe	258 500,00	258 500,00	0,00
		4210	Zakup materiałów i wyposażenia	21 000,00	21 000,00	0,00
		4260	Zakup energii	5 000,00	5 000,00	0,00
		4270	Zakup usług remontowych	3 000,00	3 000,00	0,00
		4300	Zakup usług pozostałych	28 500,00	28 500,00	0,00
		4360	Opłaty z tytułu zakupu usług telekomunikacyjnych świadczonych w ruchomej publicznej sieci telefonicznej	500,00	500,00	0,00
		4390	Zakup usług obejmujących wykonanie ekspertyz, analiz i opinii	500,00	500,00	0,00
		6050	Wydatki inwestycyjne jednostek budżetowych	200 000,00	200 000,00	0,00
	92605		Zadania w zakresie kultury fizycznej	45 000,00	45 000,00	0,00
		2360	Dotacje celowe z budżetu jednostki samorządu terytorialnego, udzielone w trybie art. 221 ustawy, na finansowanie lub dofinansowanie zadań zleconych do realizacji organizacjom prowadzącym działalność pożytku publicznego	45 000,00	45 000,00	0,00
	92695		Pozostała działalność	23 350,00	23 350,00	0,00
		4110	Składki na ubezpieczenia społeczne	1 200,00	1 200,00	0,00
		4120	Składki na Fundusz Pracy	150,00	150,00	0,00
		4170	Wynagrodzenia bezosobowe	6 000,00	6 000,00	0,00
		4210	Zakup materiałów i wyposażenia	13 000,00	13 000,00	0,00
		4300	Zakup usług pozostałych	3 000,00	3 000,00	0,00

Dział	Rozdział	Paragraf	Treść	Stan na	Stan na	Zmiana
				dzień:28-02-12	dzień:30-03-12	
				Ogółem	Ogółem	Ogółem
Razem				15 683 377,00	17 397 152,00	1 713 775,00

Załącznik nr 3
do Uchwały nr III/ /12
Rady Gminy w Chodzieży
z dnia 30 marca 2012 roku

**Przychody i rozchody
związane z finansowaniem deficytu budżetowego
w roku 2012**

Przychody, rozchody	Klasyfikacja przychodów i rozchodów	Plan	Zwiększenia	Zmniejszenia	Plan po zmianach
I Przychody		2.160.000	2.111.836	600.000	3.671.836
- przychody zaciągniętych pożyczek i kredytów na rynku krajowym	§ 952	600.000		600.000	600.000
- przychody z tytułu innych rozliczeń krajowych	§ 950	0	1.796.181		0
- nadwyżki z lat ubiegłych	§ 957	0	315.655		0
- przelewy z rachunku lokat	§ 994	1.560.000			1.560.000
II Rozchody		1.059.800	0	0	1.059.800
- spłata otrzymanych krajowych pożyczek i kredytów	§ 992	1.059.800			1.059.800
FINANSOWANIE (przychody – rozchody)		1.100.200	2.111.836	600.000	2.612.036

Plan wydatków na zadania inwestycyjne gminy na rok 2012

Dział	Rozdział	Paragraf	Treść	Stan na	Stan na	Zmiana
				dzień:28-02-12	dzień:30-03-12	Ogółem
				Ogółem	Ogółem	Ogółem
010			Rolnictwo i łowiectwo	100 000,00	100 000,00	0,00
	01010		Infrastruktura wodociągowa i sanitacyjna wsi	100 000,00	100 000,00	0,00
		6010	Wydatki na zakup i objęcie akcji, wniesienie wkładów do spółek prawa handlowego oraz na uzupełnienie funduszy statutowych banków państwowych i innych instytucji finansowych	100 000,00	100 000,00	0,00
			MWiK - wniesienie wkładu do spółki	100 000,00	100 000,00	0,00
600			Transport i łączność	1 833 659,00	2 692 659,00	859 000,00
	60014		Drogi publiczne powiatowe	200 000,00	200 000,00	0,00
		6300	Dotacja celowa na pomoc finansową udzielaną między jednostkami samorządu terytorialnego na dofinansowanie własnych zadań inwestycyjnych i zakupów inwestycyjnych	200 000,00	200 000,00	0,00
			Milcz - remont ciągu pieszego	50 000,00	50 000,00	0,00
			Podanin - budowa drogi dojazdowej do Zakładu EUROPOL-MEBLE SA	150 000,00	150 000,00	0,00
	60016		Drogi publiczne gminne	1 633 659,00	2 492 659,00	859 000,00
		6050	Wydatki inwestycyjne jednostek budżetowych	1 613 000,00	2 472 000,00	859 000,00
			Budowa drogi gminnej - Zacharzyn, Konstanynowo	1 050 000,00	1 050 000,00	0,00
			Milcz - budowa drogi (k/nowobudowanej świetlicy)	35 000,00	35 000,00	0,00
			Podanin - przebudowa drogi dojazdowej do gruntów rolnych	0,00	250 000,00	250 000,00
			Rataje, ul. Skryta - budowa drogi	180 000,00	601 000,00	421 000,00
			Stróżewo - budowa parkingu	20 000,00	175 000,00	155 000,00
			Strzelce - budowa drogi (dz. 1/7 k/ Zakładu Rolnego)	328 000,00	361 000,00	33 000,00
		6660	Zwroty dotacji oraz płatności, w tym wykorzystanych niezgodnie z przeznaczeniem lub wydatków a naruszeniem procedur o których mowa w art. 184 ustawy pobranych nienależnie lub w nadmiernej wysokości dotyczących wydatków majątkowych	20 659,00	20 659,00	0,00
			Zwrot niewykorzystanych środków z dotacji	20 659,00	20 659,00	0,00
700			Gospodarka mieszkaniowa	195 000,00	195 000,00	0,00
	70005		Gospodarka gruntami i nieruchomościami	195 000,00	195 000,00	0,00
		6060	Wydatki na zakupy inwestycyjne jednostek budżetowych	195 000,00	195 000,00	0,00
			Zakup działek w Ratajach	20 000,00	20 000,00	0,00
			Zakup gruntów	75 000,00	75 000,00	0,00
			Zakup gruntu w Podaninie	100 000,00	100 000,00	0,00
801			Oświata i wychowanie	158 322,00	158 322,00	0,00
	80101		Szkoły podstawowe	158 322,00	158 322,00	0,00
		6050	Wydatki inwestycyjne jednostek budżetowych	158 322,00	158 322,00	0,00
			Dach na budynku Szkoły Podstawowej w Olesnicy	140 000,00	140 000,00	0,00
			Modernizacja budynku szkolnego - Stróżewo	7 250,00	7 250,00	0,00
			Monitoring wizyjny - SP_Oleśnica	3 691,00	3 691,00	0,00
			Monitoring wizyjny - SP_Strzelce	7 381,00	7 381,00	0,00
900			Gospodarka komunalna i ochrona środowiska	393 958,00	399 158,00	5 200,00
	90003		Oczyszczanie miast i wsi	73 690,00	58 890,00	-14 800,00

Dział	Rozdział	Paragraf	Treść	Stan na	Stan na	Zmiana
				dzień:28-02-12	dzień:30-03-12	Ogółem
				Ogółem	Ogółem	Ogółem
		6060	Wydatki na zakupy inwestycyjne jednostek budżetowych	73 690,00	58 890,00	-14 800,00
			Nietuszkowo - zakup traktorka ogrodowego z oprzyrządowaniem	13 690,00	13 690,00	0,00
			Zakup samochodu	60 000,00	45 200,00	-14 800,00
	90015		Oświetlenie ulic, placów i dróg	24 934,00	44 934,00	20 000,00
		6050	Wydatki inwestycyjne jednostek budżetowych	24 934,00	44 934,00	20 000,00
			Rataje - oświetlenie drogowe (ul. Jeziorna, Łąkowa, Kwiatowa i Makowa)	24 934,00	24 934,00	0,00
			Studzieniec - oświetlenie drogowe (sąsiedztwo ul. Miodowej)	0,00	20 000,00	20 000,00
	90095		Pozostała działalność	295 334,00	295 334,00	0,00
		6010	Wydatki na zakup i objęcie akcji, wniesienie wkładów do spółek prawa handlowego oraz na uzupełnienie funduszy statutowych banków państwowych i innych instytucji finansowych	161 000,00	161 000,00	0,00
			Budowa Zakładu Zagospodarowania Odpadów Nowe-Toniszewo-Kopaszyn - wniesienie wkładu do spółki MSOK Sp. zo.o. Wągrowiec	161 000,00	161 000,00	0,00
		6050	Wydatki inwestycyjne jednostek budżetowych	134 334,00	134 334,00	0,00
			Budowa przydomowej oczyszczalni - Podanin 44	16 500,00	16 500,00	0,00
			Nietuszkowo - budowa wieży widokowej	100 000,00	100 000,00	0,00
			Zacharzyn - budowa sceny	17 834,00	17 834,00	0,00
921			Kultura i ochrona dziedzictwa narodowego	779 000,00	1 579 000,00	800 000,00
	92109		Domy i ośrodki kultury, świetlice i kluby	750 000,00	1 550 000,00	800 000,00
		6050	Wydatki inwestycyjne jednostek budżetowych	200 000,00	200 000,00	0,00
			Modernizacja sali wiejskiej w Strzelcach	200 000,00	200 000,00	0,00
		6058	Wydatki inwestycyjne jednostek budżetowych	170 835,00	496 038,00	325 203,00
			Budowa wiejskiego klubu kultury w Milczu	170 835,00	496 038,00	325 203,00
		6059	Wydatki inwestycyjne jednostek budżetowych	379 165,00	853 962,00	474 797,00
			Budowa wiejskiego klubu kultury w Milczu	379 165,00	853 962,00	474 797,00
	92195		Pozostała działalność	29 000,00	29 000,00	0,00
		6060	Wydatki na zakupy inwestycyjne jednostek budżetowych	29 000,00	29 000,00	0,00
			Zacharzyn - plac zabaw	29 000,00	29 000,00	0,00
926			Kultura fizyczna	200 000,00	200 000,00	0,00
	92601		Obiekty sportowe	200 000,00	200 000,00	0,00
		6050	Wydatki inwestycyjne jednostek budżetowych	200 000,00	200 000,00	0,00
			Budowa kompleksu boisk wielofunkcyjnych na terenie gminy Chodzież	200 000,00	200 000,00	0,00
Razem				3 659 939,00	5 324 139,00	1 664 200,00

Dochody i wydatki związane z realizacją zadań z zakresu administracji rządowej zleconych gminie i innych zadań zleconych ustawami w 2012 r.

1. Dotacje na realizację zadań z zakresu administracji rządowej

Dział	Rozdział	Paragraf	Treść	Stan na	Stan na	Zmiana
				dzień:28-02-12	dzień:30-03-12	
				Zlecone	Zlecone	Zlecone
750			Administracja publiczna	50 500,00	50 500,00	0,00
	75011		Urzędy wojewódzkie	50 500,00	50 500,00	0,00
		2010	Dotacje celowe otrzymane z budżetu państwa na realizację zadań bieżących z zakresu administracji rządowej oraz innych zadań zleconych gminie (związkom gmin) ustawami	50 500,00	50 500,00	0,00
751			Urzędy naczelných organów władzy państwowej, kontroli i ochrony prawa oraz sądownictwa	852,00	852,00	0,00
	75101		Urzędy naczelných organów władzy państwowej, kontroli i ochrony prawa	852,00	852,00	0,00
		2010	Dotacje celowe otrzymane z budżetu państwa na realizację zadań bieżących z zakresu administracji rządowej oraz innych zadań zleconych gminie (związkom gmin) ustawami	852,00	852,00	0,00
852			Pomoc społeczna	2 163 834,00	2 164 734,00	900,00
	85212		Świadczenia rodzinne, świadczenia z funduszu alimentacyjnego oraz składki na ubezpieczenia emerytalne i rentowe z ubezpieczenia społecznego	2 149 267,00	2 149 267,00	0,00
		2010	Dotacje celowe otrzymane z budżetu państwa na realizację zadań bieżących z zakresu administracji rządowej oraz innych zadań zleconych gminie (związkom gmin) ustawami	2 149 267,00	2 149 267,00	0,00
	85213		Składki na ubezpieczenie zdrowotne opłacane za osoby pobierające niektóre świadczenia z pomocy społecznej, niektóre świadczenia rodzinne oraz za osoby uczestniczące w zajęciach w centrum integracji społecznej.	8 267,00	8 267,00	0,00
		2010	Dotacje celowe otrzymane z budżetu państwa na realizację zadań bieżących z zakresu administracji rządowej oraz innych zadań zleconych gminie (związkom gmin) ustawami	8 267,00	8 267,00	0,00
	85295		Pozostała działalność	6 300,00	7 200,00	900,00
		2010	Dotacje celowe otrzymane z budżetu państwa na realizację zadań zleconych gminie (związkom gmin) ustawami	6 300,00	7 200,00	900,00
Razem				2 215 186,00	2 216 086,00	900,00

2. Wydatki na realizację zadań z zakresu administracji rządowej na rok 2012

Dział	Rozdział	Paragraf	Treść	Stan na	Stan na	Zmiana
				dzień:28-02-12	dzień:30-03-12	Zmiana
				Zlecone	Zlecone	Zlecone
750			Administracja publiczna	50 500,00	50 500,00	0,00
	75011		Urzędy wojewódzkie	50 500,00	50 500,00	0,00
		4010	Wynagrodzenia osobowe pracowników	39 700,00	39 700,00	0,00
		4040	Dodatkowe wynagrodzenie roczne	2 500,00	2 500,00	0,00
		4110	Składki na ubezpieczenia społeczne	6 500,00	6 500,00	0,00
		4120	Składki na Fundusz Pracy	800,00	800,00	0,00
		4440	Odpisy na zakładowy fundusz świadczeń socjalnych	1 000,00	1 000,00	0,00
751			Urzędy naczelnych organów władzy państwowej, kontroli i ochrony prawa oraz sądownictwa	852,00	852,00	0,00
	75101		Urzędy naczelnych organów władzy państwowej, kontroli i ochrony prawa	852,00	852,00	0,00
		4170	Wynagrodzenia bezosobowe	600,00	600,00	0,00
		4210	Zakup materiałów i wyposażenia	252,00	252,00	0,00
852			Pomoc społeczna	2 163 834,00	2 164 734,00	900,00
	85212		Świadczenia rodzinne, świadczenia z funduszu alimentacyjnego oraz składki na ubezpieczenia emerytalne i rentowe z ubezpieczenia społecznego	2 149 267,00	2 149 267,00	0,00
		3110	Świadczenia społeczne	2 035 789,00	2 035 789,00	0,00
		4010	Wynagrodzenia osobowe pracowników	39 552,00	39 552,00	0,00
		4040	Dodatkowe wynagrodzenie roczne	1 925,00	1 925,00	0,00
		4110	Składki na ubezpieczenia społeczne	56 849,00	56 849,00	0,00
		4120	Składki na Fundusz Pracy	1 017,00	1 017,00	0,00
		4210	Zakup materiałów i wyposażenia	4 650,00	4 650,00	0,00
		4280	Zakup usług zdrowotnych	100,00	100,00	0,00
		4300	Zakup usług pozostałych	6 759,00	6 759,00	0,00
		4410	Podróże służbowe krajowe	500,00	500,00	0,00
		4440	Odpisy na zakładowy fundusz świadczeń socjalnych	1 126,00	1 126,00	0,00
		4700	Szkolenia pracowników niebędących członkami korpusu służby cywilnej	1 000,00	1 000,00	0,00
	85213		Składki na ubezpieczenie zdrowotne opłacane za osoby pobierające niektóre świadczenia z pomocy społecznej, niektóre świadczenia rodzinne oraz za osoby uczestniczące w zajęciach w centrum Integracji społecznej.	8 267,00	8 267,00	0,00
		4130	Składki na ubezpieczenie zdrowotne	8 267,00	8 267,00	0,00
	85295		Pozostała działalność	6 300,00	7 200,00	900,00
		3110	Świadczenia społeczne	6 300,00	7 200,00	900,00
Razem				2 215 186,00	2 216 086,00	900,00

Dochody i wydatki związane z realizacją zadań jednostek samorządu terytorialnego

1. Dotacje celowe otrzymane z budżetu państwa i wydatki nimi finansowane związane z realizacją zadań własnych bieżących

Dział	Rozdział	Treść	DOCHODY		Dział	Rozdział	WYDATKI	
			§	kwota			§	kwota
852		Pomoc społeczna		217 384,00	852			217 384,00
	85213	Zasiłki i pomoc w naturze oraz składki na ubezpieczenia emerytalne i rentowe		7 269,00		85213		7 269,00
		ubezpieczenie zdrowotne opłacane z pomocy społecznej za osoby pobierające zasiłki stałe	2030	7 269,00		4130		7 269,00
	85214	Zasiłki i pomoc w naturze oraz składki na ubezpieczenia emerytalne i wypłata zasiłków okresowych	2030	44 439,00		85214		44 439,00
		wypłata zasiłków stałych	2030	44 439,00		3110		44 439,00
	85216	Zasiłki rodzinne, pielęgnacyjne i wychowawcze		77 600,00		85216		77 600,00
		wypłata zasiłków stałych	2030	77 600,00		3110		77 600,00
	85219	Ośrodki pomocy społecznej		51 576,00		85219		51 576,00
		dofinansowanie kosztów utrzymania ośrodka pomocy społecznej	2030	51 576,00		4010		37 000,00
						4110		13 576,00
						4210		1 000,00
	85295	Pozostała działalność		36 500,00		85295		36 500,00
		dofinansowanie realizacji programu wieloletniego "Pomoc państwa w zakresie dożywiania	2030	36 500,00		3110		36 500,00
		Razem		217 384,00			x	217 384,00

2. Dotacje celowe otrzymane z budżetu państwa i wydatki nimi finansowane związane z realizacją zadań własnych majątkowych

Dział	Rozdział	Treść	DOCHODY		Dział	Rozdział	WYDATKI	
			§	kwota			§	kwota
600		Transport i łączność		300 312,00	600			300 312,00
	60016	Drogi publiczne gminne		300 312,00		60016		300 312,00
		dofinansowanie w ramach programu wieloletniego pn "Narodowy program przebudowy dróg lokalnych 2008-2011" realizacji zadania pn "Budowa drogi gminnej relacji Zacharyn -Konstantynowo na terenie gminy Chodzież"	6330	300 312,00		6050		300 312,00
		Razem		300 312,00			x	300 312,00

3. Dochody i wydatki na zadania realizowane w drodze umów i porozumień między jst.

Dział	Rozdział	Treść	DOCHODY		Dział	Rozdział	WYDATKI	
			§	kwota			§	kwota
600		Transport i łączność		125 000,00	600			125 000,00
	60016	Drogi publiczne gminne		125 000,00		60016		125 000,00
		dotacja celowa ze środków budżetu Województwa Wielkopolskiego na dofinansowanie budowy dróg dojazdowych do gruntów rolnych - Podanin	6300	125 000,00		6050		125 000,00
801		Oświata i wychowanie		68 000,00	801			68 000,00
	80113	Dowożenie uczniów do szkół		68 000,00		80113		68 000,00
		dotacja celowa otrzymana z tytułu pomocy finansowej udzielanej między jednostkami samorządu terytorialnego na dofinansowanie kosztów dowozu uczniów z terenu gminy do Gimnazjum w Ratajach	2710	68 000,00		4300		68 000,00
		Razem		193 000,00			x	193 000,00

Planowane kwoty dotacji udzielane z budżetu
jednostki samorządu terytorialnego w 2012 r.

1. Dotacje dla jednostek sektora finansów publicznych, w tym:

a. dotacje przedmiotowe

b. dotacje podmiotowe

c. dotacje celowe związane z realizacją zadań jednostki samorządu terytorialnego

Dział	Rozdział	§	Treść	Plan	zwiększenia	zmniejszenia	Plan po zmianach
800			Transport i łączność	200 000,00	0,00	0,00	200 000,00
	60014		Drogi publiczne powiatowe	200 000,00	0,00	0,00	200 000,00
		6300	Dotacja celowa na pomoc finansową udzielaną między jednostkami samorządu terytorialnego na dofinansowanie własnych zadań inwestycyjnych i zakupów inwestycyjnych	200 000,00			200 000,00
			<i>Dotacja dla Powiatu Chodzieskiego na dofinansowanie budowy chodnika w Miłczu</i>	50 000,00			
			<i>Dotacja dla Powiatu Chodzieskiego na dofinansowanie budowy drogi w Podaninie</i>	150 000,00			
801			Oświata i wychowanie	32 492,00	0,00	0,00	32 492,00
	80101		Szkoły podstawowe	916,00	0,00	0,00	916,00
		2310	Dotacje celowe przekazane gminie na zadania bieżące realizowane na podstawie porozumień (umów) między jednostkami samorządu terytorialnego	916,00			916,00
			<i>Dotacja dla gminy Miejskiej w Chodzieży w zakresie realizacji zadań własnych Gminy dotyczących pokrycia kosztów organizacji i funkcjonowania pozaszkolnego zielonoświątkowego punktu katechetycznego</i>				
	80104		Przedszkola	22 400,00	0,00	0,00	22 400,00
		2310	Dotacje celowe przekazane gminie na zadania bieżące realizowane na podstawie porozumień (umów) między jednostkami samorządu terytorialnego	22 400,00	0,00	0,00	22 400,00
			<i>Dotacja dla Gminy w Pile w zakresie realizacji zadań własnych Gminy dotyczących pokrycia kosztów ponoszonych za uczniów będących mieszkańcami gminy a uczęszczających do przedszkola znajdującego się na terenie innej gminy, z budżetu której to jednostki samorządowej przekazywana jest dotacja na rzecz przedszkola</i>	4 800,00			4 800,00
			<i>Dotacja dla Gminy w Chodzieży w zakresie realizacji zadań własnych Gminy dotyczących pokrycia kosztów ponoszonych za uczniów będących mieszkańcami gminy a uczęszczających do przedszkola znajdującego się na terenie innej gminy, z budżetu której to jednostki samorządowej przekazywana jest dotacja na rzecz przedszkola</i>	17 600,00			17 600,00
	80110		Gimnazja	9 176,00	0,00	0,00	9 176,00
		2310	Dotacje celowe przekazane gminie na zadania bieżące realizowane na podstawie porozumień (umów) między jednostkami samorządu terytorialnego	916,00			916,00
			<i>Dotacja dla gminy Miejskiej w Chodzieży w zakresie realizacji zadań własnych Gminy dotyczących pokrycia kosztów organizacji i funkcjonowania pozaszkolnego zielonoświątkowego punktu katechetycznego</i>				
		2320	Dotacje celowe dla powiatu na zadania bieżące realizowane na podstawie porozumień (umów) między j.s.t.	8 260,00			8 260,00
			<i>Dotacja celowa dla Powiatu Chodzieskiego z przeznaczeniem na przeprowadzenie remontów w ZSL-G w Ratajach</i>				
851			Ochrona zdrowia	0,00	2 160,00	0,00	2 160,00
	85158		Izby wytrzeźwień	0,00	2 160,00	0,00	2 160,00
		2710	Dotacja celowa na pomoc finansową udzielaną między j.s.t. na dofinansowanie własnych zadań bieżących	0,00	2 160,00		2 160,00
			<i>Pomoc finansowa dla gminy Pila z przeznaczeniem na prowadzenie profilaktyki w Ośrodku Profilaktyki i Rozwiązywania Problemów Alkoholowych w Pile dla osób nietrzeźwych dowożonych z terenu Gminy Chodzież.</i>				
852			Pomoc społeczna	10 827,00	204,00	0,00	11 031,00
	85203		Ośrodki wsparcia	10 827,00	204,00	0,00	11 031,00
		2310	Dotacje celowe przekazane gminie na zadania bieżące realizowane na podstawie porozumień (umów) między jednostkami samorządu terytorialnego	10 827,00	204,00		11 031,00
			<i>Dotacja dla miasta Chodzież z przeznaczeniem na pokrycie kosztów rehabilitacji dzieci z terenu Gminy Chodzież w Ośrodku Diennej Aktywności dla Dzieci Niepełnosprawnych</i>				
854			Edukacyjna opieka wychowawcza	5 000,00	0,00	0,00	5 000,00
	85415		Pomoc materialna dla uczniów	5 000,00	0,00	0,00	5 000,00
		2710	Dotacja celowa na pomoc finansową udzielaną między j.s.t. na dofinansowanie własnych zadań bieżących	5 000,00			5 000,00
			<i>Pomoc finansowa dla Powiatu Chodzieskiego na wypłatę stypendiów za wyniki w nauce lub osiągnięcia sportowe uczniów gminy Chodzież uczących się w gimnazjum w ZSL-G w Ratajach</i>				
921			Kultura i ochrona dziedzictwa narodowego	32 000,00	0,00	0,00	32 000,00
	92116		Biblioteki	32 000,00	0,00	0,00	32 000,00
		2310	Dotacje celowe przekazane gminie na zadania bieżące realizowane na podstawie porozumień (umów) między jednostkami samorządu terytorialnego	32 000,00			32 000,00
			<i>Dotacja dla gminy Miejskiej w Chodzieży w zakresie realizacji zadań własnych Gminy dotyczących prowadzenia biblioteki gminnej</i>				
Razem				280 319,00	2 364,00	0,00	282 683,00

2. Dotacje dla jednostek spoza sektora finansów publicznych, w tym:

a. dotacje przedmiotowe

b. dotacje podmiotowe

c. dotacje celowe związane z realizacją zadań jednostki samorządu terytorialnego

Dział	Rozdział	Par	Treść	Plan	zwiększenia	zmniejszenia	Plan po zmianach
010			Rolnictwo i łowiectwo	5 000,00	0,00	0,00	5 000,00
	01009		Spółki wodne	5 000,00	0,00	0,00	5 000,00
		2830	Dotacja celowa z budżetu na finansowanie lub dofinansowanie zadań zleconych do realizacji pozostałym jednostkom niezaliczanym do sektora finansów publicznych	5 000,00	0,00	0,00	5 000,00
			<i>Dotacja na dofinansowanie zadań z prawa wodnego - konserwacja rowów melioracyjnych</i>				
754			Bezpieczeństwo publiczne i ochrona przeciwpożarowa	15 500,00	0,00	0,00	15 500,00
	75412		Ochotnicze straże pożarne	15 500,00	0,00	0,00	15 500,00
		2820	Dotacja celowa z budżetu na finansowanie lub dofinansowanie zadań zleconych do realizacji siołarzystwom	15 500,00	0,00	0,00	15 500,00
			<i>Dotacja na dofinansowanie zadań z zakresu ochrony przeciwpożarowej - zakup sprzętu i wyposażenia</i>				
			OSP Miłcz	7 500,00			7 500,00
			OSP Stróżewo	8 000,00			8 000,00
900			Gospodarka komunalna i ochrona środowiska	30 000,00	0,00	0,00	30 000,00
	90003		Oczyszczanie miast i wsi	30 000,00	0,00	0,00	30 000,00
		2830	Dotacja celowa z budżetu na finansowanie lub dofinansowanie zadań zleconych do realizacji pozostałym jednostkom niezaliczanym do sektora finansów publicznych	30 000,00	0,00	0,00	30 000,00
			<i>Dotacja na dofinansowanie zadań z zakresu ochrony środowiska - przydomowe oczyszczalnie</i>				
921			Kultura i ochrona dziedzictwa narodowego	51 000,00	0,00	0,00	51 000,00
	92105		Pozostałe zadania w zakresie kultury	11 000,00	0,00	0,00	11 000,00
		2360	Dotacje celowe z budżetu jednostki samorządu terytorialnego, udzielone w trybie art. 221 ustawy, na finansowanie lub dofinansowanie zadań zleconych do realizacji organizacjom prowadzącym działalność pożytku publicznego	4 000,00	0,00	0,00	4 000,00
			<i>Dotacja na dofinansowanie zadań z zakresu kultury - organizacja półkolonii dla dzieci</i>				
		2830	Dotacja celowa z budżetu na finansowanie lub dofinansowanie zadań zleconych do realizacji pozostałym jednostkom nie zaliczanym do sektora finansów publicznych	7 000,00	0,00	0,00	7 000,00
			<i>Dotacja na dofinansowanie zadań publicznych w ramach inicjatyw lokalnych</i>				
	92120		Ochrona zabytków i opieka nad zabytkami	40 000,00	0,00	0,00	40 000,00
		2720	Dotacja celowa z budżetu na finansowanie lub dofinansowanie prac remontowych i konserwatorskich obiektów zabytkowych przekazane jednostkom niezaliczanym do sektora finansów publicznych	40 000,00	0,00	0,00	40 000,00
			<i>Dotacja na dofinansowanie prac remontowych i konserwatorskich obiektów zabytkowych</i>				
926			Kultura fizyczna	45 000,00	0,00	0,00	45 000,00
	92605		Zadania w zakresie kultury fizycznej i sportu	45 000,00	0,00	0,00	45 000,00
		2360	Dotacje celowe z budżetu jednostki samorządu terytorialnego, udzielone w trybie art. 221 ustawy, na finansowanie lub dofinansowanie zadań zleconych do realizacji organizacjom prowadzącym działalność pożytku publicznego	45 000,00	0,00	0,00	45 000,00
			<i>Dotacja na dofinansowanie zadań z zakresu kultury fizycznej i sportu</i>				
Razem				146 500,00	0,00	0,00	146 500,00

**Uzasadnienie
do Uchwały Nr III/ 112
Rady Gminy Chodzież
z dnia 30 marca 2012 roku**

w sprawie zmiany budżetu gminy w roku 2012.

W uchwale zwiększa się plan dochodów o kwotę: 201.939 zł, plan wydatków o kwotę: 1.713.775 zł oraz deficyt o kwotę: 1.511.836 zł, w tym:

Dochody ulegają zmianie w następujących działach:

- **w dziale 600 – Transport i łączność** – zwiększa się plan dochodów o kwotę: 125.000 zł, zmiana dotyczy wprowadzenia środków na dofinansowanie budowy dróg dojazdowych do pól w Podaninie – możliwe uzyskanie dofinansowania w wysokości nie wyższej niż 90% całkowitych kosztów zadania (zgodnie z podpisaną umową nr 2/2012 z Województwem Wielkopolskim z dnia 29 lutego 2012 r.);
- **w dziale 852 – Pomoc społeczna** – zwiększa się plan dochodów o kwotę: 900 zł, zmiana dotyczy wprowadzenia środków dotacji celowej na realizację zadań z zakresu administracji rządowej - realizację rządowego programu wspierania niektórych osób pobierających świadczenie pielęgnacyjne (zgodnie z pismem Wojewody Wielkopolskiego FB-I.3111.28.2012.9 z dnia 13-03-2012 r.);
- **w dziale 900 – Gospodarka komunalna i ochrona środowiska** – zwiększa się plan dochodów o kwotę: 76.039 zł, zmiana dotyczy wprowadzenia środków finansowego wsparcia z Funduszu Dopłat na realizację przedsięwzięć polegających na zmianie sposobu użytkowania zaplecza sali wiejskiej w Stróżewie 65A i budynku gospodarczego w Strzelcach 10 w wyniku których powstaną 2 lokale socjalne (zadania realizowane są w ramach środków niewygasających z upływem 2011 roku).

Wydatki ulegają zmianie w następujących działach:

- **w dziale 600 – Transport i łączność** – zwiększa się plan wydatków o kwotę: 859.000 zł, zmiana dotyczy wprowadzenia środków na realizację zadania pn. „Podanin – przebudowa drogi dojazdowej do gruntów rolnych” w kwocie: 250.000 zł oraz zwiększania nakładów na zadania dotyczące:
 - budowy drogi w Ratajach, ul. Skryta – 421.000 zł;
 - budowy parkingu w Stróżewie – 155.000 zł;
 - budowy drogi w Strzelcach k/Zakładu Rolnego – 33.000 zł.
- **w dziale 750 – Administracja publiczna** – zmniejsza się plan wydatków o kwotę: 2.450 zł, zmiana związana jest z wycofaniem środków na opłacenie wynagrodzenia za dostarczenie decyzji podatkowych – nie zlecano wykonania usługi;
- **w dziale 754 – Bezpieczeństwo publiczne i ochrona przeciwpożarowa** – zwiększa się plan wydatków o kwotę: 1.800 zł, zmiana dotyczy wprowadzenia środków na opłacenie kosztów szkolenia członków OSP;
- **w dziale 801 – Oświata i wychowanie** – zwiększa się plan wydatków o kwotę: 37.461 zł, zmiana związana jest ze zwiększeniem środków wynagrodzenia i pochodne od wynagrodzeń dla pracowników obsługi w jednostkach oświatowych:
 - SP_Strzelce w kwocie: 10.819 zł
 - SP_Oleśnica w kwocie: 5.819 zł

- ZSP_Stróżewo w kwocie: 9.480 zł

oraz nauczycieli w związku ze zwiększeniem o 6 godzin od marca 2012 r. arkusza organizacyjnego w związku z objęciem ucznia nauczaniem indywidualnym - 11.343 zł (SP_Oleśnica);

- **w dziale 851 – Ochrona zdrowia** – zwiększa się plan wydatków o kwotę: 2.160 zł, zmiana dotyczy wprowadzenia środków pomocy finansowej na dofinansowanie własnych zadań bieżących gminy związanych z prowadzeniem profilaktyki w Ośrodku Profilaktyki i Rozwiązywania Problemów Alkoholowych w Pile dla osób nietrzeźwych dowożonych z terenu gminy;
- **w dziale 852 – Pomoc społeczna** – zwiększa się plan wydatków o kwotę: 1.104 zł, zmiana dotyczy zwiększenia środków dotacji dla miasta Chodzież w kwocie: 204 zł na pokrycie kosztów rehabilitacji dzieci niepełnosprawnych z ternu gminy (*przyjęcie dodatkowego dziecka*) oraz środków na realizację zadań z zakresu administracji rządowej - realizację rządowego programu wspierania niektórych osób pobierających świadczenie pielęgnacyjne w kwocie: 900 zł; pozostałe zmiany to przesunięcia między §§ wydatków w ramach posiadanych środków;
- **w dziale 900 – Gospodarka komunalna i ochrona środowiska** – zwiększa się plan wydatków o kwotę: 14.700 zł z przeznaczeniem na wykonanie monitoringu wysypiska (8.000 zł), pokrycie kosztów związanych z wydaniem opinii w sprawie zalania gruntów (1.500 zł) oraz na realizację nowego zadania pn. „Studzieniec – oświetlenie drogowe (sąsiedztwo ul. Miodowej)” w kwocie: 20.000 zł (*dokumentacja*); umniejszeniu natomiast uległy nakłady w kwocie: 14.800 zł przeznaczone na zakup samochodu (*wystąpiły mniejsze niż przewidywano koszty nabycia*);
- **w dziale 921 – Kultura i ochrona dziedzictwa narodowego** – zwiększa się plan wydatków o kwotę: 800.000 zł z przeznaczeniem na realizację zadania pn. „Budowa wiejskiego klubu kultury w Milczu” – w roku 2011 wykonawca nie skorzystał z możliwości wystawienia faktury częściowej stąd zwiększenie nakładów w roku bieżącym.

**Uchwała Nr III/ /12
Rady Gminy Chodzież
z dnia 30 marca 2012 r.**

**w sprawie zmiany Wieloletniej Prognozy Finansowej Gminy Chodzież na lata
2012-2018**

Na podstawie art. 18 ust. 2 pkt 15 ustawy z dnia 8 marca 1990 r. o samorządzie gminnym (Dz.U. z 2001 r., Nr 142, poz. 1591 ze zm.) oraz art. 226, 227, 228, 230 ust.6 ustawy z dnia 27 sierpnia 2009 r. o finansach publicznych (Dz.U. z 2009 r., Nr 157, poz.1240 ze zm.) w związku z art. 121 ust 8 oraz art. 122 ust. 2 i 3 ustawy z dnia 27 sierpnia 2009 roku Przepisy wprowadzające ustawę o finansach publicznych (Dz.U. z 2009 r., Nr 157, poz.1241 ze zm.) Rada Gminy w Chodzieży uchwala, co następuje:

- § 1. Wprowadza się zmiany w Wieloletniej Prognozie Finansowej Gminy Chodzież uchwalonej w dniu 29 grudnia 2011 r. Uchwałą Nr XV/103/11 Rady Gminy Chodzież:
- 1) Załącznik nr 1 do Uchwały Nr XV/103/11 Rady Gminy Chodzież z dnia 29 grudnia 2011 r. otrzymuje brzmienie załącznika nr 1 do niniejszej uchwały.
 - 2) Załącznik nr 2 do Uchwały Nr XV/103/11 Rady Gminy Chodzież z dnia 29 grudnia 2011 r. otrzymuje brzmienie załącznika nr 2 do niniejszej uchwały.
 - 3) Załącznik nr 3 do Uchwały Nr XV/103/11 Rady Gminy Chodzież z dnia 29 grudnia 2011 r. otrzymuje brzmienie załącznika nr 3 do niniejszej uchwały
- § 2. Wykonanie uchwały powierza się Wójtowi Gminy Chodzież.
- § 3. Uchwała wchodzi w życie z dniem podjęcia.

Wyszczególnienie		Rok 2012	Rok 2013	Rok 2014	Rok 2015	Rok 2016	Rok 2017	Rok 2018
13	Kwota długu ^[10] w tym:	3 105 000,00	2 313 000,00	1 670 000,00	1 154 000,00	680 000,00	296 000,00	0,00
a	łączna kwota wyłączeń z art. 243 ust. 3 pkt 1 ufp oraz z art. 170 ust. 3 surp ^[11]	0,00	0,00	0,00	0,00	0,00	0,00	0,00
b	kwota wyłączeń z art. 243 ust. 3 pkt 1 ufp oraz z art. 170 ust. 3 surp przypadająca na dany rok budżetowy	0,00	0,00	0,00	0,00	0,00	0,00	0,00
14	Kwota zobowiązań związku współtworzonego przez jednostki samorządu terytorialnego do spłaty w danym roku budżetowym podlegające doliczeniu zgodnie z art. 244 ufp ^[12]	0,00	0,00	0,00	0,00	0,00	0,00	0,00
15.	Planowana łączna kwota spłaty zobowiązań ^[13]	0,09	0,06	0,05	0,04	0,04	0,03	0,02
a	Maksymalny dopuszczalny wskaźnik spłaty z art. 243 ufp ^[14]	0,16	0,13	0,13	0,15	0,17	0,15	0,13
16	Spełnienie wskaźnika spłaty z art. 243 ufp po uwzględnieniu art. 244 ufp ^[15]	Zgodny z art. 243 ufp/niezgodny z art. 243**	Zgodny z art. 243 ufp/niezgodny z art. 243**	Zgodny z art. 243 ufp/niezgodny z art. 243**	Zgodny z art. 243 ufp/niezgodny z art. 243**	Zgodny z art. 243 ufp/niezgodny z art. 243**	Zgodny z art. 243 ufp/niezgodny z art. 243**	Zgodny z art. 243 ufp/niezgodny z art. 243**
17	Spółnata zadłużenia/dochody ogółem (7-13a +2c -2d):1 - max 15% z art. 169 surp ^[16]	8,93%	6,45%	5,12%	3,98%	3,58%	2,81%	2,04%
18	Zadłużenie/dochody ogółem (13 -13a):1 - max 60% z art. 170 surp ^[17]	21,00%	15,53%	11,17%	7,60%	4,58%	2,00%	0,00%
19	Wydatki bieżące razem (2 + 7b)	12 073 013,00	12 213 197,00	12 464 363,00	12 735 580,00	13 017 492,00	13 312 727,00	13 618 815,00
20	Wydatki ogółem (10+19)	17 397 152,00	14 104 319,00	14 307 666,00	14 672 116,00	14 363 926,00	14 400 173,00	14 687 285,00
21	Wynik budżetu (1 - 20)	-2 612 036,00	792 000,00	643 000,00	516 000,00	474 000,00	384 000,00	296 000,00
22	Przychody budżetu	3 671 836,00	0,00	0,00	0,00	0,00	0,00	0,00
23	Rozchody budżetu (7a+8)	1 059 800,00	792 000,00	643 000,00	516 000,00	474 000,00	384 000,00	296 000,00
24	Sposób finansowania spłaty długu (kwota powinna być zgodna z kwotą wykazaną w poz. 7a), z tego:	1 059 800,00	792 000,00	643 000,00	516 000,00	474 000,00	384 000,00	296 000,00
a	nadwyżka z lat ubiegłych							
b	wolne środki							
c	przychody z tytułu kredytów, pożyczek, obligacji							
d	przychody z prywatyzacji							
e	przychody ze spłaty udziałowych pożyczek							
f	nadwyżka bieżąca	1 059 800,00	792 000,00	643 000,00	516 000,00	474 000,00	384 000,00	296 000,00
	Przeznaczenie nadwyżki wykonanej w poszczególnych latach objętych prognozą:							

* Kwoty w poz.: 1, 1a, 1c, 2, 2c, 2d, 7, 7a, 7b, 11, 13, 13a, 14, 15 oraz 16 (komórki oznaczone kolorem niebieskim) należy wykazać w całym okresie, na który zaciągnięto oraz planuje się zaciągnąć zobowiązania.
** powinna zostać spełniona zależność odnośnie lewej strony wzoru po uwzględnieniu poz. 14 w stosunku do prawej strony wzoru - niewłaściwe skreślić

^[1] pozycja 1 jest sumą pozycji 1a+1b.

^[2] poz. 2 nie musi być sumą podpozycji. Pozycja powinna zawierać też spłatę zobowiązań wymagalnych z lat ubiegłych stanowiących wydatki bieżące, o ile takie powstały

^[3] w tej pozycji należy wykazać wynagrodzenie ze wszystkich tytułów, a nie tylko wynagrodzenia ze stosunku o pracę.

^[4] za wydatki związane z funkcjonowaniem organów JST proponuje się uznać wydatki klasyfikowane w rozdziałach 75017-75020, 75022-75023

^[5] kwota wykazana w tej pozycji musi być zgodna z kwotą wykazaną w załączniku przedsięwzięć

^[6] inne przychody w tej pozycji to: prywatyzacja, zwrot do budżetu od innych podmiotów udzielonych pożyczek.

^[7] pozycja powinna zawierać też spłatę zobowiązań wymagalnych z lat ubiegłych stanowiących wydatki majątkowe, o ile takie powstały.

^[8] wszystkie kredyty i pożyczki oraz emitowane papiery wartościowe, z wyjątkiem art. 89 ust. 1 pkt 1 ufp.

^[9] wynik finansowy budżetu jest odmienną pozycją niż wynik budżetu w tradycyjnym rozumieniu (dochody- wydatki), gdyż do wyniku finansowego budżetu włączono także przychody i rozchody

^[10] w pozycji tej należy podać łączną kwotę długu na koniec roku budżetowego z wszystkich tytułów dłużnych i elementów wpływów dłużnych i elementów wpływających na dług m.in. zobowiązania wymagalne, umorzenia pożyczek, zmiany kursowe. Natomiast w objaśnieniach należałoby wykazać m.in. kwotę umorzeń pożyczek otrzymanych przez JST, zmianę kwoty długu na skutek różnic kursowych.

^[11] Skrot sulp oznacza usławę z dnia 30 czerwca 2005 r. o finansach publicznych (Dz.U. Nr 249, poz. 2104 ze zm.).

^[12] w pozycji podaje się kwotę, o której mowa w art. 244 ufp.

^[13] w pozycji tej pokazuje się wartość wynikającą z obliczeń przeprowadzonych dla lewej strony wzoru, określonego w art. 243 ufp.

^[14] w pozycji tej pokazuje się wartość wynikającą z obliczeń przeprowadzonych dla prawej strony wzoru, o którym mowa w art. 243 ufp.

^[15] w pozycji 16 należy wyliczyć lewą stronę wzoru z uwzględnieniem pozycji 14 i porównać z prawą stroną wzoru wyliczoną w poz. 15, co pozwoli określić czy został spełniony warunek art. 243 ufp

^[16] poz. 17-18 są wypełniane tylko do roku 2013 włącznie.

^[17] w pozycjach 17 i 18 nie uwzględnia się zobowiązań związku współtworzonego przez jednostkę samorządu terytorialnego


Lp.	Wyszczególnienie	Rok 2012	Rok 2013	Rok 2014	Rok 2015	Rok 2016	Rok 2017	Rok 2018
13	Kwota długu ^[10] w km:	-600 000,00	-360 000,00	-120 000,00				
a	łącznie kwota włączeń z art. 243 ust. 3 pkt 1 ufp oraz z art. 170 ust. 3 sufp ^[11]	0,00	0,00	0,00	0,00	0,00	0,00	0,00
b	kwota włączeń z art. 243 ust. 3 pkt 1 ufp oraz z art. 170 ust. 3 sufp przypadająca na dany rok budżetowy	0,00	0,00	0,00	0,00	0,00	0,00	0,00
14	Kwota zobowiązań związku współtworzonego przez istniejące podlegające do spłaty w danym roku budżetowym podlegające doliczeniu zgodnie z art. 244 ufp ^[12]	0,00	0,00	0,00	0,00	0,00	0,00	0,00
15.	Planowana łączna kwota spłaty zobowiązań ^[13]	0,00	-0,02	-0,02	-0,01	0,00	0,00	0,00
a	Maksymalny dopuszczalny wskaźnik spłaty z art. 243 ufp ^[14]	0,00	-0,01	-0,01	0,00	0,01	0,01	-0,02
16	Spełnienie wskaźnika spłaty z art. 243 ufp do uwzględnieniu art. 244 ufp ^[15]	Zgodny z art. 243 ufp/niezgodny z art. 243**	Zgodny z art. 243 ufp/niezgodny z art. 243**	Zgodny z art. 243 ufp/niezgodny z art. 243**	Zgodny z art. 243 ufp/niezgodny z art. 243**	Zgodny z art. 243 ufp/niezgodny z art. 243**	Zgodny z art. 243 ufp/niezgodny z art. 243**	Zgodny z art. 243 ufp/niezgodny z art. 243**
17	Spłata zadłużenia/dochody ogółem (7-13a+2c -2d):1) - max 15% z art. 169 sufp ^[16]	0,00	-0,02	-0,02	-0,01	0,00	0,00	0,00
18	Zadłużenie/dochody ogółem (13 -13a):1) - max 60% z art. 170 sufp ^[17]	-0,05	-0,02	-0,01	0,00	0,00	0,00	0,00
19	Wydatki bieżące razem (2 + 7b)	265 692,00	183 584,00	-695 650,00	224 305,00	233 756,00	240 708,00	247 867,00
20	Wydatki ogółem (10+19)	2 060 373,00	240 000,00	240 000,00	120 000,00	0,00	0,00	0,00
21	Wynik budżetu (1 - 20)	-1 511 836,00	-240 000,00	-240 000,00	-120 000,00	0,00	0,00	0,00
22	Przychody budżetu	1 511 836,00	0,00	0,00	0,00	0,00	0,00	0,00
23	Rozchody budżetu (7a+8)	0,00	-240 000,00	-240 000,00	-120 000,00	0,00	0,00	0,00
24	Sposób finansowania spłaty długu (kwota powinna być zgodna z kwotą wykazaną w poz. 7a), z tego:	0,00	-240 000,00	-240 000,00	-120 000,00	0,00	0,00	0,00
a	nadwyżka z lat ubiegłych	0,00	0,00	0,00	0,00	0,00	0,00	0,00
b	wolne środki	0,00	0,00	0,00	0,00	0,00	0,00	0,00
c	przychody z tytułu kredytów, pożyczek, obligacji	0,00	0,00	0,00	0,00	0,00	0,00	0,00
d	przychody z prywatyzacji	0,00	0,00	0,00	0,00	0,00	0,00	0,00
e	przychody ze spłaty udzielonych pożyczek	0,00	0,00	0,00	0,00	0,00	0,00	0,00
f	nadwyżka bieżąca	0,00	-240 000,00	-240 000,00	-120 000,00	0,00	0,00	0,00
	Przeznaczenie nadwyżki wykonanej w poszczególnych latach objętych prognozą:							

* Kwoty w poz.: 1, 1a, 1c, 2, 2c, 2d, 7, 7a, 7b, 11, 13, 13a, 14, 15 oraz 16 (komórki oznaczone kolorem niebieskim) należy wykazać w całym okresie, na który zaciągnięto oraz planuje się zaciągnąć zobowiązania.

** powinna zostać spełniona zależność odnośnie lewej strony wzoru po uwzględnieniu poz. 14 w slosunku do prawej strony wzoru - niewłaściwe skreślić

TABELA NR 1

Prognoza kształtowania się łącznej kwoty długu publicznego Gminy Chodzież na rok 2012 i lata kolejne															
A. Zobowiązania zaciągnięte	Planiowany stan - zaciągnięcia na dzień 31.12.2011 rok	2012		2013		2014		2015		2016		2017		2018	
		Do spłaty	Stan zadłu. Na 31.12.	Do spłaty	Stan zadł. 31.12.	Do spłaty	Stan zadł. Na 31.12.	Do spłaty	Stan zadł. Na 31.12.	Do spłaty	Stan zadł. Na 31.12.	Do spłaty	Stan zadł. Na 31.12.	Do spłaty	Stan zadł. Na 31.12.
I. Rozbudowa Zespołu Szkół Licealnych Gimnazjalnych w Ratajach Kredyt komercyjny / rok 2006	K 140 000	140 000	0	0	0	0	0	0	0	0	0	0	0	0	0
	O 3 500														
	R 140 000	143 500	0	0	0	0	0	0	0	0	0	0	0	0	0
II. Rekrutacja techniczna i biologiczna nieczynnego akwadukta odpadów komunalnych w Kamieńcu Pożyczka z WFOŚiGW / rok 2009	K 111 800	111 800	0	0	0	0	0	0	0	0	0	0	0	0	0
	O 2 609														
	R 111 800	114 409	0	0	0	0	0	0	0	0	0	0	0	0	0
III. Zacharym - budowa boiska "Moję boisko-ORLIK 2012" Kredyt / rok 2008	K 16 000	16 000	0	0	0	0	0	0	0	0	0	0	0	0	0
	O 160														
	R 16 000	16 160	0	0	0	0	0	0	0	0	0	0	0	0	0
IV. Konsultynkowa Zacharym - kredyty 2010	K 579 000	276 000	403 000	127 000	127 000	127 000	127 000	127 000	127 000	127 000	127 000	127 000	127 000	127 000	127 000
	O 34 415	34 415		17 855	17 855		2 720								
	R 679 000	310 415	403 000	293 855	127 000	129 720	132 000	132 000	132 000	132 000	132 000	132 000	132 000	132 000	132 000
V. Rataje - przedłużenie drogi granicznej (ul. Jedynka) - kredyty 2010	K 518 000	166 055	486 000	158 135	354 000	354 000	150 215	222 000	142 295	90 000	92 510	0	0	0	0
	O 2 600 000	384 000	2 216 000	384 000	1 832 000	1 448 000	384 000	1 448 000	384 000	680 000	384 000	384 000	384 000	296 000	296 000
	R 2 500 000	531 200	2 216 000	508 160	1 832 000	1 448 000	101 120	1 448 000	78 080	55 040	55 040	32 000	32 000	9 040	9 040
VI. Budowa obwodnicy pomędzy miejscowościami Połanin i Pielonki - kredyty 2011	K 4 164 800	1 059 800	3 105 000	792 000	2 313 000	2 313 000	643 000	1 670 000	516 000	1 054 000	439 040	416 000	416 000	296 000	296 000
	O 221 939	0	168 150	168 150	0	122 055	0	88 375	0	57 550	0	32 000	0	9 040	9 040
	R 4 164 800	1 281 739	3 105 000	960 150	2 313 000	2 313 000	765 055	1 670 000	604 375	1 154 000	531 550	416 000	416 000	305 040	305 040
RAZEM	K 0	0	0	0	0	0	0	0	0	0	0	0	0	0	0
	O 0	38 061	0	0	0	0	0	0	0	0	0	0	0	0	0
	R 0	38 061	0	0	0	0	0	0	0	0	0	0	0	0	0
VII. Kredyt na sfinansowanie inwestycji pokrycie występującego w ciągu roku przebiegu deficytu - kredyty komercyjny, pożyczka	K 0	0	0	0	0	0	0	0	0	0	0	0	0	0	0
	O 38 061														
	R 0	38 061	0	0	0	0	0	0	0	0	0	0	0	0	0
OGÓLEM A+B	K 4 164 800	1 059 800	3 105 000	792 000	2 313 000	2 313 000	543 000	1 670 000	516 000	1 154 000	474 000	384 000	384 000	296 000	296 000
	O 260 000	0	168 150	168 150	0	122 055	0	88 375	0	57 550	0	32 000	0	9 040	9 040
	R 4 164 800	1 319 800	3 105 000	960 150	2 313 000	2 313 000	765 055	1 670 000	604 375	1 154 000	531 550	416 000	416 000	305 040	305 040
C. poręczenia i gwarancje	K 0	0	0	0	0	0	0	0	0	0	0	0	0	0	0
	O 0	0	0	0	0	0	0	0	0	0	0	0	0	0	0
	R 0	0	0	0	0	0	0	0	0	0	0	0	0	0	0
D. zobowiązania krótkoterminowe	K 0	0	0	0	0	0	0	0	0	0	0	0	0	0	0
	O 0	0	0	0	0	0	0	0	0	0	0	0	0	0	0
	R 0	0	0	0	0	0	0	0	0	0	0	0	0	0	0
OGÓLEM A+B+C+D	K 4 164 800	1 319 800	3 105 000	960 150	2 313 000	2 313 000	765 055	1 670 000	604 375	1 154 000	531 550	416 000	416 000	305 040	305 040



OBJAŚNIENIA przyjętych wartości

Do opracowania WPF wykorzystano dane historyczne dotyczące wykonania dochodów i wydatków za lata 2008-2010, bieżące dane związane z realizacją budżetu, założenia makroekonomiczne przyjęte w WPPF, informacje o faktach dotyczących gospodarki finansowej, a także wiedzę o planowanych zamierzeniach wynikających z różnych dokumentów obowiązujących na terenie gminy.

Wieloletnia Prognoza Finansowa Gminy Chodzież została uchwalona na lata 2012 – 2018 w związku z wydłużoną splatą planowanych do zaciągnięcia kredytów czy pożyczek.

Planowanie wartości dochodów i wydatków w poszczególnych latach zwłaszcza odległych w czasie zmniejsza realizm przyjmowanych kwot, uznając więc że planowanie wzrostów bez wiedzy o założeniach makroekonomicznych obarczone jest dużym ryzykiem błędu w wielu przypadkach kwoty zostały przyjęte do prognozy na poziomie roku 2012.

Wartości przyjęte w WPF w zakresie dochodów:

Prognozując dochody na kolejne lata dokonano ich podziału na grupy, tj. dotacje celowe otrzymane z budżetu państwa na realizację zadań bieżących z zakresu administracji rządowej oraz innych zadań zleconych gminie ustawami

– dochody te na rok 2012 przyjęto zgodnie z otrzymanym pismem Wojewody Wielkopolskiego nr FB.I-2.3110-9/11 z dnia 21 października 2011 roku – w kwocie: 2.208.034 zł oraz zgodnie z otrzymanym pismem z Krajowego Biura Wyborczego nr DPL 3101-22/11 z dnia 19 października 2011 roku w kwocie: 852 zł. Na kolejne lata natomiast dochody te ustalono na niezmiennym poziomie;

- 1) dotacje celowe otrzymane z budżetu państwa na realizację własnych zadań bieżących gmin
– dochody te na rok 2012 przyjęto zgodnie z otrzymanym pismem Wojewody Wielkopolskiego nr FB.I-2.3110-9/11 z dnia 21 października 2011 roku – w kwocie: 180.884 zł. Na kolejne lata przyjęto wskaźnik zmniejszenia otrzymywanych dotacji o 10% do roku 2015 włącznie, natomiast od roku 2016 przyjęto stałą wysokość dotacji. Takie założenie związane jest z malejącym dofinansowaniem zadań własnych z budżetu państwa;
- 2) udziały w podatku dochodowym od osób fizycznych (PIT) – na rok 2012 wysokość wpływów z podatku została przyjęta zgodnie z pismem Ministra Finansów nr ST3/4820/17/2011 z dnia 7 października 2011 roku w kwocie: 2.290.855 zł, tj. 37,26% udziału. Kalkulując wielkości udziałów na lata następne przyjęto założenie mniej optymistyczne niż wynikające z założeń makroekonomicznych przyjętych do WPPF, tj. wzrost tych wielkości o stopień inflacji (2012 – 2,5%; 2013 – 2,5%; 2014 – 2,5%; 2015 – 2,6%; 2016 – 2,7%; 2018 – 2,5%);
- 3) subwencja ogólna - roczna planowana kwota subwencji ogólnej na 2012 rok dla Gminy Chodzież wynosi:

- część oświatowa	2.715.859 zł
- część wyrównawcza	1.740.145 zł
➤ kwota podstawowa	831.445 zł
➤ kwota uzupełniająca	908.700 zł
- część równoważąca	20.714 zł

W związku z przewidywanym wzrostem liczby uczniów uczących się w gminie subwencja oświatowa wykazuje tendencję wzrostową – poza wzrostem liczby uczniów przyjęto wzrost kwoty subwencji na jednego ucznia o 3%. Od roku 2016 kwota subwencji pozostaje na niezmiennym poziomie, gdyż trudno jest przewidzieć sytuację gminy na tak odległy okres.

Kwota subwencji wyrównawczej na rok 2012 oraz równoważącej w stosunku do roku 2011 wzrosła jednak na kolejne lata prognozowany jest spadek wielkości subwencji na o 10% a od 2017 roku w związku z odległym okresem przyjmuje się stałą kwotę subwencji;

- 4) udziały w podatkach pobieranych przez urzędy skarbowe – gmina nie ma wpływu na kształtowanie się tych wielkości stąd przyjęto plan na kolejne lata na podstawie przewidywanego wykonania roku bieżącego i utrzymano te wielkości na stałym poziomie;
- 5) wpływy z podatków lokalnych od osób fizycznych i prawnych - prognozując te wpływy przyjęto wskaźnik inflacji.

Dochody z podatku rolnego zależą głównie od średniej cena skupu żyta za okres pierwszych trzech kwartałów 2011 r. poprzedzającego rok podatkowy, ogłoszonej w komunikacie prezesa GUS.

Dochody z podatku leśnego zależą głównie od wysokości stawki na dany rok ustalonej na podstawie średniej ceny sprzedaży drewna, obliczonej według średniej ceny drewna uzyskanej przez nadleśnictwa za pierwsze trzy kwartały roku poprzedzającego rok podatkowy, ogłoszonej w komunikacie prezesa GUS.

Rada Gminy może podjąć uchwałę w sprawie obniżenia ceny 1q żyta oraz ceny 1m³ drewna. Na etapie projektu na rok 2012 Rada Gminy nie podjęła uchwały w tej sprawie.

- 6) dochody ze sprzedaży majątku zostały zaplanowane zgodnie z obowiązującymi umowami oraz planowanym do sprzedaży terenem przeznaczonym pod zabudowę mieszkaniową – jednorodzinna i wielorodzinna zgodnie z podjętą Uchwałą Nr VII/41/10 Rady Gminy w Chodzieży w sprawie studium uwarunkowań i kierunków zagospodarowania przestrzennego.

Gmina posiada grunty położone w obrębie wsi Rataje, które obecnie (do 2014 roku) są przedmiotem dzierżawy na cele rolne. W roku 2012 planuje się uchwalenie planu miejscowego zagospodarowania terenu i wyposażenie tego terenu w urządzenia infrastruktury technicznej. Tak przygotowane działki budowlane będą udostępnione potencjalnym nabywcom w latach 2013-2014.

ROK 2013

Przeprowadzono kalkulację planowanych do sprzedaży w 2012 roku, 15 działek w Ratajach o powierzchni ok. 1000 m² po 60 zł/1 m² – pod zabudowę jednorodzinna (900.000 zł)

Dodatkowo w roku 2013 gmina uzyska wpływy z tytułu spłaty rat za zbyte w latach wcześniejszych nieruchomości (działki budowlane, budynki mieszkalne) – planowany dochód z tego tytułu zgodnie z postanowieniami umowy wynosi: 4.800 zł oraz 4.000 zł za zbyte grunty rolne.

ROK 2014

Przeprowadzono kalkulację planowanych do sprzedaży w 2014 roku, 10 działek w Ratajach o powierzchni ok. 1000 m² po 70 zł/1 m² – pod zabudowę jednorodzinna (700.000 zł).

Dodatkowo podobnie jak w roku 2013 gmina uzyska wpływy z tytułu spłaty rat za zbyte w latach wcześniejszych nieruchomości (działki budowlane, budynki mieszkalne) – planowany dochód z tego tytułu zgodnie z postanowieniami umowy wynosi: 4.150 zł oraz 4.000 zł za zbyte grunty rolne.

ROK 2015

Przeprowadzono kalkulację planowanego do sprzedaży w 2015 roku, terenu w Ratajach pod zabudowę wielorodzinna (teren o powierzchni 10.000 m² po 40 zł/1 m² – 400.000 zł).

Dochody z tytułu spłaty rat za zbyte w latach wcześniejszych nieruchomości kształtują się w wysokości: 3.790zł

ROK 2016

Dochody z tytułu spłaty rat za zbyte w latach wcześniejszych nieruchomości przypadające na rok 2016 wynoszą: 1.000 zł.

ROK 2017

Dochody z tytułu spłaty rat za zbyte w latach wcześniejszych nieruchomości przypadające na rok 2016 wynoszą: 1.000 zł.

ROK 2018

Dochody z tytułu spłaty rat za zbyte w latach wcześniejszych nieruchomości przypadające na rok 2016 wynoszą: 1.000 zł.

Na lata następne nie zostały zaplanowane dochody majątkowe gdyż trudno jest przewidzieć zdarzenia gospodarcze na tak odległy okres.

- 9) wpływy z dzierżawy m.in. lokali użytkowych, mieszkalnych, gruntów wchodzących w skład gminnego zasobu nieruchomości – na rok 2012 przyjęto w kwocie: 54.751 zł, planowane kwoty wynikają z zawartych umów z najemcami (dzierżawcami) oraz są zgodne z:

- Zarządzeniem Nr 45/2007 Wójta Gminy Chodzież z dnia 27 czerwca 2007 roku w sprawie ustalenia wysokości stawek czynszu za lokale mieszkalne oraz lokale socjalne (*stawka czynszu została ustalona za 1 m² powierzchni użytkowej*);
- Uchwałą Nr VIII/59/09 Rady Gminy w Chodzieży z dnia 29 grudnia 2009 roku w sprawie zasad najmu oraz ustalania opłat za lokale użytkowe (*stawka czynszu została ustalona za 1 m² powierzchni użytkowej – waloryzacja następować będzie corocznie po opublikowaniu wskaźnika inflacji*);
- Uchwałą Nr VI/37/2000 Rady Gminy w Chodzieży z dnia 17 sierpnia 2000 roku w sprawie ustalenia wysokości stawek za dzierżawę gruntów wchodzących w skład mienia komunalnego na terenie gminy Chodzież;

W kolejnych latach przewiduje się (co wynika również z zawartych umów) wzrost dochodów z najmu i dzierżawy o stopień inflacji poza wynajmem sali w GOK w Ratajach gdzie przyjmuje się wpływy na stałym poziomie.

- 10) wpływy z usług za wykorzystanie mediów podczas wynajmu sali w GOK w Ratajach – na lata kolejne zostały zwiększone o stopień inflacji.
- 11) wpływy za wyżywienie dzieci w przedszkolu wysokości: 62.000 zł (*na podstawie Zarządzenia Nr 10/2011 Dyrektora ZSP w Strózewie z dnia 1 września 2011 roku w sprawie ustalenia zasad korzystania ze stołówki przedszkolnej w Przedszkolu w Strózewie*) – na lata kolejne zostały zwiększone o stopień inflacji.
- 12) wpływy z tytułu pomocy finansowej udzielanej z powiatu chodzieskiego z przeznaczeniem na dowozy uczniów do gimnazjum w Ratajach w wysokości: 68.000 zł (*zgodnie z Uchwałą Nr X/81/2011 Rady Powiatu Chodzieskiego z dnia 26 października 2011 roku w sprawie udzielenia pomocy finansowej Gminie Chodzież na częściowe pokrycie kosztów dowozu młodzieży do Gimnazjum w Zespole Szkół Licealno-Gimnazjalnych im. J. Wybickiego w Ratajach oraz porozumienia z dnia 23 czerwca 2005 r., ze zmianami*) – na lata kolejne zostały zwiększone o stopień inflacji;
- 13) na niezmienionym poziomie w latach 2012 do 2018 pozostawione zostały wpływy z tytułu:
 - czynszu dzierżawnego za dzierżawę obwodów łowieckich polnych wydzierżawionych przez Starostę Chodzieskiego (*plan ustalony na podstawie przewidywanego wykonania roku 2011*);
 - opłat rocznych za użytkowanie wieczyste nieruchomości gruntowych – zgodnie z podpisanymi umowami;
 - wpływów z tytułu administrowania cmentarzem komunalnym (*tzw. pokładne*). Wysokość zaplanowanych środków została ustalona na poziomie przewidywanego wykonania roku 2011, stawki opłaty za miejsca pogrzebowe zostały ustalone na podstawie Zarządzenia Nr 41/2004 Wójta Gminy Chodzież z dnia 15 września 2004 roku w sprawie ustalenia opłat cmentarnych na cmentarzach komunalnych na terenie gminy Chodzież oraz korzystanie z domu pogrzebowego w Strózewie i Milczu.
 - wpływów z usług (*ksero, usług pocztowych, ze zwrotów kosztów utrzymania porządku w budynku wspólnoty itp.*) - prognoza na kolejne lata ustalona została na poziomie przewidywanego wykonania w roku 2011;
 - wpływów z opłat od posiadania psów - prognoza na kolejne lata ustalona została na poziomie przewidywanego wykonania w roku 2011;
 - z opłaty skarbowej, eksploatacyjnej, wpływów z opłat za zezwolenia na sprzedaż alkoholu - prognoza na kolejne lata ustalona została na poziomie przewidywanego wykonania w roku 2011;
 - odsetek od nie terminowych wpłat podatków i opłat – plan utrzymany na poziomie roku 2011 (*w związku ze zmianą klasyfikacji – brak rozdziału 75647 – prognozowane wpływy przyjęto w rozdziałach 75615 oraz 75616*);
 - odsetek od środków na rachunku bankowym;
 - wpływów z różnych dochodów tj. wynagrodzenie dla płatnika zaliczki na podatek dochodowy od osób fizycznych (920 zł);
 - planowane wpływy z opłat za świadczenia udzielane przez przedszkola – 6.000 zł (*na podstawie Uchwały Nr III/9/11 Rady Gminy Chodzież z dnia 25 marca 2011 roku*) – na kolejne lata przyjmuje się wpływy na stałym poziomie;

- dochodów należnych JST z tytułu realizacji zadań z zakresu administracji rządowej oraz innych zadań zleconych ustawami;
- wpływów związanych z gromadzeniem środków z opłat i kar za korzystanie ze środowiska;
- wpływów z opłaty produktowej;

Zmiany planu dochodów ujęte w uchwale budżetowej w roku 2011 (na dzień 30-03-2012) nie mają wpływu na wzrost prognozowanych dochodów w kolejnych latach – zmiany dotyczą głównie otrzymanych dotacji i środków na realizację zadań majątkowych (501.351 zł) oraz zadań bieżących (43.700 zł) a także zwrotu wydatków z lat ubiegłych – świadczeń (3.486 zł).

Wartości przyjęte w WPF w zakresie wydatków:

Planowane wydatki na rok 2012 są zgodne z wielkościami przedstawionymi w projekcie uchwały budżetowej.

W kolejnych latach przyjęto wzrost wydatków bieżących (bez odsetek i prowizji od kredytów i pożyczek) o 2%, z tym że w roku 2014 doliczona została dodatkowo kwota realizowanego przedsięwzięcia dotyczącego rekultywacji zamkniętego składowiska odpadów komunalnych w Kamionce, w tym:

- 1) wydatków związanych funkcjonowaniem organów JST o stopień inflacji, tj. w roku 2013 – 2,5%; w roku 2014 – 2,5%; w roku 2015 – 2,6%; w roku 2016 – 2,7%; w roku 2017 – 2,6%; w roku 2018 o 2,5%;
- 2) wynagrodzeń i składek od nich naliczanych - przyjęto średni wzrost wynagrodzeń o ok. 3% (w tym zwiększenie wynagrodzeń dla nauczycieli o 3,8% od miesiąca września 2012 roku).

Po wprowadzeniu zmian w planie finansowym wydatków bieżących nastąpił ich wzrost – zwiększenie dotyczy w szczególności zwiększenia planu wydatków na wynagrodzenia i pochodne w związku z wprowadzeniem dodatkowych środków na wypłatę nagród jubileuszowych, wzrostu składki rentowej oraz wzrostu wynagrodzeń obsługi w jednostkach oświatowych. Zwiększenie dotyczy również dotacji udzielanych w związku z realizacją zadań gminy (ODA, punkt katechetyczny, przedszkola, izba wytrzeźwień), środków na wypłatę stypendiów dla osób zajmujących się twórczością artystyczną oraz kosztów postępowania egzekucyjnego wobec dłużników alimentacyjnych itp..

Środki wprowadzone na prace dodatkowe związane z rekultywacją składowiska odpadów (10.603 zł) oraz wielkości dotacji otrzymanych na realizację określonych zadań bieżących nie mają wpływu na ustalenie limitu wydatków w kolejnych latach (47.186 zł).

Wydatki objęte limitem zgodnie z art. 226 ust.4 ufp dotyczą:

WYDATKÓW BIEŻĄCYCH

- zgodnie z zawartą umową z Wolters Kluwer Polska Sp. z o.o. Gmina Chodzież zobowiązała się do ponoszenia kosztów opieki autorskiej nad programem „LEX dla Samorządu Terytorialnego on-line” – umowa została zawarta w celu uzyskania bieżącego dostępu do aktualnej bazy przepisów prawnych; płatności zostały zaplanowane w równych kwotach na rok 2011, 2012, 2013 w wysokości: 9.873 zł (łącznie: 29.619 zł);

- zgodnie z decyzją Starosty Chodzieskiego dotyczącą zamknięcia składowiska odpadów w Kamionce, Gmina Chodzież została zobowiązana w określony technicznie sposób do zamknięcia składowiska zgodnie z załączonym harmonogramem działań związanych z rekultywacją składowiska, czyli przywróceniem wartości przyrodniczych terenu. Do wykonania zadania pozostał III etap związany z rekultywacją biologiczną, tj. zadarnianie wierzchołki składowiska, posadzenie drzew i krzewów – prace powinny zostać zakończone do 31 grudnia 2014 roku.

W roku 2012 wprowadzono dodatkowo na to zadanie kwotę 10.603 zł w związku z koniecznością wykonania odprowadzenia wody i umocnienia skarpy w celu odprowadzenia wody z czaszy wysypiska.

WYDATKÓW MAJĄTKOWYCH

Do realizacji w budżecie Gminy Chodzież na kolejne lata zostały przewidziane zadania pn.:

- 1) „Budowa wiejskiego klubu kultury w Milczu” realizowanego zgodnie ze złożonym wnioskiem o przyznanie pomocy finansowej w ramach działania „Odnowa i rozwój wsi” objętego Programem Rozwoju Obszarów Wiejskich na lata 2007-2013. Głównym celem operacji jest wzrost aktywności kulturalnej oraz wzrost integracji mieszkańców sołectwa Milcz. Budynek ma powstać od podstaw. W całości przeznaczony będzie na potrzeby wiejskiego klubu kultury. Maksymalny poziom dofinansowania to 75% kosztów kwalifikowanych – wnioskowana kwota pomocy to 496.038 zł. Przewiduje się limity wydatków w roku 2011 w kwocie: 800.000 zł oraz w roku 2012 w wysokości 550.000 zł. **Łączne nakłady na realizację zadania zwiększono o kwotę 124,34 zł na pokrycie kosztów odbioru technicznego przyłącza wodociągowego oraz zużycia wody, które poniesiono w roku 2011. Na rok 2012 zwiększono limit wydatków o kwotę: 800.000 zł w związku z brakiem rozliczeń w roku poprzednim.**
- 2) „Rataje – Wiejski Ośrodek Kultury z centrum konferencyjnym” planowanego do realizacji w ramach działania „Odnowa i rozwój wsi” objętego Programem Rozwoju Obszarów Wiejskich na lata 2007-2013. Głównym celem operacji jest wzrost aktywności kulturalnej oraz wzrost integracji mieszkańców sołectwa Rataje. Budynek ma powstać od podstaw. W całości przeznaczony będzie na potrzeby wiejskiego klubu kultury. Przewiduje się limity wydatków w roku 2011 w kwocie: 28.500 zł, w roku 2013 w kwocie: 600.000 zł oraz w roku 2014 w wysokości 700.000 zł. W przypadku nie otrzymania dofinansowania zadanie nie zostanie zrealizowane. **Łączne nakłady zmniejszyły się w związku z niższymi kosztami poniesionymi w roku 2011, tj. 27.921 zł o kwotę: 579 zł**
- 3) „Budowa kompleksu boisk wielofunkcyjnych na terenie gminy Chodzież” planowanego do realizacji w ramach działania „Odnowa i rozwój wsi” objętego Programem Rozwoju Obszarów Wiejskich na lata 2007-2013. Głównym celem operacji jest stworzenie bazy sportowej dla mieszkańców gminy aby rozwijać i propagować aktywne spędzanie wolnego czasu dzieci, młodzieży jak również dorosłych mieszkańców sołectw. W ramach zadania ma powstać 5 boisk wielofunkcyjnych (*boisko do gry w piłkę ręczną, nożną, siatkową i koszykową wraz z możliwością gry w tenisa ziemnego*) na terenie miejscowości: Nietuszkowo, Milcz, Strzelce, Rataje, Stróżewo. Przewiduje się limity wydatków w roku 2011 w kwocie: 16.000 zł, w roku 2012 w kwocie: 200.000 zł oraz w roku 2013 w wysokości 800.000 zł. W przypadku nie otrzymania dofinansowania zadanie nie zostanie zrealizowane. **Łączne nakłady zmniejszyły się w związku z niższymi kosztami poniesionymi w roku 2011, tj. 13.968 zł o kwotę: 2.032 zł.**
- 4) „Nietuszkowo – budowa wieży widokowej” planowanego do realizacji w ramach działania „Odnowa i rozwój wsi” objętego Programem Rozwoju Obszarów Wiejskich na lata 2007-2013 LIDER. Celem operacji jest poprawa jakości życia na obszarach wiejskich poprzez zaspakajanie potrzeb społecznych i kulturalnych mieszkańców, promowanie obszarów wiejskich oraz wzrost atrakcyjności turystycznej. W ramach zadania wykonany zostanie budynek wieży oraz zagospodarowany teren (*ławki parkowe, dojścia z kostki polbrukowej, zieleń*). Łączne nakłady na to przedsięwzięcie przyjęto w kwocie: 107.552,20 zł. Środki w wysokości: 7.552,20 zł zostały wydatkowane w roku 2011 na przygotowanie dokumentacji, natomiast na rok 2012 przewiduje się limit w kwocie: 100.000 zł.
- 5) „Modernizacja świetlicy wiejskiej w Strzelcach” planowanego do realizacji w ramach działania „Odnowa i rozwój wsi” objętego Programem Rozwoju Obszarów Wiejskich na lata 2007-2013. Celem projektu jest wzrost aktywności kulturalnej oraz integracji mieszkańców. W ramach zadania zostaną wykonane roboty rozbiórkowe, ściany przyziemia, strop i dach, ścianki działowe, podłóża i posadzki, tynki instalacje sanitarne wodno-kanalizacyjne, elektroinstalacyjne itp.. Łączne nakłady na to przedsięwzięcie przyjęto w kwocie: 209.799,10 zł. Środki w wysokości: 9.799,10 zł zostały wydatkowane w roku 2011 na przygotowanie dokumentacji, natomiast na rok 2012 przewiduje się limit w kwocie: 200.000 zł.
- 6) „Podanin – budowa ścieżki pieszo-rowerowej” – w roku 2009 została przygotowana dokumentacja na budowę chodnika przeznaczonego do ruchu pieszego i rowerowego o długości ok. 1 km i szerokości 2,5m z kostki betonowej, kontynuacja zadania przewidziana jest na rok

2013. Celem inwestycji jest poprawa bezpieczeństwa na drodze krajowej nr 11 w miejscowości Podanin poprzez odciążenie drogi od ruchu pieszo-rowerowego, który ma się odbywać na planowanej do wykonania ścieżce.

Łączne nakłady zmniejszyły się w związku z niższymi kosztami poniesionymi w latach poprzednich, tj. 18.250 zł o kwotę: 7.240 zł.

- 7) „Budowa drogi gminnej Zacharzyn-Konstantynowo” – celem przedsięwzięcia jest poprawa standardu i jakości drogi oraz bezpieczeństwa ruchu – w ramach zaplanowanych nakładów zostanie wykonana dokumentacja oraz opłacone koszty budowy drogi o długości ok. 1,714 km (*chodnik, zjazdy do posesji i na drogi przyległe, parking oraz rondo*).
Łączne nakłady zmniejszyły się w związku z niższymi kosztami poniesionymi w roku 2011, tj. 10.827,60 zł o kwotę: 172,40 zł.
- 8) „Rataje, ul. Skryta – budowa drogi” – celem przedsięwzięcia jest poprawa standardu i jakości drogi oraz bezpieczeństwa ruchu – w ramach zaplanowanych środków wykonana zostanie kanalizacja deszczowa oraz nawierzchnia z kostki betonowej. Łączne nakłady na to przedsięwzięcie przyjęto w kwocie: 619.450 zł. Środki w wysokości: 18.450 zł zostały wydatkowane w roku 2011 na przygotowanie dokumentacji, natomiast na rok 2012 przewiduje się limit w kwocie: 601.000 zł.
- 9) „Strzelce – budowa drogi (dz. 1/7 k/Zakładu Rolnego)” – celem przedsięwzięcia jest poprawa standardu i jakości drogi oraz bezpieczeństwa ruchu – w ramach zaplanowanych środków wykonana zostanie nawierzchnia bitumiczna. Łączne nakłady na to przedsięwzięcie przyjęto w kwocie: 374.530 zł. Środki w wysokości: 13.530 zł zostały wydatkowane w roku 2011 na przygotowanie dokumentacji, natomiast na rok 2012 przewiduje się limit w kwocie: 361.000 zł.
- 10) „Dach na budynku Szkoły Podstawowej w Oleśnicy” – celem przedsięwzięcia jest zabezpieczenie budynku przed dalszym niszczeniem – w ramach zaplanowanych środków zostanie wymienione częściowo pokrycie dachowe. Łączne nakłady na to przedsięwzięcie przyjęto w kwocie: 142.740,50 zł. Środki w wysokości: 2.740,50 zł zostały wydatkowane w roku 2011 na przygotowanie dokumentacji, natomiast na rok 2012 przewiduje się limit w kwocie: 140.000 zł.

Wydatki majątkowe poza limitem planuje się do wysokości środków pozostających do dyspozycji na zadania inwestycyjne. Nie zostały one dokładnie określone, ale potrzeby gminy są w tym zakresie wysokie i z pewnością zostaną odpowiednio rozdysponowane w poszczególnych latach.

W przypadku braku dofinansowania ze środków unijnych na określone przedsięwzięcia zadania nie zostaną zrealizowane (*wykreślone*) i tym samym kwota planowanego deficytu ulegnie zmniejszeniu.

Przychody w roku 2012 zostały również zwiększone o kwotę wolnych środków w wysokości: 1.560.000 zł, zaplanowaną w roku 2011 jako rozchód – przelewy na rachunki lokat.

Wprowadzono na pokrycie deficytu środki nadwyżki z roku poprzedniego (315.655 zł) oraz kwotę wolnych środków w wysokości: 1.796.181 zł, rezygnując jednocześnie z przychodów z zaciąganych kredytów i pożyczek (600.000 zł).

Rozchody zostały zaplanowane zgodnie z harmonogramem spłat pożyczek i kredytów zawartym w podpisanych umowach oraz przewidywaną spłatą planowanych do zaciągnięcia kredytów.

Prognozę kształtowania się łącznej kwoty długu publicznego Gminy Chodzież na rok 2012 i lata kolejne przedstawia załączona Tabela Nr 1.

Wydatki bieżące na obsługę długu zostały zaplanowane przyjmując następujące założenia dotyczące wysokości naliczanych odsetek:

- przyjęte oprocentowanie kredytów - 6% rocznie;
- przyjęte oprocentowanie pożyczki z WFOŚiGW - 3,5% rocznie.

Wykaz przedsięwzięć na lata 2012- 2015

L.p.	Nazwa i cel	Koordynator zadania	Okres realizacji (w latach)		Łączne nakłady finansowe	Limity wydatków w poszczególnych latach				Limit zobowiązań ¹⁾
			od	do		2012	2013	2014	2015	
I.	Przedsięwzięcia ogółem (II-III-IV), z tego:				9 279 109,74	4 022 476,00	1 829 873,00	1 600 000,00	0,00	5 712 170,99
	- wydatki bieżące				1 611 734,00	20 476,00	9 873,00	900 000,00	0,00	900 000,00
	- wydatki majątkowe				6 661 374,74	4 002 000,00	1 820 000,00	700 000,00	0,00	4 812 170,99
II.	Programy, projekty lub zadania (II.1 + II.2 + II.3):				8 243 489,74	4 012 603,00	1 820 000,00	1 600 000,00	0,00	5 712 170,99
	- wydatki bieżące				1 582 115,00	10 603,00	0,00	900 000,00	0,00	900 000,00
	- wydatki majątkowe				6 661 374,74	4 002 000,00	1 820 000,00	700 000,00	0,00	4 812 170,99
II.1.	a) programy, projekty lub zadania związane z programami realizowanymi z udziałem środków, o których mowa w art. 5 ust. 1 pkt 2 i 3 (razem), z tego:				4 025 576,64	1 850 000,00	1 400 000,00	700 000,00	0,00	3 013 692,22
	- wydatki bieżące									
	- wydatki majątkowe				4 025 576,64	1 850 000,00	1 400 000,00	700 000,00	0,00	3 013 692,22
II.1.1	Program Rozwoju Obszarów Wiejskich, Oś 3: Jakość życia na obszarach wiejskich i różnicowanie gospodarki wiejskiej, Działanie: Odnowa i rozwój wsi. Cel: zwiększenie aktywności kulturalnej oraz wzrost integracji mieszkańców sołectwa Miłcz - Budowa wiejskiego klubu kultury w Miłczu. Wydatek majątkowy Dz. 921 R. 92109.	Urząd Gminy	2007	2012	1 366 336,34	1 350 000,00				413 692,22
II.1.2	Program Rozwoju Obszarów Wiejskich, Działanie: Odnowa i rozwój wsi. Cel: zwiększenie aktywności kulturalnej oraz wzrost integracji mieszkańców sołectwa Rataje - Rataje - Wiejski Ośrodek Kultury z centrum konferencyjnym. Wydatek majątkowy Dz. 921 R. 92109.	Urząd Gminy	2011	2014	1 327 921,00		600 000,00	700 000,00		1 300 000,00
II.1.3	Program Rozwoju Obszarów Wiejskich, Działanie: Odnowa i rozwój wsi. Cel: rozwijanie i propagowanie aktywnie spędzanego wolnego czasu dzieci, młodzieży jak i dorosłych mieszkańców sołectw - Budowa kompleksu boisk wielofunkcyjnych na terenie gminy Chodzież. Wydatek majątkowy Dz. 926 R. 92601.	Urząd Gminy	2011	2013	1 013 968,00	200 000,00	800 000,00			1 000 000,00
II.1.4	Program Rozwoju Obszarów Wiejskich, Działanie: Odnowa i rozwój wsi. Cel: poprawa jakości życia na obszarach wiejskich poprzez zaspokajanie potrzeb społecznych i kulturalnych mieszkańców, promowanie obszarów wiejskich oraz wzrost atrakcyjności turystycznej - Nietuszkowo - budowa wieży widokowej. Wydatek majątkowy Dz. 900 R. 90095.	Urząd Gminy	2011	2012	107 552,20	100 000,00				100 000,00
II.1.5	Program Rozwoju Obszarów Wiejskich, Działanie: Odnowa i rozwój wsi. Cel: wzrost atrakcyjności kulturalnej oraz integracji mieszkańców - Modernizacja świetlicy wiejskiej w Strzelcach. Wydatek majątkowy Dz. 921 R. 92109.	Urząd Gminy	2011	2012	209 799,10	200 000,00				200 000,00
II.2.	b) programy, projekty lub zadania związane z programami partnerstwa publicznego (razem), z tego:				0,00	0,00	0,00	0,00	0,00	0,00
	- wydatki bieżące									
	- wydatki majątkowe									
II.2.1	program 1 - Nazwa: Cel:..... - wyszczególnienie wydatków na program									
II.3.	c) programy, projekty lub zadania pozostałe (inne niż wymienione w lit. a i b; razem), z tego:				4 217 913,10	2 182 603,00	420 000,00	900 000,00	0,00	2 698 478,77
	- wydatki bieżące				1 582 115,00	10 603,00	0,00	900 000,00	0,00	900 000,00
	- wydatki majątkowe				2 635 798,10	2 152 000,00	420 000,00	0,00	0,00	1 798 478,77
II.3.1	Rekultywacja nieczynnego składowiska odpadów komunalnych w Kamlonce Cel: przywrócenie wartości przyrodniczych terenu - III etap - Rekultywacja biologiczna. Wydatki bieżące Dz. 900 R. 90003 § 4300.	Urząd Gminy	2007	2014	1 582 115,00	10 603,00	0,00	900 000,00		900 000,00

II.3.2	Podanin - budowa ścieżki pieszo-rowerowej Cel: poprawa bezpieczeństwa na drodze krajowej nr 11 w m. Podanin poprzez odłączenie drogi od ruchu pieszo-rowerowego - wykonanie ścieżki pieszo-rowerowej Wydatki majątkowe Dz. 600 R. 60016 § 6050	Urząd Gminy	2009	2013	438 250,00	0,00	420 000,00	0,00	0,00	420 000,00
II.3.3	Budowa drogi gminnej Zacharzyn - Konstanynowo Cel: poprawa standardu i jakości oraz bezpieczeństwa ruchu. - budowa drogi Wydatki majątkowe Dz. 600 R. 60016 § 6050	Urząd Gminy	2011	2012	1 060 827,60	1 050 000,00	0,00	0,00	0,00	276 602,77
II.3.4	Rataje, ul. Skryta - budowa drogi Cel: poprawa standardu i jakości oraz bezpieczeństwa ruchu. - budowa drogi Wydatki majątkowe Dz. 600 R. 60016 § 6050	Urząd Gminy	2011	2012	619 450,00	601 000,00	0,00	0,00	0,00	601 000,00
II.3.5	Strzelce - budowa drogi (dz. 1/7 k/Zakładu Rolnego) Cel: poprawa standardu i jakości oraz bezpieczeństwa ruchu. - budowa drogi Wydatki majątkowe Dz. 600 R. 60016 § 6050	Urząd Gminy	2011	2012	374 530,00	361 000,00	0,00	0,00	0,00	361 000,00
II.3.6	Dach na budynku Szkoły Podstawowej w Oleśnicy Cel: zabezpieczenie budynku przed dalszym niszczeniem - częściowa wymiana pokrycia dachowego Wydatki majątkowe Dz. 801 R. 80101 § 6050	Urząd Gminy	2011	2012	142 740,50	140 000,00	0,00	0,00	0,00	139 876,00
III.	Umowy, których realizacja w roku budżetowym i w latach następnym jest niezbędna dla zapewnienia ciągłości działania jednostki i których płatności przypadają w okresie dłuższym niż rok ¹⁾ , z tego:				29 619,00	9 873,00	9 873,00	0,00	0,00	0,00
	- wydatki bieżące				29 619,00	9 873,00	9 873,00	0,00	0,00	0,00
	- wydatki majątkowe									
III.1.	Umowa na udostępnienie aktualnej bazy przepisów prawnych - koszty opieki autorskiej nad programem "LEX dla Samorządu Terytorialnego on-line" (abonament) Wydatki bieżące R. 75023 § 4300.	Urząd Gminy	2011	2013	29 619,00	9 873,00	9 873,00	0,00	0,00	0,00
IV.	Gwarancje i poręczenia udzielane przez jednostki samorządu terytorialnego (razem); z tego:				0,00	0,00	0,00	0,00	0,00	0,00
	- wydatki bieżące									
IV.1.	Umowa 1 ogółem									
	- wyszczególnienie wydatków									

¹⁾ Limit zobowiązań wynika z uprawnień organu wykonawczego do zaciągania zobowiązań niezbędnych do realizacji przedsięwzięcia (art. 228 ust. 1 ufp). Stopień wykorzystania limitu zobowiązań nie musi pokrywać się z wykorzystaniem limitu wydatków. Kwota, na którą będzie można zaciągać zobowiązania, będzie ulegała umniejszeniu o kwotę zobowiązań zaciągniętych w ramach ustalonego limitu dla przedsięwzięcia. Natomiast limit wydatków będzie ulegał zmniejszeniu stosownie do stopnia realizacji wydatków.

²⁾ W tej części wykazuje się wyłącznie te umowy, dla których można określić elementy wymagane art. 226 ust. 3 ufp. Celowe jest odpowiednie grupowanie umów (w programy, projekty lub zadania), co do których istnieje konieczność określenia parametrów określonych w art. 226 ust. 3. Jednym z kryteriów potencjalnego grupowania umów może być kryterium jednostki organizacyjnej odpowiedzialnej za realizację lub kordynującej wykonywane przedsięwzięcia. Z grupowaniem umów wiąże się kwestia upoważnień do zaciągania umów. W tym kontekście należy zwrócić uwagę na art. 228 ust. 1 pkt 2 ufp, który definiuje odrębnie możliwość przekazywania upoważnień do zaciągania zobowiązań w związku z realizacją przedsięwzięć. Umów na czas nieokreślony lub takich, co do których nie jest możliwe określenie łącznych nakładów finansowych (np. umowy na dostawę wody, energii elektrycznej) nie wykazuje się, podobnie jak umów o pracę ani innych umów o podobnym charakterze. Do takich umów zastosowanie znajdzie art. 258 ust. 1 pkt 3 ufp.

Wykaz przedsięwzięć na lata 2012- 2015

L.p.	Nazwa i cel	Koordynator zadania	Okres realizacji (w latach)		Łączne nakłady finansowe	Limity wydatków w poszczególnych latach				Limit zobowiązań ¹⁾
			od	do		2012	2013	2014	2015	
I.	Przedsięwzięcia o budżecie (I i II i IV) z tego:				1 454 776,74	2 212 603,00	0,00	0,00	0,00	627 959,99
	- wydatki bieżące				10 603,00	10 603,00	0,00	0,00	0,00	0,00
	- wydatki majątkowe				1 444 172,74	2 202 000,00	0,00	0,00	0,00	627 959,99
II.	Programy, projekty lub zadania (II.1 + II.2 + II.3):				1 454 776,74	2 212 603,00	0,00	0,00	0,00	627 959,99
	- wydatki bieżące				10 603,00	10 603,00	0,00	0,00	0,00	0,00
	- wydatki majątkowe				1 444 172,74	2 202 000,00	0,00	0,00	0,00	627 959,99
II.1.	a) programy, projekty lub zadania związane z programami realizowanymi z udziałem środków, o których mowa w art. 6 ust. 1 pkt 2 i 3 (razem), z tego:				314 864,64	1 100 000,00	0,00	0,00	0,00	299 481,22
	- wydatki bieżące									
	- wydatki majątkowe				314 864,64	1 100 000,00	0,00	0,00	0,00	299 481,22
II.1.1	Program Rozwoju Obszarów Wiejskich, Oś 3: Jakość życia na obszarach wiejskich i różnicowanie gospodarki wiejskiej, Działanie: Odnowa i rozwój wsi. Cel: zwiększenie aktywności kulturalnej oraz wzrost integracji mieszkańców sołectwa Młicz - Budowa wiejskiego klubu kultury w Młiczu. Wydatek majątkowy Dz. 921 R. 92109.	Urząd Gminy	2007	2012	124,34	800 000,00	0,00	0,00	0,00	-518,78
II.1.2	Program Rozwoju Obszarów Wiejskich, Działanie: Odnowa i rozwój wsi. Cel: zwiększenie aktywności kulturalnej oraz wzrost integracji mieszkańców sołectwa Rałaje - Rałaje - Wiejski Ośrodek Kultury z centrum konferencyjnym. Wydatek majątkowy Dz. 921 R. 92109.	Urząd Gminy	2011	2014	-579,00	0,00	0,00	0,00	0,00	0,00
II.1.3	Program Rozwoju Obszarów Wiejskich, Działanie: Odnowa i rozwój wsi. Cel: rozwijanie i propagowanie aktywnie spędzanego wolnego czasu dzieci, młodzieży jak i dorosłych mieszkańców sołectw - Budowa kompleksu boisk wielofunkcyjnych na terenie gminy Chodzież. Wydatek majątkowy Dz. 926 R. 92601.	Urząd Gminy	2011	2013	-2 032,00	0,00	0,00	0,00	0,00	0,00
II.1.4	Program Rozwoju Obszarów Wiejskich, Działanie: Odnowa i rozwój wsi. Cel: poprawa jakości życia na obszarach wiejskich poprzez zaspokajanie potrzeb społecznych i kulturalnych mieszkańców, promowanie obszarów wiejskich oraz wzrost atrakcyjności turystycznej - Nietuszkowo - budowa wieży widokowej. Wydatek majątkowy Dz. 900 R. 90095.	Urząd Gminy	2011	2012	107 552,20	100 000,00	0,00	0,00	0,00	100 000,00
II.1.5	Program Rozwoju Obszarów Wiejskich, Działanie: Odnowa i rozwój wsi. Cel: wzrost atrakcyjności kulturalnej oraz integracji mieszkańców - Modernizacja świetlicy wiejskiej w Strzelcach. Wydatek majątkowy Dz. 921 R. 92109.	Urząd Gminy	2011	2012	209 799,10	200 000,00	0,00	0,00	0,00	200 000,00
II.2.	b) programy, projekty lub zadania związane z programami partnerstwa publiczno-prawnego (razem), z tego:				0,00	0,00	0,00	0,00	0,00	0,00
	- wydatki bieżące									
	- wydatki majątkowe									
II.2.1	program 1 - Nazwa: Cel:..... - wyszczególnienie wydatków na program									
II.3.	c) programy, projekty lub zadania pozostałe (inne niż wymienione w lit. a i b, razem), z tego:				1 139 911,10	1 112 803,00	0,00	0,00	0,00	328 478,77
	- wydatki bieżące				10 603,00	10 603,00	0,00	0,00	0,00	0,00
	- wydatki majątkowe				1 129 308,10	1 102 000,00	0,00	0,00	0,00	328 478,77
II.3.1	Rekultywacja nieczynnego składowiska odpadów komunalnych w Kamionce Cel: przywrócenie wartości przyrodniczych terenu - III etap - Rekultywacja biologiczna. Wydatki bieżące Dz. 900 R. 90003 § 4300.	Urząd Gminy	2007	2014	10 603,00	10 603,00	0,00	0,00	0,00	0,00

II.3.2	Podanin - budowa ścieżki pieszko-rowerowej Cel: poprawa bezpieczeństwa na drodze krajowej nr 11 w m. Podanin poprzez odciążenie drogi od ruchu pieszko-rowerowego - wykonanie ścieżki pieszko-rowerowej Wydatki majątkowe Dz. 600 R. 60016 § 6050	Urząd Gminy	2009	2013	-7 240,00	0,00	0,00	0,00	0,00	0,00
II.3.3	Budowa drogi gminnej Zacharzyn - Konstantynowo Cel: poprawa standardu i jakości oraz bezpieczeństwa ruchu. - budowa drogi Wydatki majątkowe Dz. 600 R. 60016 § 6050	Urząd Gminy	2011	2012	-172,40	0,00	0,00	0,00	0,00	-773 397,23
II.3.4	Rataje, ul. Skryta - budowa drogi Cel: poprawa standardu i jakości oraz bezpieczeństwa ruchu. - budowa drogi Wydatki majątkowe Dz. 600 R. 60016 § 6050	Urząd Gminy	2011	2012	619 450,00	601 000,00	0,00	0,00	0,00	601 000,00
II.3.5	Strzelce - budowa drogi (dz. 1/7 kZakładu Rolnego) Cel: poprawa standardu i jakości oraz bezpieczeństwa ruchu. - budowa drogi Wydatki majątkowe Dz. 600 R. 60016 § 6050	Urząd Gminy	2011	2012	374 530,00	361 000,00	0,00	0,00	0,00	361 000,00
II.3.6	Dach na budynku Szkoły Podstawowej w Oleśnicy Cel: poprawa bezpieczeństwa uczniów. - częściowa wymiana pokrycia dachowego Wydatki majątkowe Dz. 601 R. 80101 § 6050	Urząd Gminy	2011	2012	142 740,50	140 000,00	0,00	0,00	0,00	139 876,00
III.	Umowy, których realizacja w roku budżetowym i w latach następnych jest niezbędna dla zapewnienia ciągłości działania jednostki i których płatności przypadają w okresie dłuższym niż rok, z tego:				0,00	0,00	0,00	0,00	0,00	0,00
	- wydatki bieżące				0,00	0,00	0,00	0,00	0,00	0,00
	- wydatki majątkowe									
III.1.	Umowa na udostępnienie aktualnej bazy przepisów prawnych - koszty opieki autorskiej nad programem "LEX dla Samorządu Terytorialnego on-line" (abonament) Wydatki bieżące R. 75023 § 4300.	Urząd Gminy	2011	2013	0,00	0,00	0,00	0,00	0,00	0,00
IV.	Gwarancje i poręczenia udzielane przez jednostki samorządu terytorialnego (razem), z tego:				0,00	0,00	0,00	0,00	0,00	0,00
	- wydatki bieżące									
IV.1.	Umowa 1 ogółem									
	- wyszczególnienie wydatków									

¹⁾ Limit zobowiązań wynika z uprawnienia organu wykonawczego do zaciągania zobowiązań niezbędnych do realizacji przedsięwzięcia (art. 228 ust. 1 ufp). Stopień wykorzystania limitu zobowiązań nie musi pokrywać się z wykorzystaniem limitu wydatków. Kwota, na którą będzie można zaciągać zobowiązania, będzie ulegała umniejszeniu o kwotę zobowiązań zaciągniętych w ramach ustalonego limitu dla przedsięwzięcia. Natomiast limit wydatków będzie ulegał zmniejszeniu stosownie do stopnia realizacji wydatków.

²⁾ W tej części wykazuje się wyłącznie te umowy, dla których można określić elementy wymagane art. 226 ust. 3 ufp. Celem jest odpowiednie grupowanie umów (w programy, projekty lub zadania), co do których istnieje konieczność określania parametrów określonych w art. 226 ust. 3. Jednym z kryteriów potencjalnego grupowania umów może być kryterium jednostki organizacyjnej odpowiedzialnej za realizację lub koordynującej wykonywane przedsięwzięcia. Z grupowaniem umów wiąże się kwestia upoważnień do zaciągania umów. W tym kontekście należy zwrócić uwagę na art. 228 ust. 1 pkt 2 ufp, który definiuje odrębnie możliwość przekazywania upoważnień do zaciągania zobowiązań w związku z realizacją przedsięwzięć. Umów na czas nieokreślony lub takich, co do których nie jest możliwe określenie łącznych nakładów finansowych (np. umowy na dostawę wody, energii elektrycznej) nie wykazuje się, podobnie jak umów o pracę ani innych umów o podobnym charakterze. Do takich umów zastosowanie znajdzie art. 258 ust. 1 pkt 3 ufp.

UCHWAŁA NR
RADY GMINY CHODZIEŻ

z dnia 30 marca 2012 r.

zmieniająca uchwałę w sprawie zatwierdzenia Planu Odnowy Miejscowości Podanin

Na podstawie art. 18 ust. 2 pkt 6 ustawy z dnia 8 marca 1990 r. o samorządzie gminnym (Dz. U. z 2001 r. Nr 142, poz. 1591 ze zmianami),

Rada Gminy Chodzież uchwala, co następuje:

§ 1. Załącznik Nr 1 do Uchwały Nr VI/35/10 Rady Gminy Chodzież z dnia 29 czerwca 2010 roku w sprawie zatwierdzenia Planu Odnowy Miejscowości Podanin otrzymuje brzmienie, jak w załączniku do niniejszej uchwały.

§ 2. Wykonanie uchwały powierza się Wójtowi Gminy Chodzież.

§ 3. Uchwała wchodzi w życie z dniem podjęcia.

Uzasadnienie
do Uchwały Nr
Rady Gminy Chodzież
z dnia 30 marca 2012 r.

zmieniającej uchwałę w sprawie zatwierdzenia Planu Odnowy Miejscowości Podanin

Plan Odnowy Miejscowości jest jednym z dokumentów wymaganych przy ubieganiu się o środki pomocowe na realizację projektów z funduszy unijnych, w tym w ramach Programu Rozwoju Obszarów Wiejskich na lata 2007 - 2013 i regionalnych programów operacyjnych.

Zatwierdzona zmiana Planu Odnowy Miejscowości Podanin określa misje, cele i kierunki działania wraz z zadaniami inwestycyjnymi na terenie wsi Podanin w latach 2007 - 2015.

Zmiany w/w dokumencie dokonano w związku z wprowadzeniem w nim nowego zadania priorytetowego o nazwie "Rewitalizacja terenu przykościelnego zabytkowego kościoła pw. św. Maksymiliana Kolbe w Podaninie", którego realizację zaplanowano na 2012 rok.


WÓJT
mgr Zbigniew Salwa