

MIEJSCOWY PLAN ZAGOSPODAROWANIA PRZESTRZENNEGO GMINY CHODZIEŻ

NA OBSZARZE DZIAŁEK O NUMERACH EWIDENCYJNYCH 657 - CZĘŚĆ, 676, 677, 679, 680/2, I 593/8
POŁOŻONYCH W MIEJSCOWOŚCI RATAJE

MAPA DO CELÓW PROJEKTOWYCH

Skala 1: 1000

(Pomniejszenie mapy w skali 1:500)

woj. wielkopolskie
Powiat: chodzieski
Gmina: Chodzież
Obręb: Rataje
ulica: Chodzieska
ark. ew. 5
Działka nr: 680/2, 657, 679, 593/8

arkusz: 6.191.12.21.4.3, 6.190.12.01.2.1

układ współrzędnych: 2000/6
układ wysokości: Kronsztadt 86

Nr DZ 198 /2012
NR KERG 32-45/2012



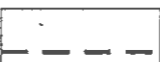






Stan na dzień: 13.03.2012

**Biuro Usług Geodezyjnych
„GEO-MAP” s.c.**
T. Chrzanowska, B. Rolinski
64-800 Chodzież, ul. Sułzewska 12
tel. 0-67 381 88 66, 0-606 284 179
Regon 57085 1920 NIP 764 21 79 748





GEODETA
nr uprawnień 13605

inż. Teresa Chrzanowska

Oznaczenia graficzne:

-  Granica uchwalenia planu
-  Linie rozgraniczające tereny o różnym przeznaczeniu lub różnych zasadach zagospodarowania, zgodnie z ewidencją gruntów
-  Linie rozgraniczające tereny o różnym przeznaczeniu lub różnych zasadach zagospodarowania, nie występujące w ewidencji gruntów
-  Nieprzekraczalna linia zabudowy budynków
-  Nieprzekraczalna linia zabudowy obiektów budowlanych
-  Istniejący budynek dopuszczony do rozbiórki i odbudowy
-  Obowiązujące nasadzenia zieleni szpalerowej
-  Kierunki komunikacji w relacji: droga wojewódzka - obszar planu
-  Odcinki ewentualnych ekranów akustycznych

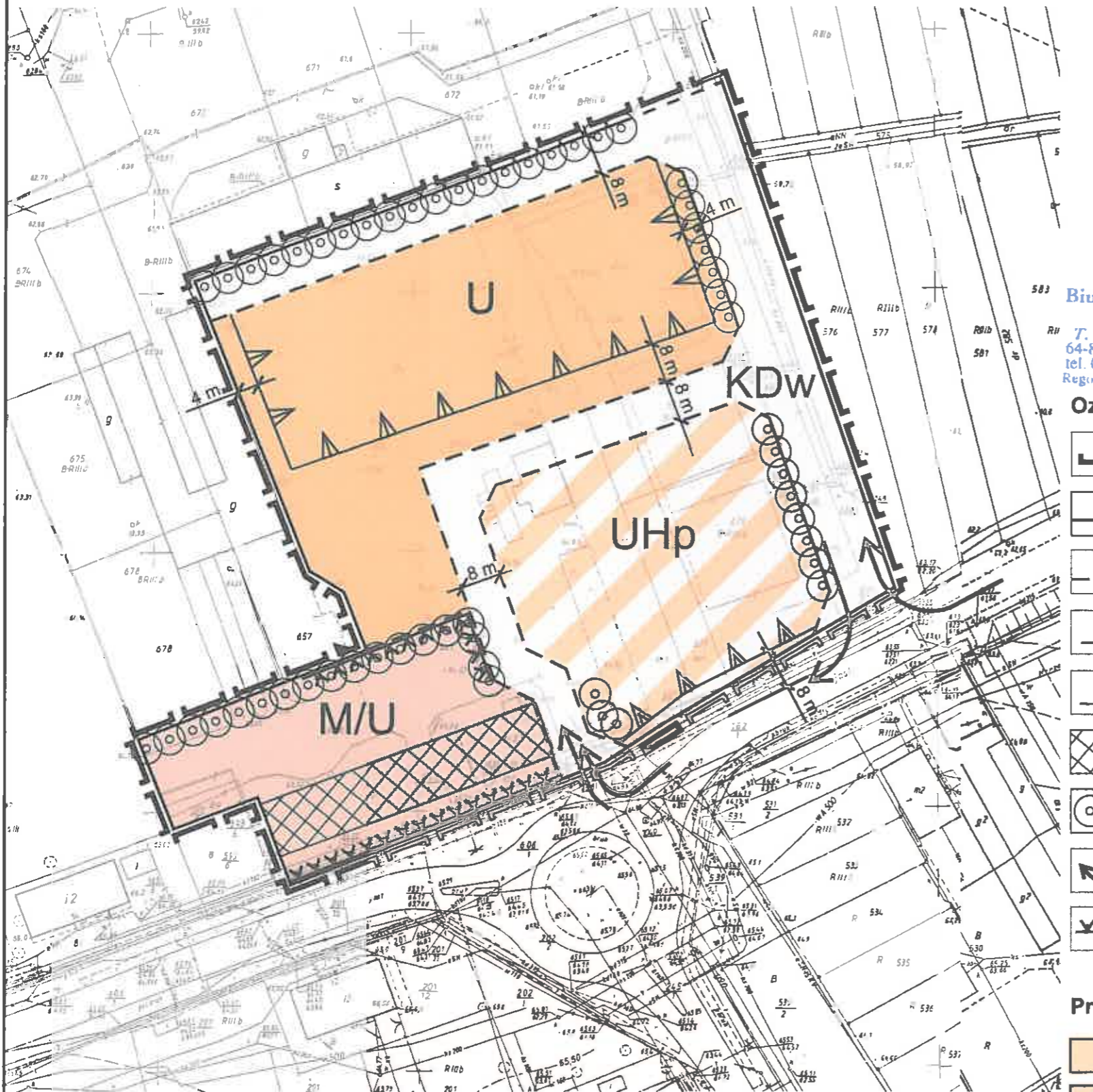
Przeznaczenie terenów:

-  U Teren zabudowy usługowej
-  UHp Teren usług handlu paliwami
-  M/U Teren zabudowy mieszkaniowo-usługowej
-  KDW Teren drogi wewnętrznej

Rysunek planu

skala 1:1000

0 10 20 30 40 50 60 70 m



ZALĄCZNIK NR 1
DO UCHWAŁY NR
RADY GMINY CHODZIEŻ
Z DNIA

UCHWAŁA OGŁOSZONA
W DZIENNIKU URZĘDOWYM
WOJEWÓDZTWA WIELKOPOLSKIEGO
NR
Z DNIA

Rozpowszechnianie i rozprowadzanie map, materiałów fotograficznych i teledetekcyjnych otrzymanych z zasobu powiatowego wymaga każdorazowo zezwolenia starosty (art. 18 ustawy z dnia 17 maja 1989 r. o geodezji i kartografii [Dz. U. Nr 240, poz. 2027 z 2005 r.]

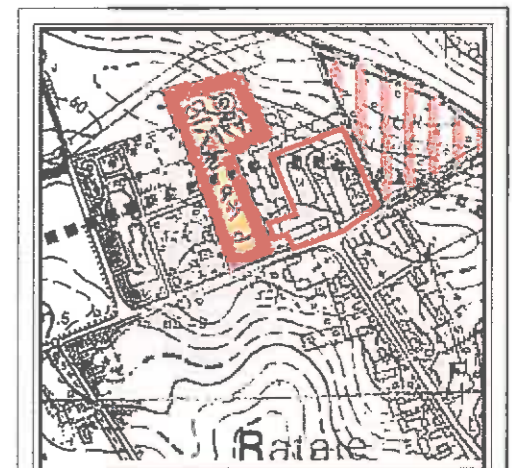
Starosta Chodzieski
Powiatowy Ośrodek Dokumentacji Geodezyjnej i Kartograficznej w Chodzieży

W obszarze oznaczonym kolorem dokonano aktualizacji treści mapy zasadniczej, Dokumenty z pomiaru geodezyjnego nr z zasobu powiatowego w dniu 32-45/2012



Niniejsza mapa może służyć do celów projektowych. Projektowane obiekty budowlane wymagające pozwolenia na budowę podlegają wytyczeniu i wyznaczeniu granic poszczególnych jednostek uprawnień do wykonywania prac geodezyjnych.

Chodzież, dnia 26 Mar 2012 up. STAROSTA

Geodezyjny, Kartograficzny, Katastr. Gospodarka Nieruchomości
Geodeta Powiatowy



WYRYS I WYPIS
ze studium uwarunkowań i kierunków zagospodarowania przestrzennego gminy Chodzież

 Tereny zabudowane
 Granice opracowania planu

PROJEKT PLANU OPRACOWAŁ:
mgr inż.arch. Henryk Gawroński
członek Zachodniej Okręgowej Izby Urbanistów Nr Z-196

UCHWAŁA NR / /13
RADY GMINY CHODZIEŻ
z dnia

w sprawie nieodpłatnego nabycia nieruchomości od przedsiębiorstwa państwowego „Polskie Koleje Państwowe” S.A.

Na podstawie art. 18 ust. 2 pkt 9 lit. „a” ustawy z dnia 8 marca 1990 r. o samorządzie gminnym (Dz. U. z 2013 r. poz. 594 ze zmianami), art. 25 ust. 2 w związku z art. 23 ust. 1 pkt 7 ustawy z dnia 21 sierpnia 1997 r. o gospodarce nieruchomościami (Dz.U. z 2010 r. Nr 102, poz. 651 ze zmianami) oraz art. 39 ust. 3 i ust. 4 ustawy z dnia 8 września 2000 r. o komercjalizacji, restrukturyzacji i prywatyzacji przedsiębiorstwa państwowego „Polskie Koleje Państwowe” (Dz.U. z 2000 r. Nr 84, poz. 948 ze zmianami)

Rada Gminy Chodzież uchwala, co następuje :

§ 1. Wyraża się zgodę na nieodpłatne nabycie przez Gminę Chodzież, od przedsiębiorstwa państwowego „Polskie Koleje Państwowe” Spółka Akcyjna z siedzibą w Warszawie,:

- 1) prawa użytkowania wieczystego nieruchomości gruntowej położonej w obrębie wsi **Konstantynowo**, objętej księgą wieczystą Kw. nr PO1H/00028787/8 Sądu Rejonowego w Wągrowcu, w skład której wchodzi działki oznaczone numerami 15 o powierzchni 0,2724 ha, 197 o powierzchni 0,2686 ha, 198 o powierzchni 1,1000 ha i 200 o powierzchni 0,0065 ha;
- 2) prawa użytkowania wieczystego nieruchomości gruntowej położonej w obrębie wsi **Milcz**, objętej księgą wieczystą Kw. nr PO1H/00028607/3 Sądu Rejonowego w Wągrowcu, w skład której wchodzi działka oznaczona numerem 520/1 o powierzchni 0,5787 ha;
- 3) prawa użytkowania wieczystego nieruchomości gruntowej położonej w obrębie wsi **Milcz**, objętej księgą wieczystą Kw. nr PO1H/00028606/6 Sądu Rejonowego w Wągrowcu, w skład której wchodzi działka oznaczona numerem ewidencyjnym 365 o powierzchni 0,1191 ha oraz prawa własności budynku, stanowiącego odrębny od gruntu przedmiot własności PKP S.A.;
- 4) prawa użytkowania wieczystego nieruchomości gruntowej położonej w obrębie wsi **Rataje**, objętej księgą wieczystą Kw. nr PO1H/00028661/9 Sądu Rejonowego w Wągrowcu, w skład której wchodzi działka oznaczona numerem 158 o powierzchni 7,3240 ha;
- 5) prawa użytkowania wieczystego nieruchomości gruntowej położonej w obrębie wsi

Strzelce, objętej księgą wieczystą Kw. nr PO1H/00028788/5 Sądu rejonowego w Wągrowcu, w skład której wchodzi działka oznaczona numerem ewidencyjnym 28 o powierzchni 8,5200 ha oraz prawa własności budynków, budowli i urządzeń stanowiących odrębny od gruntu przedmiot własności;

- 6) prawa użytkowania wieczystego nieruchomości gruntowej położonej w obrębie wsi **Strzelce**, objętej księgą wieczystą Kw. nr PO1H/00028963/6 Sądu Rejonowego w Wągrowcu, w skład której wchodzi działki oznaczone numerami 29 o powierzchni 0,1865 ha i 50 o powierzchni 0,3340 ha;
- 7) prawa użytkowania wieczystego nieruchomości gruntowej położonej w obrębie wsi **Zacharzyn**, objętej księgą wieczystą Kw. nr PO1H/00028640/6 Sądu Rejonowego w Wągrowcu, w skład której wchodzi działka oznaczona numerem ewidencyjnym 476 o powierzchni 5,9468 ha oraz prawa własności budynków, budowli i urządzeń stanowiących odrębny od gruntu przedmiot własności PKP S.A.;
- 8) prawa użytkowania wieczystego nieruchomości gruntowej położonej w obrębie wsi **Zacharzyn**, objętej księgą wieczystą Kw. nr PO1H/00032443/6 Sądu Rejonowego w Wągrowcu, w skład której wchodzi działka oznaczona numerem 414/2 o powierzchni 0,4452 ha;
- 9) prawa użytkowania wieczystego nieruchomości gruntowej położonej na obszarze **Miasta Chodzieży**, objętej księgą wieczystą Kw. nr PO1H/00028661/9 Sądu Rejonowego w Wągrowcu, w skład której wchodzi działka oznaczona numerem 1270 o powierzchni 0,0093 ha;
- 10) prawa użytkowania wieczystego nieruchomości gruntowej położonej na obszarze **Miasta Chodzieży**, objętej księgą wieczystą Kw. nr PO1H/00032444/3 Sądu Rejonowego w Wągrowcu, w skład której wchodzi działki oznaczone numerami 780 o powierzchni 0,8908 ha i 840 o powierzchni 1,2658 ha.

§ 2. Nieruchomości zostaną przeznaczone i wykorzystane na cele związane z wykonywaniem zadań własnych gminy, głównie na rozwój infrastruktury związanej z gminnym transportem: drogą gminną, ścieżką rowerową oraz na cele mieszkaniowe.

§ 3. Wykonanie uchwały powierza się Wójtowi Gminy Chodzież.

§ 4. Uchwała wchodzi w życie z dniem podjęcia.

U z a s a d n i e
do Uchwały Nr ...
Rady Gminy Chodzież
z dnia ...

w sprawie nieodpłatnego nabycia nieruchomości od przedsiębiorstwa państwowego
„Polskie Koleje Państwowe” S.A.

W październiku 2012 r. Wójt Gminy Chodzież wystąpił z wnioskiem do „Polskich Kolei Państwowych” S.A. Oddziału Gospodarowania Nieruchomościami w Poznaniu o rozważenie możliwości przekazania na rzecz Gminy Chodzież nieruchomości stanowiących własność Skarbu Państwa, w użytkowaniu wieczystym „Polskich Kolei Państwowych” S.A. z siedzibą w Warszawie, położonych w obrębie wsi Milcz:

- działki niezabudowanej, oznaczonej numerem 520/1 o powierzchni 0,5787 ha,
- działki zabudowanej budynkiem mieszkalnym (była dróżniczówka, pustostan), oznaczonej numerem 365 o powierzchni 0,1191 ha.

Oddział Gospodarowania Nieruchomościami w Poznaniu przychylił się do wniosku Wójta i jednocześnie zaproponował nieodpłatne przekazanie na rzecz Gminy nieruchomości stanowiących teren nieczynnej linii kolejowej relacji Chodzież-Gołańcz, położonych w obrębach wsi Konstantynowo, Rataje, Strzelce i Zacharzyn oraz na terenie Gminy Miejskiej Chodzież – działki oznaczone numerami 1270, 780 i 840 o ogólnej powierzchni 2,1659 ha.

Działki 28 w Strzelcach i 476 w Zacharzynie zabudowane są budynkami, w tym mieszkalnymi, które mogą powiększyć zasób mieszkaniowy Gminy.

Jednocześnie Oddział Gospodarowania Nieruchomościami w Poznaniu zawnioskował o podjęcie przez Radę Gminy Chodzież uchwały wyrażającej wolę przejęcia - w oparciu o przepisy art. 39 ustawy z dnia 8 września 2000 r. o komercjalizacji, restrukturyzacji i prywatyzacji przedsiębiorstwa państwowego „Polskie Koleje Państwowe” - nieruchomości opisanych w § 1 niniejszej uchwały.

Przejęcie i zagospodarowanie nieruchomości na cele rozwojowe gminy, głównie na rozwój infrastruktury związanej z gminnym transportem (droga gminna, ścieżka rowerowa) wydaje się zasadne.

Ponadto przejęcie nieruchomości pozwoli Gminie podjąć działania zmierzające do poprawy wizerunku tych terenów; docelowo, nieczynna linia kolejowa może stać się alternatywą dla drogi wojewódzkiej nr 191 Chodzież-Szamocin, w miejscowości Zacharzyn.

Mając powyższe na uwadze zasadnym jest podjęcie niniejszej uchwały.

WÓJT

mgr Zbigniew Salwa

Projekt

z dnia 10 września 2013 r.

Zatwierdzony przez

**UCHWAŁA NR XXIV/..../13
RADY GMINY CHODZIEŻ**

z dnia 20 września 2013 r.

w sprawie opinii o celowości budowy drogi z udziałem środków z Funduszu Ochrony Gruntów Rolnych

Na podstawie art. 18 ust. 1 ustawy z dnia 8 marca 1990 r. o samorządzie gminnym (tj. Dz. U. 2013 r., poz. 594, zmiany wymienionej ustawy zostały ogłoszone w Dz. U. poz. 645.),

Rada Gminy Chodzież uchwała, co następuje:

§ 1. Rada Gminy Chodzież wyraża pozytywną opinię w sprawie celowości realizacji i przeznaczenia środków własnych oraz środków z Funduszu Ochrony Gruntów Rolnych na budowę dróg dojazdowych do gruntów rolnych i efektywności projektowanego przedsięwzięcia zgodnie z załącznikiem nr 1 do niniejszej uchwały.

§ 2. Wykonanie uchwały powierza się Wójtowi Gminy Chodzież.

§ 3. Uchwała wchodzi w życie z dniem podjęcia.

RADCA PRAWNY

Lucyna Magierska

Oprowadzono pod względem
formalno - prawnym

2013.09.20

.....
podpis

Załącznik Nr 1 do Uchwały Nr XXIV/.../13

Rady Gminy Chodzież

z dnia 20 września 2013 r.

**Wykaz gminnych dróg dojazdowych do gruntów rolnych przewidzianych do budowy lub przebudowy
w 2014 r. z udziałem środków Funduszu Ochrony Gruntów Rolnych**

Lp.	Miejscowość	Długość drogi (mb)	Nr geodezyjny działki
1.	Stróżewice	660	28
2.	Stróżewo	705	292 i 137

Uzasadnienie
do Uchwały Nr XXIV/.../13
Rady Gminy Chodzież
z dnia 20 września 2013 r.

w sprawie opinii o celowości budowy drogi z udziałem środków z Funduszu Ochrony Gruntów Rolnych

Gmina Chodzież ma w zakresie zadań własnych wykonanie, utrzymanie, budowę, modernizację dróg gminnych. Podjęcie przedmiotowej uchwały jest w pełni zasadne, bo stanowić będzie ona załącznik do umowy o dofinansowanie zadań ze środków budżetu Województwa Wielkopolskiego przeznaczonych na prace związane z ochroną, rekultywacją i poprawą jakości gruntów rolnych (Fundusz Ochrony Gruntów Rolnych), które realizowane będą:

a) na działce o numerze ewidencyjnym 28, położonej w obrębie wsi Stróżewice. Działka ta stanowi jeden ciąg drogowy, z którego 660 m przeznaczona jest na budowę lub przebudowę drogi,

b) na działkach o numerze ewidencyjnym 292 i 137 położonych w obrębie wsi Stróżewo. Działki te stanowią jeden ciąg drogowy, z którego 705 m przeznaczona jest na budowę lub przebudowę drogi.

Na działkach tych przewiduje się budowę lub przebudowę z dotychczasowej drogi gruntowej na drogę o nawierzchni bitumicznej (z betonu asfaltowego).

Starając się o środki finansowe z budżetu Województwa Wielkopolskiego, przeznaczonych na prace związane z ochroną, rekultywacją i poprawą jakości gruntów rolnych (Fundusz Ochrony Gruntów Rolnych) potwierdza się celowość i efektywność budowy w/w drogi.

W związku z powyższym podjęcie uchwały w proponowanym brzmieniu jest konieczne i uzasadnione.

WÓJT

mgr Zbigniew Salwa

Projekt

z dnia 11 września 2013 r.

Zatwierdzony przez

**UCHWAŁA NR XXIV/..../13
RADY GMINY CHODZIEŻ**

z dnia 20 września 2013 r.

**w sprawie miejscowego planu zagospodarowania przestrzennego gminy Chodzież
na obszarze działki o numerze ewidencyjnym 183/2
położonej w miejscowości Nietuszkowo**

Na podstawie art.18 ust. 2 pkt 5 ustawy z dnia 8 marca 1990 r. o samorządzie gminnym (Dz. U. z 2013 r. poz. 594 i poz. 645) oraz art. 20 ust. 1 ustawy z 27 marca 2003 r. o planowaniu i zagospodarowaniu przestrzennym (Dz. U. z 2012 r. poz. 647, poz. 951 i poz. 1445, z 2013 r. poz. 21 i poz. 405)

Rada Gminy Chodzież uchwala, co następuje:

**Rozdział 1.
Przepisy ogólne**

§ 1. 1. Uchwala się miejscowy plan zagospodarowania gminy Chodzież na obszarze działki o numerze ewidencyjnym 183/2 położonej w miejscowości Nietuszkowo, zwany dalej „planem”.

2. Granice uchwalenia planu, obejmujące tereny działki nr 183/2 przy drodze z Chodzieży do Nietuszkowa, oznaczono graficznie na rysunku planu, zwanym dalej „rysunkiem”.

3. Integralnymi częściami uchwały są:

- 1) rysunek na mapie w skali 1: 1000, stanowiący załącznik nr 1 do uchwały;
- 2) stwierdzenie o nienaruszaniu miejscowym planem zagospodarowania przestrzennego gminy Chodzież na obszarze działki o numerze ewidencyjnym 183/2 położonej w miejscowości Nietuszkowo ustaleń Studium uwarunkowań i kierunków zagospodarowania przestrzennego gminy Chodzież, stanowiące załącznik nr 2 do uchwały;
- 3) rozstrzygnięcie o sposobie realizacji, zapisanych w miejscowym planie zagospodarowania przestrzennego gminy Chodzież na obszarze działki o numerze ewidencyjnym 183/2 położonej w miejscowości Nietuszkowo, inwestycji z zakresu infrastruktury technicznej, które należą do zadań własnych gminy oraz zasadach ich finansowania, zgodnie z przepisami o finansach publicznych, stanowiące załącznik nr 3 do uchwały;
- 4) rozstrzygnięcie o sposobie rozpatrzenia uwag do projektu miejscowego planu zagospodarowania przestrzennego gminy Chodzież na obszarze działki o numerze ewidencyjnym 183/2 położonej w miejscowości Nietuszkowo, stanowiące załącznik nr 4 do uchwały.

§ 2. Na potrzeby niniejszej uchwały pod pojęciem:

- 1) obszaru górniczego – rozumie się obszar górniczy wyznaczany zgodnie z przepisami Prawa geologicznego i górniczego;
- 2) terenu pasa ochronnego – rozumie się pas gruntu, na którym można wyznaczyć filar ochronny, o którym mowa w przepisach Prawa geologicznego i górniczego;
- 3) wskaźnika intensywności zabudowy – rozumie się iloraz sumy powierzchni całkowitej wszystkich budynków (rozumianej jako powierzchnia wszystkich kondygnacji budynków w obrysie zewnętrznym ścian oraz wszystkich elementów wykraczających poza kubaturę budynku tzn. tarasy, schody zewnętrzne, podcienia, balkony, zjazdy do garaży, itp.) do powierzchni działki budowlanej.

§ 3. 1. Na terenie objętym planem:

- 1) poza obszarem chronionego krajobrazu „Dolina Noteci” nie występują inne tereny i obiekty podlegające ochronie, ustalone na podstawie odrębnych przepisów, w tym tereny górnicze, narażone na niebezpieczeństwo powodzi oraz zagrożone osuwaniem się mas ziemnych;
- 2) nie występują przestrzenie publiczne o których mowa w przepisach o planowaniu i zagospodarowaniu przestrzennym.

2. Na obszarze objętym planem nie ustala się:

- 1) obszarów objętych scalaniem gruntów i ich ponownym podziałem;
- 2) zasad ochrony dziedzictwa kulturowego i zabytków oraz dóbr kultury współczesnej.

3. Przedmiot niniejszego planu nie wymaga określenia zasad modernizacji, rozbudowy i budowy systemów komunikacji i infrastruktury technicznej;

4. Na całym obszarze objętym planem wprowadza się zakaz zabudowy poza małym obiektem budowlanym służącym obsłudze eksploatacji.

§ 4. Na obszarze objętym planem obowiązują następujące oznaczenia graficzne, określone na rysunku:

- 1) linie rozgraniczające tereny o podobnym przeznaczeniu lecz różnych uwarunkowaniach zagospodarowania;
- 2) nieprzekraczalne linie zabudowy;
- 3) granice proponowanego obszaru górniczego;
- 4) teren wolny od zabudowy i zadrzewień.

§ 5. 1. Na obszarze objętym planem określa się liniami rozgraniczającymi tereny o następujących przeznaczeniach:

- 1) tereny eksploatacji powierzchniowej oznaczone na rysunku **PG1**;
- 2) tereny potencjalnej eksploatacji powierzchniowej oznaczone na rysunku **PG2**;
- 3) tereny pasów ochronnych oznaczone **PO**;

2. Dla terenów o tym samym przeznaczeniu a odmiennych ustaleniach wprowadza się, poza symbolem literowym, indeks liczbowy.

§ 6. 1. Zgodnie z przepisami o planowaniu i zagospodarowaniu przestrzennym – tereny, dla których przeznaczono w niniejszej uchwale inne niż dotychczasowe użytkowanie, mogą być wykorzystywane w sposób dotychczasowy do czasu ich zagospodarowania zgodnie z planem.

2. Tereny objęte planem są terenami, dla których nie ustala się dopuszczalnych poziomów hałasu, zgodnie z przepisami o środowisku.

3. Na obszarze objętym planem nie lokalizuje się budowli o wysokości 50,0 m od poziomu terenu i wyższych, wymagających zgód wynikających z przepisów Prawa lotniczego, z dopuszczeniem lokalizacji inwestycji celu publicznego z zakresu łączności publicznej, na które należy uzyskać stosowne uzgodnienia z Szefostwem Służby Ruchu Lotniczego Sił Zbrojnych RP.

Rozdział 2.

Ustalenia szczegółowe - zasady kształtowania ładu przestrzennego

§ 7. 1. 1. Ład przestrzenny po okresie eksploatacji należy zapewnić poprzez realizację rekultywacji na zasadach określonych w koncesji na eksploatację.

2. Podczas eksploatacji ład przestrzenny należy zapewnić poprzez realizację zgodną z projektem zagospodarowania złoża określającym między innymi: zasady organizacji stanowisk roboczych z miejscami postojowymi samochodów dostawczych, wewnętrzną komunikację na potrzeby eksploatacji i powiązania tej komunikacji z wewnętrzną drogą gminy (działka nr 448).

§ 8. 1. Dla terenu oznaczonego na rysunku **PG1** ustala się:

- 1) możliwość prowadzenia działalności gospodarczej polegającej na eksploatacji powierzchniowej kruszywa w oparciu o warunki koncesji na wydobywanie kopalin ze złoża, uzyskanej na podstawie przepisów Prawa geologicznego i górniczego;

2) nakaz przeprowadzenia pełnej rekultywacji poeksploatacyjnej terenu, w celu odtworzenie pierwotnej powierzchni i uzyskania docelowego przeznaczenia na tereny rolnicze;

2. Dla terenu oznaczonego na rysunku **PG2** ustala się:

- 1) możliwość prowadzenia i rozpoznawanie złóż kopalin w oparciu o koncesję uzyskaną na podstawie przepisów Prawa geologicznego i górniczego;
- 2) możliwość prowadzenia działalności gospodarczej polegającej na eksploatacji powierzchniowej kruszywa w oparciu o warunki koncesji na wydobywanie kopalin ze złoża, uzyskanej na podstawie przepisów Prawa geologicznego i górniczego;
- 3) nakaz przeprowadzenia pełnej rekultywacji poeksploatacyjnej terenu, w celu odtworzenia pierwotnej powierzchni i uzyskania docelowego przeznaczenia na tereny rolnicze.

3. Dla terenu oznaczonego na rysunku **PO** ustala się:

- 1) obowiązek ustanowienia w ramach pasa ochronnego minimalnego filara ochronnego oznaczonego na rysunku, chyba że warunki koncesji na wydobywanie kopalin określą inny sposób zabezpieczenia;
- 2) nakaz przeprowadzenia pełnej rekultywacji poeksploatacyjnej terenu, w celu odtworzenia pierwotnej powierzchni i uzyskania docelowego przeznaczenia na tereny rolnicze;
- 3) dopuszcza się lokalizację małego obiektu budowlanego służącego obsłudze eksploatacji z poniższymi zasadami kształtowania zabudowy i zagospodarowania terenu:
 - maksymalna intensywność zabudowy – 0,015,
 - minimalna intensywność zabudowy – 0,005,
 - powierzchnia zabudowy - do 30 m²,
 - wysokość zabudowy – do 4,00 m npt,
 - dach płaski lub skośny dwuspadowy, lecz o nachyleniu głównych połaci dachu nie większym niż 15^o,
 - nieprzekraczalne linie zabudowy – wg oznaczeń na rysunku,
 - minimalna powierzchnia biologicznie czynna – 10% powierzchni terenu,
 - obowiązek zapewnienia co najmniej 1 miejsca postojowego na samochody.

Rozdział 3.

Zasady ochrony środowiska, przyrody i krajobrazu kulturowego

§ 9. 1. Ochronę środowiska i przyrody zapewnia się poprzez:

- 1) eksploatację złoża na warunkach określonych w koncesji na wydobywanie kopalin i projekt zagospodarowania złoża realizujący zasady ochrony środowiska;
- 2) obowiązek przeprowadzenia pełnej rekultywacji terenów poeksploatacyjnych.

2. W granicach opracowania występuje obszar objęty ochroną prawną - obszar chronionego krajobrazu „Dolina Noteci”.

3. Przedmiot planu i jego lokalizacja nie dotyczy konieczności ustalania zasad ochrony krajobrazu kulturowego.

Rozdział 5.

Przepisy końcowe

§ 10. Dla wszystkich terenów objętych planem ustala się stawkę 30%, stanowiącą podstawę do określenia opłaty z tytułu wzrostu wartości nieruchomości, o której mowa w art. 36 ust. 4 ustawy z dnia 27 marca 2003 r. o planowaniu i zagospodarowaniu przestrzennym.

§ 11. Wykonanie uchwały powierza się Wójtowi Gminy Chodzież.

§ 12. Zgodnie z art. 34 ust. 1 ustawy z dnia 27 marca 2003 r. o planowaniu i zagospodarowaniu przestrzennym, na obszarze objętym planem, tracą moc ustalenia uchwały Nr XI/57/03 Rady Gminy w Chodzieży z dnia 30 grudnia 2003 r. w sprawie uchwalenia miejscowego planu zagospodarowania przestrzennego Chodzież (Dziennik Urzędowy Województwa Wielkopolskiego Nr 18, poz. 527 z dnia 19 lutego 2013 r.).

§ 13. Uchwała wchodzi w życie po upływie 14 dni od dnia ogłoszenia w Dzienniku Urzędowym Województwa Wielkopolskiego.

RADCA PRAWNY

Lucyna Alajierska

Sprawdzono pod względem
formalno - prawnym

15.09.2017
data

[Signature]
podpis

Załącznik Nr 2 do Uchwały Nr XXIV/.../13

Rady Gminy Chodzież

z dnia 20 września 2013 r.

Stwierdzenie o nienaruszeniu miejscowym planem zagospodarowania przestrzennego gminy Chodzież na obszarze działki o numerze ewidencyjnym 183/2 położonej w miejscowości Nietuszkowo ustaleń Studium uwarunkowań i kierunków zagospodarowania przestrzennego gminy Chodzież

Na podstawie art. 20 ust. 1 ustawy z dnia 27 marca 2003r. o planowaniu i zagospodarowaniu przestrzennym (Dz. U. z 2012 r. poz. 647 ze zmianami)

Rada Gminy Chodzież

stwierdza, że miejscowy plan zagospodarowania przestrzennego gminy Chodzież na obszarze działki o numerze ewidencyjnym 183/2 położonej w miejscowości Nietuszkowo nie narusza ustaleń Studium uwarunkowań i kierunków zagospodarowania przestrzennego gminy Chodzież, uchwalonego uchwałą Nr VII/41/10 Rady Gminy w Chodzieży z dnia 30 sierpnia 2010 r.

Uzasadnienie:

Rozwiązania przestrzenne przyjęte w planie nie naruszają ustaleń Studium uwarunkowań i kierunków zagospodarowania przestrzennego gminy Chodzież, uchwalonego uchwałą Nr VII/41/10 Rady Gminy w Chodzieży z dnia 30 sierpnia 2010 r., w zakresie zmian w strukturze przestrzennej gminy, zasad ochrony środowiska, kierunków rozwoju komunikacji i infrastruktury technicznej oraz polityki przestrzennej gminy.

W Studium teren obejmujący działkę oznaczoną numerem ewidencyjnym 183/2 położoną w obrębie wsi Nietuszkowo, w granicach obszaru chronionego krajobrazu „Dolina Noteci”, znajduje się w granicach obszaru z udokumentowanym złożem kruszywa naturalnego – złoża piasków i żwirów; w ustaleniach dla obszaru dopuszcza się możliwość eksploatacji kopalni.

Załącznik Nr 3 do Uchwały Nr XXIV/.../13

Rady Gminy Chodzież

z dnia 20 września 2013 r.

Rozstrzygnięcie

o sposobie realizacji, zapisanych w miejscowym planie zagospodarowania przestrzennego gminy Chodzież na obszarze działki o numerze ewidencyjnym 183/2 położonej w miejscowości Nietuszkowo, inwestycji z zakresu infrastruktury technicznej, które należą do zadań własnych gminy oraz zasadach ich finansowania, zgodnie z przepisami o finansach publicznych

Na podstawie art. 20 ust. 1 ustawy z dnia 27 marca 2003r. o planowaniu i zagospodarowaniu przestrzennym
(Dz. U. z 2012 r. poz. 647 ze zmianami)

**Rada Gminy Chodzież
rozstrzyga, co następuje:**

§ 1. W związku z ustaleniami zawartymi w §3 ust. 3 miejscowego planu zagospodarowania przestrzennego gminy Chodzież na obszarze działki o numerze ewidencyjnym 183/2 położonej w miejscowości Nietuszkowo nie rozstrzyga się o sposobie realizacji inwestycji z zakresu infrastruktury technicznej, które należą do zadań własnych gminy oraz zasadach ich finansowania.

Załącznik Nr 4 do Uchwały Nr XXIV/.../13

Rady Gminy Chodzież

z dnia 20 września 2013 r.

Rozstrzygnięcie

o sposobie rozpatrzenia uwag do projektu miejscowego planu zagospodarowania przestrzennego gminy Chodzież na obszarze działki o numerze ewidencyjnym 183/2 położonej w miejscowości Nietuszkowo

Na podstawie art. 20 ust. 1 ustawy z dnia 27 marca 2003r. o planowaniu i zagospodarowaniu przestrzennym (Dz. U. z 2012 r. poz. 647 ze zmianami)

Rada Gminy Chodzież

z powodu braku uwag do projektu miejscowego planu zagospodarowania przestrzennego gminy Chodzież na obszarze działki o numerze ewidencyjnym 183/2 położonej w miejscowości Nietuszkowo nie rozstrzyga się o sposobie ich rozpatrzenia.

Uzasadnienie:

Projekt miejscowego planu zagospodarowania przestrzennego gminy Chodzież na obszarze działki o numerze ewidencyjnym 183/2 położonej w miejscowości Nietuszkowo wykładano do publicznego wglądu dwukrotnie.

Do projektu planu wyłożonego do publicznego wglądu wraz z prognozą oddziaływania na środowisko w dniach od 18 grudnia 2012 r. do dnia 4 lutego 2013 r., w terminie, w którym osoby fizyczne i prawne oraz jednostki organizacyjne nieposiadające osobowości prawnej mogły wносить uwagi dotyczące projektu planu to jest do dnia 1 marca 2013 r. nie wniesiono żadnych uwag.

Stąd w dniu 23 kwietnia 2013 r. Rada Gminy Chodzież podjęła uchwałę Nr XX/146/13 w sprawie miejscowego planu zagospodarowania przestrzennego gminy Chodzież na obszarze działki o numerze ewidencyjnym 183/2 położonej w miejscowości Nietuszkowo.

Postępowanie nadzorcze, prowadzone w stosunku do wyżej wymienionej uchwały przekazanej Wojewodzie Wielkopolskiemu wraz z załącznikami i dokumentacją prac planistycznych w celu oceny ich zgodności z przepisami prawnymi, wykazało naruszenie przepisów ustawy o planowaniu i zagospodarowaniu przestrzennym oraz przepisu wykonawczego do ustawy – rozporządzenia Ministra Infrastruktury z dnia 26 sierpnia 2003 r. w sprawie wymaganego zakresu projektu planu zagospodarowania przestrzennego (Dz. U. z 2003 r. Nr 164, poz. 1587).

W rozstrzygnięciu nadzorczym znak: KN-I.4131.1.300.2013.19 z dnia 24 maja 2013 r. Wojewoda Wielkopolski orzekł nieważność podjętej przez Radę Gminy Chodzież uchwały Nr XX/146/13 z dnia 23 kwietnia 2013 r.

Rozstrzygnięcie nadzorcze wojewody – zgodnie z decyzją rady – nie zostało zaskarżone do Wojewódzkiego Sądu Administracyjnego w Poznaniu, a do dokumentu wprowadzono zmiany polegające na wyeliminowaniu z treści uchwały wadliwych zapisów, które w istotny sposób naruszyły przepisy ustawy o planowaniu i zagospodarowaniu przestrzennym.

Zakres dokonanych zmian wymagał ponowienia czynności wyłożenia projektu planu do publicznego wglądu.

Projekt miejscowego planu zagospodarowania przestrzennego gminy Chodzież na obszarze działki o numerze ewidencyjnym 183/2 położonej w miejscowości Nietuszkowo wraz z prognozą oddziaływania na środowisko wyłożono do publicznego wglądu w dniach od 8 lipca 2013 r. do dnia 12 sierpnia 2013 r.

W terminie, w którym osoby fizyczne i prawne oraz jednostki organizacyjne nieposiadające osobowości prawnej mogły wносить uwagi dotyczące projektu planu to jest do dnia 2 września 2013 r. również nie wniesiono żadnych uwag.

Wobec braku uwag Rada Gminy Chodzież nie rozstrzyga o sposobie ich rozpatrzenia.

Uzasadnienie
do Uchwały Nr XXIV/.../13
Rady Gminy Chodzież
z dnia 20 września 2013 r.

w sprawie miejscowego zagospodarowania przestrzennego gminy Chodzież na obszarze działki o numerze ewidencyjnym 183/2 położonej w miejscowości Nietuszkowo

Zgodnie z art. 14 ust. 1 ustawy z dnia 27 marca 2003 r. o *planowaniu i zagospodarowaniu przestrzennym* (Dz. U. z 2012 r., poz. 647 ze zmianami) w celu ustalenia przeznaczenia terenów oraz określenia sposobów ich zagospodarowania i zabudowy, Rada Gminy Chodzież w dniu 25 listopada 2011 r. podjęła uchwałę Nr XIII/91/11 w sprawie przystąpienia do sporządzenia miejscowego planu zagospodarowania przestrzennego gminy Chodzież na obszarze działki o numerze ewidencyjnym 183/2 położonej w miejscowości Nietuszkowo.

Planem objęto obszar o powierzchni 3,8700 ha, stanowiący działkę oznaczoną numerem ewidencyjnym 183/2 położoną w obrębie wsi Nietuszkowo. Działka położona jest w peryferyjnej części Pradoliny Noteci, w granicach obszaru chronionego krajobrazu „Dolina Noteci”, przy drodze powiatowej Nr 1477P Chodzież-Nietuszkowo. W granicach działki istnieje udokumentowane złożo kruszywa naturalnego.

Przedmiotowy obszar objęty jest ustaleniami obowiązującego miejscowego planu zagospodarowania przestrzennego gminy Chodzież, uchwalonego uchwałą Nr XI/57/03 Rady Gminy w Chodzieży z dnia 30 grudnia 2003 r.

Decyzję o podjęciu uchwały zainicjował złożony przez inwestora wniosek, uzasadniony ze względów ekonomicznych i prawnych, dotyczący zmiany istniejącego planu miejscowego w zakresie przeznaczenia terenów rolniczych na tereny górnicze.

Rozwiązania przyjęte w planie pozwolą na prowadzenie na obszarze działki 183/2 działalności górniczej, zgodnie z przepisami *Prawa geologicznego i górniczego*, zakończonej – po wyeksploatowaniu kruszywa – pełną rekultywacją.

Przyjęte w planie ustalenia są zgodne z polityką przestrzenną gminy wyrażoną w Studium uwarunkowań i kierunków zagospodarowania przestrzennego gminy Chodzież, uchwalonego uchwałą Nr VII/41/10 Rady Gminy w Chodzieży z dnia 30 sierpnia 2010 r.

W Studium teren określony został jako obszar z udokumentowanym złożem kruszywa naturalnego; w ustaleniach dla obszaru dopuszcza się możliwość eksploatacji kopalin.

Sporządzony plan miejscowy stanowi dopełnienie polityki przestrzennej gminy wyrażonej w Studium i określa zasady zagospodarowania związane z funkcją terenu określoną w dokumencie tj. eksploatacją kopalin.

Projekt miejscowego planu zagospodarowania przestrzennego gminy Chodzież na obszarze działki o numerze ewidencyjnym 183/2 położonej w miejscowości Nietuszkowo sporządzono zgodnie z procedurą określoną w art. 17 ustawy o *planowaniu i zagospodarowaniu przestrzennym*.

Nadto, procedura sporządzenia planu została przeprowadzona z uwzględnieniem przepisów ustawy z dnia 3 października 2008 r. o *udostępnianiu informacji o środowisku i jego ochronie, udziale społeczeństwa w ochronie środowiska oraz o ocenach oddziaływania na środowisko* (Dz. U. Nr 199, poz. 1227 ze zmianami), w szczególności jej art. 39, art. 40, art. 53 i art. 54.

W ślad za podaniem do publicznej wiadomości ogłoszenia i obwieszczenia o przystąpieniu do sporządzenia planu miejscowego ogłoszono równocześnie - na zasadach określonych w art. 39 ustawy o *udostępnianiu informacji o środowisku jego ochronie, udziale społeczeństwa w ochronie środowiska oraz o ocenach oddziaływania na środowisko* - o przystąpieniu do przeprowadzenia strategicznej oceny oddziaływania na środowisko do projektu miejscowego planu zagospodarowania przestrzennego gminy Chodzież na obszarze działki o numerze ewidencyjnym 183/2 położonej w miejscowości Nietuszkowo.

Ogłoszenie ukazało się w tygodniku „Nasz Tygodnik Chodzieski” Nr (50) 242 z dnia 15 grudnia 2011 r. i na stronie internetowej gminy; obwieszczenia wywieszono na tablicach ogłoszeń Urzędu Gminy w Chodzieży w dniach od 14 grudnia 2011 r. do dnia 3 lutego 2012 r.

W terminie wskazanym w ogłoszeniu i obwieszczeniu tj. do dnia 31 stycznia 2012 r. nie wpłynęły żadne wnioski.

Wnioski, o których mowa w art. 17 pkt 2 ustawy o *planowaniu i zagospodarowaniu przestrzennym*, składane przez właściwe organy i instytucje a także przez zawiadomionych o przystąpieniu do sporządzenia planu zarządców infrastruktury technicznej, zostały w niezbędnym zakresie uwzględnione w projekcie dokumentu.

Projekt planu wraz z prognozą oddziaływania na środowisko po uzyskaniu, w dniu 17 września 2012 r., pozytywnej opinii Gminnej Komisji Urbanistyczno-Architektonicznej w Chodzieży przekazano właściwym organom i instytucjom celem zaopiniowania i uzgodnienia.

Po uzyskaniu wymaganych prawem opinii o projekcie planu oraz uzgodnień projektu planu zapewniono społeczeństwu, instytucjom i organizacjom ekologicznym możliwość zapoznania się z dokumentami: projektem miejscowego planu zagospodarowania przestrzennego gminy Chodzież na obszarze działki o numerze ewidencyjnym 183/2 położonej w miejscowości Nietuszkowo, prognozą oddziaływania na środowisko, opracowaniem ekofizjograficznym w trakcie ich wyłożenia do publicznego wglądu w dniach od 18 grudnia 2012 r. do dnia 4 lutego 2013 r. oraz podczas dyskusji publicznej.

Dyskusję publiczną nad rozwiązaniami przyjętymi w projekcie miejscowego planu wyznaczono i przeprowadzono w dniu 23 stycznia 2013 r.; w dyskusji publicznej uczestniczyła jedna osoba.

Ogłoszenie i obwieszczenie z dnia 5 grudnia 2012 r. o wyłożeniu dokumentów do publicznego wglądu, terminie dyskusji publicznej i terminie do składania uwag zamieszczono w tygodniku „Nasz Tygodnik Chodzieski” Nr (47) 290 z dnia 6 grudnia 2012 r. i na stronie internetowej gminy; obwieszczenia wywieszono na tablicach ogłoszeń Urzędu Gminy w Chodzieży.

W wyniku wyłożenia do publicznego wglądu projektu planu wraz z prognozą oddziaływania na środowisko, w terminie określonym dla składania uwag do projektu dokumentu oraz uwag i wniosków w związku z postępowaniem w sprawie strategicznej oceny oddziaływania na środowisko, do dnia 1 marca 2013 r., nie wpłynęły żadne uwagi i wnioski.

W dniu 23 kwietnia 2013 r. Rada Gminy Chodzież podjęła uchwałę Nr XX/146/13 w sprawie miejscowego planu zagospodarowania przestrzennego gminy Chodzież na obszarze działki o numerze ewidencyjnym 183/2 położonej w miejscowości Nietuszkowo.

Uchwała Rady Gminy Chodzież wraz z załącznikami, o których mowa w art. 20 ust. 1 ustawy o *planowaniu i zagospodarowaniu przestrzennym*, dokumentacją prac planistycznych i podsumowaniem wynikającym z art. 55 ust. 3 ustawy o *udostępnianiu informacji o środowisku jego ochronie, udziale społeczeństwa w ochronie środowiska oraz o ocenach oddziaływania na środowisko* została przekazana w dniu 26 kwietnia 2013 r. Wojewodzie Wielkopolskiemu w celu oceny ich zgodności z przepisami prawnymi.

Przeprowadzone postępowanie nadzorcze wykazało naruszenie przepisów ustawy o *planowaniu i zagospodarowaniu przestrzennym* oraz przepisu wykonawczego do ustawy – rozporządzenia Ministra Infrastruktury z dnia 26 sierpnia 2003 r. w *sprawie wymaganego zakresu projektu planu zagospodarowania przestrzennego* (Dz. U. z 2003 r. Nr 164, poz. 1587).

W rozstrzygnięciu nadzorczym z dnia 24 maja 2013 r. Nr KN-I.4131.1.300.2013.19 Wojewoda Wielkopolski orzekł nieważność podjętej przez Radę Gminy Chodzież uchwały Nr XX/146/13 z dnia 23 kwietnia 2013 r.

Wobec powyższego do dokumentu wprowadzono zmiany polegające na wyeliminowaniu z treści uchwały wadliwych zapisów, które w istotny sposób naruszyły przepisy ustawy o *planowaniu i zagospodarowaniu przestrzennym*.

Po wprowadzeniu do dokumentu zmian, ponowiono czynności w zakresie niezbędnym do dokonania tych zmian, a następnie zapewniono społeczeństwu, instytucjom i organizacjom ekologicznym możliwość zapoznania się z dokumentami w trakcie ich ponownego wyłożenia do publicznego wglądu w dniach od 8 lipca 2013 r. do dnia 12 sierpnia 2013 r. oraz podczas dyskusji publicznej, którą wyznaczono na dzień 16 lipca 2013 r.

W wyniku ponownego wyłożenia do publicznego wglądu projektu planu wraz z prognozą oddziaływania na środowisko, w terminie określonym dla składania uwag do projektu dokumentu oraz uwag i wniosków w związku z postępowaniem w sprawie strategicznej oceny oddziaływania na środowisko, do dnia 2 września 2013 r., nie wpłynęły żadne uwagi i wnioski.

Uchwalenie miejscowego planu zagospodarowania przestrzennego gminy Chodzież na obszarze działki o numerze ewidencyjnym 183/2 położonej w miejscowości Nietuszkowo stworzy podstawy prawne do wydawania decyzji administracyjnych dotyczących zagospodarowania przedmiotowego obszaru.

Biorąc powyższe pod uwagę uzasadnione jest podjęcie niniejszej uchwały.

WÓJT
18/10
mgr Zbigniew Salwa

Projekt

z dnia 12 września 2013 r.

Zatwierdzony przez

**UCHWAŁA NR XXIV/..../13
RADY GMINY CHODZIEŻ**

z dnia 20 września 2013 r.

**w sprawie miejscowego planu zagospodarowania przestrzennego gminy Chodzież
na obszarze działek o numerach ewidencyjnych 657 - część, 676, 677, 679, 680/2 i 593/8
położonych w miejscowości Rataje**

Na podstawie art. 18 ust. 2 pkt 5 ustawy z dnia 8 marca 1990 r. o samorządzie gminnym (tj. Dz. U. 2013 r., poz. 594, zmiany wymienionej ustawy zostały ogłoszone w Dz. U. poz. 645.) i art. 20 ust.1 ustawy z dnia 27 marca 2003 r. o planowaniu i zagospodarowaniu przestrzennym (tj. Dz. U. 2012 r., poz. 647, zmiany wymienionej ustawy zostały ogłoszone w Dz. U. poz. 951 i 1445 oraz z 2013 r. poz. 21 i 405.),

Rada Gminy Chodzież uchwala, co następuje:

**Rozdział 1.
Przepisy ogólne**

§ 1. 1. Uchwala się miejscowy plan zagospodarowania przestrzennego gminy Chodzież na obszarze działek o numerach ewidencyjnych 657 - część, 676, 677, 679, 680/2 i 593/8 położonych w miejscowości Rataje, zwany dalej „planem”.

2. Granice uchwalenia planu, obejmujące tereny położone przy skrzyżowaniu dróg wojewódzkich nr 191 Chodzież - Szamocin - Lipa i nr 193 Chodzież - Margonin - Gołańcz, oznaczono na rysunku planu, zwanym dalej „rysunkiem”.

3. Integralnymi częściami uchwały są:

- 1) rysunek na mapie w skali 1: 1000, stanowiący załącznik nr 1 do uchwały;
- 2) stwierdzenie o nienaruszaniu miejscowym planem zagospodarowania przestrzennego gminy Chodzież na obszarze działek o numerach ewidencyjnych 657 - część, 676, 677, 679, 680/2 i 593/8 położonych w miejscowości Rataje ustaleń Studium uwarunkowań i kierunków zagospodarowania przestrzennego gminy Chodzież, stanowiące załącznik nr 2 do uchwały;
- 3) rozstrzygnięcie o sposobie realizacji, zapisanych w miejscowym planie zagospodarowania przestrzennego gminy Chodzież na obszarze działek o numerach ewidencyjnych 657 - część, 676, 677, 679, 680/2 i 593/8 położonych w miejscowości Rataje, inwestycji z zakresu infrastruktury technicznej, które należą do zadań własnych gminy oraz zasadach ich finansowania, zgodnie z przepisami o finansach publicznych, stanowiące załącznik nr 3 do uchwały;
- 4) rozstrzygnięcie o sposobie rozpatrzenia uwag do projektu miejscowego planu zagospodarowania przestrzennego gminy Chodzież na obszarze działek o numerach ewidencyjnych 657 - część, 676, 677, 679, 680/2 i 593/8 położonych w miejscowości Rataje, stanowiące załącznik nr 4 do uchwały.

§ 2. Na potrzeby niniejszej uchwały pod pojęciem:

- 1) terenu zabudowy usługowej - rozumie się teren, na którym dopuszcza się lokalizowanie wszelkich usług pod warunkiem, że usługi te będą przedsięwzięciami nie należącymi do mogących zawsze znacząco oddziaływać na środowisko w rozumieniu przepisów o ochronie środowiska;
- 2) terenu usług handlu paliwami - rozumie się teren, na którym poza usługami handlu paliwami dopuszcza się lokalizację usług towarzyszących takich jak: gastronomii, myjni samochodowej, innego handlu nie będącego przedsięwzięciem mogąącym znacząco oddziaływać na środowisko w rozumieniu przepisów o ochronie środowiska;

- 3) terenu zabudowy mieszkaniowo-usługowej - rozumie się teren zabudowany budynkiem ujętym w gminnej ewidencji zabytków i objętym ochroną konserwatorską, na którym dopuszcza się lokalizowanie funkcji mieszkalnej wielorodzinnej, zamieszkania zbiorowego, hotelowej oraz usług nie będących przedsięwzięciami mogącymi znacząco oddziaływać na środowisko w rozumieniu przepisów o ochronie środowiska;
- 4) nieprzekraczalnych linii zabudowy - rozumie się maksymalne linie nieprzekraczalne w rozumieniu przepisów o planowaniu i zagospodarowaniu przestrzennym, poza którą nie mogą znajdować się żadne elementy zaliczane do powierzchni zabudowy;
- 5) zieleni szpalerowej - rozumie się nasadzenia mieszane zieleni średniowysokiej i wysokiej;
- 6) kierunków komunikacji - rozumie się jedynie dopuszczalne kierunki wjazdu i wyjazdu w relacji: drogi wojewódzkie nr 191 i 193 - obszar planu;
- 7) wskaźnika intensywności zabudowy - rozumie się jako iloraz sumy powierzchni całkowitej wszystkich budynków (rozumianej jako powierzchnia wszystkich kondygnacji budynków w obrysie zewnętrznym ścian oraz wszystkich elementów wykraczających poza kubaturę budynku tzn. tarasy, schody zewnętrzne, podcienia, balkony, zjazdy do garaży, itp.) do powierzchni działki budowlanej.

§ 3. Na obszarze objętym planem nie występują:

- 1) obszary przestrzeni publicznej, o której mowa w przepisach o planowaniu i zagospodarowaniu przestrzennym;
- 2) tereny i obiekty podlegające ochronie, ustalone na podstawie odrębnych przepisów, w tym tereny górnicze, narażone na niebezpieczeństwo powodzi oraz zagrożone osuwaniem się mas ziemnych.

§ 4. Na obszarze objętym planem nie ustala się:

- 1) obszarów objętych scalaniem gruntów i ich ponownym podziałem;
- 2) sposobów i terminów tymczasowego zagospodarowania, urządzania i użytkowania terenów.

§ 5. Na obszarze objętym planem obowiązują następujące oznaczenia graficzne, określone na rysunku:

- 1) linie rozgraniczające tereny o różnym przeznaczeniu lub różnych zasadach zagospodarowania, zgodne z ewidencją gruntów;
- 2) linie rozgraniczające tereny o różnym przeznaczeniu lub różnych zasadach zagospodarowania, nie występujące w ewidencji gruntów;
- 3) nieprzekraczalne linie zabudowy budynków;
- 4) nieprzekraczalne linie zabudowy obiektów budowlanych;
- 5) istniejący budynek do zachowania, rozbudowy, przebudowy lub rozbiórki;
- 6) obowiązujące nasadzenia zieleni szpalerowej;
- 7) kierunki komunikacji w relacji: droga wojewódzka – obszar planu;
- 8) odcinki ewentualnych ekranów akustycznych.

§ 6. Na obszarze objętym planem określa się liniami rozgraniczającymi tereny o następujących przeznaczeniach:

- 1) teren zabudowy usługowej, oznaczony na rysunku - **U**;
- 2) teren usług handlu paliwami, oznaczony na rysunku - **UH_p**;
- 3) teren zabudowy mieszkaniowo-usługowej, oznaczony na rysunku - **M/U**,
- 4) teren drogi wewnętrznej, oznaczony na rysunku - **KD_w**,

§ 7. 1. Zgodnie z przepisami o planowaniu i zagospodarowaniu przestrzennym tereny, dla których przeznaczono w niniejszej uchwale inne niż dotychczasowe użytkowanie, mogą być wykorzystywane w sposób dotychczasowy do czasu ich zagospodarowania zgodnie z planem.

2. Teren zabudowy mieszkaniowo-usługowej (**M/U**) jest terenem zabudowy mieszkaniowo-usługowej, dla której ustalone zostały dopuszczalne poziomy hałas, zgodnie z przepisami o ochronie środowiska.

3. Dla terenu usług (U) oraz usług handlu paliwami (UHp) nie ustala się dopuszczalnego poziomu hałasu w oparciu o przepisy o ochronie środowiska.

4. Na obszarze objętym planem nie lokalizuje się budowli o wysokości 50,0 m od poziomu terenu i wyższych, wymagających zgód wynikających z przepisów Prawa lotniczego, z wyłączeniem inwestycji celu publicznego z zakresu łączności publicznej, na które należy uzyskać stosowne uzgodnienia z Szefostwem Służby Ruchu Lotniczego Sił Zbrojnych RP.

Rozdział 2.

Zasady kształtowania ład przestrzennego

§ 8. Dla całego obszaru objętego planem ustala się:

- 1) zakaz lokalizowania przedsięwzięć mogących zawsze znacząco oddziaływać na środowisko określonych w przepisach odrębnych;
- 2) na terenie usług (U) i terenie usług handlu paliwami (UHp) dopuszcza się lokalizowanie przedsięwzięć mogących potencjalnie znacząco oddziaływać na środowisko określonych w przepisach odrębnych.

§ 9. Dla terenu usług (U), o którym mowa w § 6 pkt 1 ustala się warunki zabudowy i zagospodarowania terenu:

- 1) dopuszcza się lokalizowanie od jednego do trzech budynków;
- 2) wymiary najdłuższego boku budynku od 20,00 m do 70,00 m;
- 3) wysokość do dwóch kondygnacji nadziemnych, lecz nie wyżej niż 10,00 m od poziomu terenu do najwyższego punktu gzymsu lub attyki; ponad tą wysokością mogą znajdować się jedynie urządzenia uzasadnione technologicznie;
- 4) nieprzekraczalne linie zabudowy wg oznaczeń na rysunku;
- 5) na budynkach dopuszcza się dachy płaskie oraz skośne lecz o nachyleniu głównych połaci dachu nie większym niż 20°;
- 6) wysokość posadowienia posadzki parteru - nie wyżej niż 0,50 m ponad poziom terenu;
- 7) wskaźnik intensywności zabudowy:
 - a) maksymalny - 1,10,
 - b) minimalny - 0,10;
- 8) wskaźnik powierzchni terenu biologicznie czynnego - co najmniej 10 % powierzchni terenu;
- 9) wskaźnik miejsc postojowych samochodów - minimum 5 m-c/100 m² powierzchni użytkowej usług.

§ 10. Dla terenu usług handlu paliwami (UHp), o którym mowa w § 6 pkt 2 ustala się warunki zabudowy i zagospodarowania terenu:

- 1) dla całego terenu:
 - a) wskaźnik intensywności zabudowy:
 - maksymalny - 0,30,
 - minimalny - 0,005;
 - b) wskaźnik powierzchni terenu biologicznie czynnego - co najmniej 10 % powierzchni terenu;
 - c) ilość miejsc postojowych samochodów - minimum 5 m-c/100 m² powierzchni użytkowej obiektów usługowych;
- 2) dla budowli i urządzeń:
 - a) lokalizacja w obszarze wyznaczonym liniami rozgraniczającymi teren z zachowaniem przepisów odrębnych,
 - b) nieprzekraczalne linie zabudowy - wg oznaczeń na rysunku;
- 3) dla budynków:

- a) wysokość zabudowy - jedna kondygnacja nadziemna lecz nie wyżej niż 5,00 m od poziomu terenu do najwyższego punktu grzymsu lub atyki; ponad tą wysokością mogą znajdować się jedynie urządzenia uzasadnione technologicznie,
- b) minimalna powierzchnia zabudowy budynku - 20,00 m²,
- c) nieprzekraczalne linie zabudowy - wg oznaczeń na rysunku,
- d) na budynkach dopuszcza się dachy płaskie oraz skośne lecz o nachyleniu głównych połaci dachu nie większym niż 20^o,
- e) wysokość posadowienia posadzki parteru - nie wyżej niż 0,50 m ponad poziom terenu,

§ 11. Dla terenu zabudowy mieszkaniowo-usługowej (M/U), o którym mowa w § 6 pkt 3 ustala się:

- 1) istniejący budynek składający się z dawnej rządcówki z budynkami gospodarczymi znajduje się w gminnej ewidencji zabytków i objęty jest ochroną konserwatorską;
- 2) ze względu na zły stan techniczny, dopuszcza się rozbiórkę budynku z jego odbudową w sposób dostosowany do nowej funkcji oraz z zachowaniem najważniejszych parametrów architektonicznych i odzyskanych detali;
- 3) rozbiórka winna być poprzedzona inwentaryzacją budynku a projekt odbudowy wraz z tą inwentaryzacją uzgodniony z właściwymi służbami ochrony zabytków;
- 4) wskaźnik intensywności zabudowy - do zachowania istniejący;
- 5) wskaźnik powierzchni terenu biologicznie czynnego (z uwagi na teren zabudowany) - co najmniej 20 % powierzchni terenu;
- 6) ilość miejsc postojowych samochodów - minimum 1m-ce/2 mieszkania lub 1 miejsce/50 m² powierzchni użytkowej usługi;
- 7) dla ochrony akustycznej terenu, jeżeli analizy wykażą przekroczenie dopuszczalnego poziomu hałasu, należy zastosować ekrany akustyczne na odcinkach oznaczonych na rysunku.

§ 12. Dla terenu drogi wewnętrznej (KDw), o którym mowa w § 6 pkt 4 ustala się:

- a) minimalna szerokość pasa drogowego w liniach rozgraniczających - 8,00 m;
- b) pas drogowy stanowi również przestrzeń do prowadzenia sieci infrastruktury technicznej.

Rozdział 3.

Zasady ochrony środowiska, przyrody i krajobrazu kulturowego

§ 13. Ochronę środowiska zapewnia się poprzez:

- 1) zbiorowe zaopatrzenie w wodę;
- 2) zbiorowe odprowadzenie ścieków bytowych;
- 3) ustalenia dotyczące zasad zabudowy, w tym wskaźników powierzchni terenów biologicznie czynnych;
- 4) ochronę wyznaczonych terenów przed hałasem, zgodnie z przepisami odrębnymi;
- 5) lokalizację przedsięwzięć mogących znacząco oddziaływać na środowisko tylko w sposób określony w niniejszej uchwale;
- 6) poprzez ewentualne zastosowanie ekranów akustycznych w miejscach niezbędnych.

§ 14. 1 Ochronę krajobrazu kulturowego zapewnia się poprzez ustalenia zawarte w §11 uchwały.

2. Istniejący obiekt na terenie zabudowy mieszkaniowo-usługowej (M/U) znajduje się w gminnej ewidencji zabytków, w związku z czym wszelkie zamierzenia dotyczące jego przekształcania należy uzgodnić z właściwymi służbami ochrony zabytków.

§ 15. 1. Obszar planu znajduje się w strefie ochrony konserwatorskiej zewidencjonowanych stanowisk archeologicznych, wobec czego ustala się obowiązek prowadzenia przy realizacji inwestycji badań archeologicznych, na które należy uzyskać pozwolenie właściwego Konserwatora Zabytków przed uzyskaniem decyzji o pozwoleniu na budowę.

Rozdział 4.
Zasady modernizacji, rozbudowy i budowy systemów
komunikacji i infrastruktury technicznej

§ 16. 1. Układ komunikacyjny na obszarze stanowi droga wewnętrzna (KDw), do której dostępność posiadają wszystkie tereny wyznaczone w planie liniami rozgraniczającymi.

2. Zasady powiązania wewnętrznego układu komunikacyjnego obszaru planu polegają na:

- 1) możliwości wjazdu na ten obszar z istniejącego skrzyżowania dróg wojewódzkich nr 191 i nr 193 typu „rondo” oraz wjazdem prawoskrętnym z drogi nr 191 i wyłącznej możliwości prawoskrętnego wyjazdu na drogę nr 191 - wg oznaczeń na rysunku;
- 2) w północnej części wewnętrzny układ drogowy obszaru planu łączy się z istniejącym systemem dróg wewnętrznych skomunikowanym z systemem dróg gminnych.

§ 17. Ustala się zasady obsługi w zakresie infrastruktury technicznej:

- 1) energia elektryczna - z istniejącego systemu na warunkach dostawcy;
- 2) woda - z istniejącego systemu na warunkach dostawcy;
- 3) ścieki bytowe - do istniejącego systemu na warunkach odbiorcy;
- 4) wody opadowe i roztopowe:
 - a) z terenów zanieczyszczonych substancjami ropopochodnymi poprzez separatory ropopochodne do zbiorników bezodpływowych lub do lokalnego systemu rozsączającego do gruntu lub do systemu zbiorowego na warunkach gestora sieci,
 - b) z terenów nie zanieczyszczonych poprzez retencję powierzchniową;
- 5) gromadzenie odpadów bytowych w pojemnikach i odbiór przez wyspecjalizowane podmioty;
- 6) gromadzenie i segregacja odpadów w miejscach ich powstawania oraz ich dalsze zagospodarowanie zgodne z regulaminem utrzymania czystości i porządku na terenie gminy i przepisami odrębnymi;
- 7) zaopatrzenie w energię ciepłą z indywidualnych systemów grzewczych z zastosowaniem paliw charakteryzujących się niską emisyjnością do środowiska.

§ 18. Istniejące uzbrojenie zapewnia możliwość obsługi całego obszaru objętego planem.

Rozdział 5.
Przepisy końcowe

§ 19. Dla wszystkich terenów objętych planem ustala się stawkę 30%, stanowiącą podstawę do określenia opłaty z tytułu wzrostu wartości nieruchomości, o której mowa w art. 36 ust. 4 ustawy z dnia 27 marca 2003 r. o planowaniu i zagospodarowaniu przestrzennym.

§ 20. Wykonanie uchwały powierza się Wójtowi Gminy Chodzież.

§ 21. Zgodnie z art. 34 ust. 1 ustawy z dnia 27 marca 2003 r. o planowaniu i zagospodarowaniu przestrzennym, na obszarze objętym planem, tracą moc ustalenia uchwały Nr XI/57/03 Rady Gminy w Chodzieży z dnia 30 grudnia 2003 r. w sprawie miejscowego planu zagospodarowania przestrzennego gminy Chodzież (Dziennik Urzędowy Województwa Wielkopolskiego Nr 18, poz. 527 z dnia 19 lutego 2004 r.).

§ 22. Uchwała wchodzi w życie po upływie 14 dni od dnia ogłoszenia w Dzienniku Urzędowym Województwa Wielkopolskiego.

RADCA PRAWNY

Lucyna Alajierska
Sprawdzono pod względem
formalno - prawnym

15.01.2015

15.01.2015

Załącznik Nr 2 do Uchwały Nr XXIV/.../13

Rady Gminy Chodzież

z dnia 20 września 2013 r.

Stwierdzenie o nienaruszeniu miejscowym planem zagospodarowania przestrzennego gminy Chodzież na obszarze działek o numerach ewidencyjnych 657 - część, 676, 677, 679, 680/2 i 593/8 położonych w miejscowości Rataje ustaleń Studium uwarunkowań i kierunków zagospodarowania przestrzennego gminy Chodzież

Na podstawie art. 20 ust. 1 ustawy z dnia 27 marca 2003r. o planowaniu i zagospodarowaniu przestrzennym (Dz. U. z 2012 r. poz. 647 ze zmianami)

Rada Gminy Chodzież

stwierdza, że miejscowy plan zagospodarowania przestrzennego gminy Chodzież na obszarze działek o numerach ewidencyjnych 657 - część, 676, 677, 679, 680/2 i 593/8 położonych w miejscowości Rataje nie narusza ustaleń Studium uwarunkowań i kierunków zagospodarowania przestrzennego gminy Chodzież, uchwalonego uchwałą Nr VII/41/10 Rady Gminy w Chodzieży z dnia 30 sierpnia 2010 r.

Uzasadnienie:

Rozwiązania przestrzenne przyjęte w planie nie naruszają ustaleń Studium uwarunkowań i kierunków zagospodarowania przestrzennego gminy Chodzież, uchwalonego uchwałą Nr VII/41/10 Rady Gminy w Chodzieży z dnia 30 sierpnia 2010 r. w zakresie zmian w strukturze przestrzennej gminy, zasad ochrony środowiska, kierunków rozwoju komunikacji i infrastruktury technicznej oraz polityki przestrzennej gminy.

Studium kwalifikuje obszar obejmujący działki 657 - część, 676, 677, 679, 680/2 i 593/8 położone w obrębie wsi Rataje do terenów przeznaczonych pod zabudowę, leżących w granicach zlewni grawitacyjnej.

Teren położony jest w sąsiedztwie ważnego dla miejscowości Rataje skrzyżowania dróg na kierunkach Chodzież-Szamocin-Margonin. Utworzone na tym skrzyżowaniu rondo umożliwi obsługę komunikacyjną terenu; teren posiada predyspozycje komunikacyjne dla funkcji usług i handlu paliwami.

Załącznik Nr 3 do Uchwały Nr XXIV/.../13

Rady Gminy Chodzież

z dnia 20 września 2013 r.

Rozstrzygnięcie

o sposobie realizacji, zapisanych w miejscowym planie zagospodarowania przestrzennego gminy Chodzież na obszarze działek o numerach ewidencyjnych 657 - część, 676, 677, 679, 680/2 i 593/8 położonych w miejscowości Rataje, inwestycji z zakresu infrastruktury technicznej, które należą do zadań własnych gminy oraz zasadach ich finansowania, zgodnie z przepisami o finansach publicznych

Na podstawie art. 20 ust. 1 ustawy z dnia 27 marca 2003r. o planowaniu i zagospodarowaniu przestrzennym (Dz. U. z 2012 r. poz. 647 ze zmianami)

Rada Gminy Chodzież rozstrzyga, co następuje:

§ 1. 1. Na terenie objętym miejscowym planem zagospodarowania przestrzennego gminy Chodzież na obszarze działek o numerach ewidencyjnych 657 - część, 676, 677, 679, 680/2 i 593/8 położonych w miejscowości Rataje nie będą realizowane inwestycje z zakresu infrastruktury technicznej, które należą do zadań własnych gminy.

2. Biorąc pod uwagę ustalenia zawarte w ust. 1 nie rozstrzyga się o zasadach sfinansowania inwestycji z zakresu infrastruktury technicznej ze środków budżetowych Gminy Chodzież.

Załącznik Nr 4 do Uchwały Nr XXIV/.../13

Rady Gminy Chodzież

z dnia 20 września 2013 r.

Rozstrzygnięcie

o sposobie rozpatrzenia uwag do projektu miejscowego planu zagospodarowania przestrzennego gminy Chodzież na obszarze działek o numerach ewidencyjnych 657 - część, 676, 677, 679, 680/2 i 593/8 położonych w miejscowości Rataje

Na podstawie art. 20 ust. 1 ustawy z dnia 27 marca 2003r. o planowaniu i zagospodarowaniu przestrzennym (Dz. U. z 2012 r. poz. 647 ze zmianami)

Rada Gminy Chodzież

z powodu braku uwag do projektu miejscowego planu zagospodarowania przestrzennego gminy Chodzież na obszarze działek o numerach ewidencyjnych 657 - część, 676, 677, 679, 680/2 i 593/8 położonych w miejscowości Rataje nie rozstrzyga się o sposobie ich rozpatrzenia.

Uzasadnienie:

Do projektu miejscowego planu zagospodarowania przestrzennego gminy Chodzież na obszarze działek o numerach ewidencyjnych 657 - część, 676, 677, 679, 680/2 i 593/8 położonych w miejscowości Rataje, wyłożonego do publicznego wglądu wraz z prognozą oddziaływania na środowisko w dniach od 8 lipca 2013 r. do dnia 12 sierpnia 2013 r., w terminie, w którym osoby fizyczne i prawne oraz jednostki organizacyjne nieposiadające osobowości prawnej mogły wnosić uwagi dotyczące projektu planu, do dnia 2 września 2013 r., nie wniesiono żadnych uwag.

Wobec powyższego Rada Gminy Chodzież nie rozstrzyga o sposobie ich rozpatrzenia.

Uzasadnienie
do Uchwały Nr XXIV/.../13
Rady Gminy Chodzież
z dnia 20 września 2013 r.

w sprawie miejscowego planu zagospodarowania przestrzennego gminy Chodzież na obszarze działek o numerach ewidencyjnych 657 - część, 676, 677, 679, 680/2 i 593/8 położonych w miejscowości Rataje

Zgodnie z art. 14 ust. 1 ustawy z dnia 27 marca 2003 r. *o planowaniu i zagospodarowaniu przestrzennym* (Dz. U. z 2012 r., poz. 647 ze zmianami) w celu ustalenia przeznaczenia terenów oraz określenia sposobów ich zagospodarowania i zabudowy, Rada Gminy Chodzież w dniu 28 lutego 2012 r. podjęła uchwałę Nr II/17/12 w sprawie przystąpienia do sporządzenia miejscowego planu zagospodarowania przestrzennego gminy Chodzież na obszarze działek o numerach ewidencyjnych 657 - część, 676, 677, 679, 680/2 i 593/8 położonych w miejscowości Rataje.

Obszar objęty opracowaniem zajmuje powierzchnię około 1,29 ha i położony jest w sąsiedztwie ważnego dla miejscowości Rataje skrzyżowania dróg na kierunkach: Chodzież-Szamacin-Margonin.

Dla obszaru, w skład którego wchodzi działki oznaczone numerami ewidencyjnymi 676, 677, 679, 680/2 i 593/8 i część działki 657, obowiązują ustalenia wynikające z miejscowego planu zagospodarowania przestrzennego gminy Chodzież, uchwalonego uchwałą Nr XI/57/03 Rady Gminy w Chodzieży z dnia 30 grudnia 2003 r.

Według ustaleń obowiązującego planu miejscowego teren położony jest w jednostce PU – tereny produkcyjno-usługowe.

Decyzję o podjęciu uchwały w sprawie przystąpienia do sporządzenia planu zainicjował złożony przez inwestora wniosek dotyczący zmiany na analizowanym obszarze obowiązujących ustaleń planu miejscowego.

Wyeliminowanie dotychczasowej funkcji produkcyjno-usługowej i wprowadzenie usług sprzyjających mieszkalnictwu i usług związanych z obsługą ruchu komunikacyjnego pozwoli na uporządkowanie całego terenu łącznie z istniejącym budynkiem (budynek dawnej rządcówki z budynkami gospodarczymi) znajdującym się w gminnej ewidencji zabytków i objętym ochroną konserwatorską.

Istniejące uzbrojenie terenu oraz rozwiązania zawarte w planie w zakresie infrastruktury technicznej, pozwolą na realizację przedsięwzięcia.

Plan opracowany został przy uwzględnieniu wszystkich uwarunkowań występujących na obszarze objętym jego granicami

Przyjęte w planie rozwiązania nie naruszają ustaleń Studium uwarunkowań i kierunków zagospodarowania przestrzennego gminy Chodzież, uchwalonego uchwałą Nr VII/41/10 Rady Gminy w Chodzieży z dnia 30 sierpnia 2010 r.

Studium w części rysunkowej kwalifikuje obszar objęty planem do terenów przeznaczonych pod zabudowę, leżących w granicach zlewni grawitacyjnej.

W części tekstowej zawiera ustalenia dotyczące terenów sąsiednich, na których znajduje się park krajobrazowy wpisany do rejestru zabytków, co obligowało do współpracy ze służbami ochrony zabytków przy przekształcaniach omawianego terenu na potrzeby realizacji zespołu usługowego i mieszkaniowo-usługowego.

Sporządzony plan miejscowy stanowi dopełnienie polityki przestrzennej gminy wyrażonej w Studium i określa zasady zagospodarowania związane z funkcjami terenu określonymi w dokumencie.

Projekt miejscowego planu zagospodarowania przestrzennego gminy Chodzież na obszarze działek o numerach ewidencyjnych 657 - część, 676, 677, 679, 680/2 i 593/8 położonych w miejscowości Rataje przeszedł, zgodnie z art. 17 ustawy *o planowaniu i zagospodarowaniu przestrzennym*, wymaganą procedurę planistyczną, w ramach której sporządzone zostały: prognoza oddziaływania na środowisko, prognoza skutków finansowych uchwalenia planu.

Nadto, procedura sporządzenia planu została przeprowadzona z uwzględnieniem przepisów ustawy z dnia 3 października 2008 r. *o udostępnianiu informacji o środowisku i jego ochronie, udziale społeczeństwu w ochronie środowiska oraz o ocenach oddziaływania na środowisko* (Dz. U. Nr 199, poz. 1227 ze zmianami), w szczególności jej art. 39, art. 40, art. 53 i art. 54.

W ślad za podaniem do publicznej wiadomości ogłoszenia i obwieszczenia o przystąpieniu do sporządzenia planu miejscowego ogłoszono równocześnie - na zasadach określonych w art. 39 ustawy *o udostępnianiu informacji o środowisku jego ochronie, udziale społeczeństwa w ochronie środowiska oraz o ocenach oddziaływania na środowisko* - o przystąpieniu do przeprowadzenia strategicznej oceny oddziaływania na środowisko do projektu miejscowego planu zagospodarowania przestrzennego gminy Chodzież na obszarze działek o numerach ewidencyjnych 657 - część, 676, 677, 679, 680/2 i 593/8 położonych w miejscowości Rataje.

Ogłoszenie ukazało się w tygodniku „Nasz Tygodnik Chodzieski” Nr (11)254 z dnia 15 marca 2012 r. i na stronie internetowej gminy; obwieszczenia wywieszono na tablicach ogłoszeń Urzędu Gminy w Chodzieży w dniu 14 marca 2012 r.

W terminie wskazanym w ogłoszeniu i obwieszczeniu tj. do dnia 27 kwietnia 2012 r. nie wpłynęły żadne wnioski.

Wnioski, o których mowa w art. 17 pkt 2 ustawy *o planowaniu i zagospodarowaniu przestrzennym*, składane przez właściwe organy i instytucje a także przez zawiadomionych o przystąpieniu do sporządzenia planu zarządców infrastruktury technicznej, zostały w niezbędnym zakresie uwzględnione w projekcie dokumentu.

Projekt planu wraz z prognozą oddziaływania na środowisko po uzyskaniu, w dniu 14 listopada 2012 r. pozytywnej opinii Gminnej Komisji Urbanistyczno-Architektonicznej w Chodzieży przekazano właściwym organom i instytucjom celem zaopiniowania i uzgodnienia.

Po uzyskaniu wymaganych prawem opinii o projekcie planu oraz uzgodnień projektu planu zapewniono społeczeństwu, instytucjom i organizacjom ekologicznym możliwość zapoznania się z dokumentami: miejscowego planu zagospodarowania przestrzennego gminy Chodzież na obszarze działek o numerach ewidencyjnych 657 - część, 676, 677, 679, 680/2 i 593/8 położonych w miejscowości Rataje, prognozą oddziaływania na środowisko, opracowaniem ekofizjograficznym w trakcie ich wyłożenia do publicznego wglądu w dniach od 8 lipca 2013 r. do dnia 12 sierpnia 2013 r. oraz podczas dyskusji publicznej.

Dyskusję publiczną nad rozwiązaniami przyjętymi w projekcie miejscowego planu wyznaczono na dzień 16 lipca 2013 r.; dyskusja nie odbyła się ze względu na brak osób zainteresowanych udziałem w spotkaniu.

Ogłoszenie i obwieszczenie z dnia 26 czerwca 2013 r. o wyłożeniu dokumentów do publicznego wglądu, terminie dyskusji publicznej i terminie do składania uwag zamieszczono w tygodniku „Nasz Tygodnik Chodzieski” Nr (25)317 z dnia 27 czerwca 2013 r. i na stronie internetowej gminy; obwieszczenia wywieszono na tablicach ogłoszeń Urzędu Gminy w Chodzieży w dniu 26 czerwca 2013 r.

W wyniku wyłożenia do publicznego wglądu projektu planu wraz z prognozą oddziaływania na środowisko, w terminie określonym dla składania uwag do projektu dokumentu oraz uwag i wniosków w związku z postępowaniem w sprawie strategicznej oceny oddziaływania na środowisko, do dnia 2 września 2013 r., nie wniesiono żadnych uwag i wniosków.

W związku z wypełnieniem obowiązków wynikających z przepisów art. 17 ustawy *o planowaniu i zagospodarowaniu przestrzennym* przedstawia się radzie projekt planu celem jego uchwalenia.

Wejście w życie miejscowego planu zagospodarowania przestrzennego gminy Chodzież na obszarze działek o numerach ewidencyjnych 657 - część, 676, 677, 679, 680/2 i 593/8 położonych w miejscowości Rataje umożliwi racjonalne wykorzystanie i zabudowę przedmiotowego obszaru z poszanowaniem ładu przestrzennego.

W związku z powyższym podjęcie uchwały jest uzasadnione.

Projekt

z dnia 10 września 2013 r.

Zatwierdzony przez

**UCHWAŁA NR XXIV/.../13
RADY GMINY CHODZIEŻ**

z dnia 20 września 2013 r.

**w sprawie przekazania przez Gminę Chodzież udziału pieniężnego na rzecz podwyższenia kapitału
Miejskich Wodociągów i Kanalizacji Spółka z ograniczoną odpowiedzialnością w Chodzieży**

Na podstawie art. 18 ust. 2 pkt 9 lit. g ustawy z dnia 8 marca 1990 r. o samorządzie gminnym (tj. Dz. U. 2013 r., poz. 594, zmiany wymienionej ustawy zostały ogłoszone w Dz. U. poz. 645.),

Rada Gminy Chodzież uchwala, co następuje:

§ 1. Rada Gminy Chodzież postanawia wnieść do Miejskich Wodociągów i Kanalizacji Spółka z ograniczoną odpowiedzialnością w Chodzieży udział pieniężny w kwocie 170 000 zł (sto siedemdziesiąt tysięcy złotych) na podwyższenie kapitału zakładowego.

§ 2. Upoważnia się Wójta Gminy Chodzież do objęcia nowych udziałów i złożenia oświadczenia w przedmiocie objęcia udziałów w podwyższonym kapitale spółki Miejskie Wodociągi i Kanalizacja Sp. z o. o. w Chodzieży na zasadach określonych w Kodeksie Spółek Handlowych.

§ 3. Wykonanie uchwały powierza się Wójtowi Gminy Chodzież.

§ 4. Uchwała wchodzi w życie z dniem podjęcia.

RADCA PRAWNY

Lucyna Alagierska

Sprawdzono pod względem
formalno - prawnym

BOS 10.17
data

.....
podpis

Uzasadnienie
do Uchwały Nr XXIV/.../13
Rady Gminy Chodzież
z dnia 20 września 2013 r.

w sprawie przekazania przez Gminę Chodzież udziału pieniężnego na rzecz podwyższenia kapitału Miejskich Wodociągów i Kanalizacji Spółka z ograniczoną odpowiedzialnością w Chodzieży

W uchwale budżetowej na rok 2013 Rada Gminy Chodzież wyodrębni kwotę 170 000 zł na podwyższenie kapitału Miejskich Wodociągów i Kanalizacji Sp. z o. o. w Chodzieży z przeznaczeniem na częściowe sfinansowanie zadań inwestycyjnych, które nie zostały ujęte w Wieloletnim Planie Rozbudowy i Modernizacji Urzędzeń Wodociagowych i Kanalizacyjnych.

W/w środki mają być przeznaczone na realizację projektu "porządkowanie gospodarki wodno ściekowej,,

W związku z powyższym przyjęcie uchwały należy uznać za uzasadnione.

WOJT
Zbigniew Salwa
mgr Zbigniew Salwa

Projekt

z dnia 12 września 2013 r.

Zatwierdzony przez

**UCHWAŁA NR XXIV/.../13
RADY GMINY CHODZIEŻ**

z dnia 20 września 2013 r.

w sprawie ustanowienia ograniczonego prawa rzeczowego – służebności przesyłu na nieruchomości stanowiącej własność Gminy Chodzież, położonej w obrębie wsi Kamionka

Na podstawie art. 18 ust. 2 pkt 9 ustawy z dnia 8 marca 1990 r. o samorządzie gminnym (tj. Dz. U. 2013 r., poz. 594, zmiany wymienionej ustawy zostały ogłoszone w Dz. U. poz. 645.) i art. 13 ust. 1 ustawy z dnia 21 sierpnia 1997 r. o gospodarce nieruchomościami (tj. Dz. U. 2010 r. Nr 102, poz. 651 z późn. zm.¹⁾) oraz art. 3051 ustawy z dnia 23 kwietnia 1964 r. Kodeks cywilny (Dz. U. 1964 r. Nr 16, poz. 93 z późn. zm.²⁾),

Rada Gminy Chodzież uchwala, co następuje :

§ 1. Wyraża się zgodę na ustanowienie, za wynagrodzeniem, ograniczonego prawa rzeczowego – służebności przesyłu na nieruchomości stanowiącej własność Gminy Chodzież, położonej w obrębie wsi Kamionka, uregulowanej w Księdze Wieczystej Kw Nr 20939, w skład której wchodzi działka oznaczona w ewidencji gruntów i budynków numerem 92 na rzecz Spółki pod nazwą ENEA Operator Spółka z ograniczoną odpowiedzialnością z siedzibą w Poznaniu.

§ 2. Służebność obejmuje uprawnienie do pobudowania, wykonywania remontów, prac awaryjnych i konserwatorskich przyłącza kablowego nN 0,4 kV

§ 3. Zakres korzystania przez ENEA Operator Spółka z o.o. z części nieruchomości obciążonej zostanie szczegółowo określony w umowie zawartej w formie aktu notarialnego o ustanowienie służebności przesyłu.

§ 4. Wykonanie uchwały powierza się Wójtowi Gminy Chodzież.

§ 5. Uchwała wchodzi w życie z dniem podjęcia.

¹⁾Zmiany wymienionej ustawy zostały ogłoszone w Dz. U. Nr 106, poz. 675, Nr 143, poz. 963, Nr 155, poz. 1043, Nr 197, poz. 1307 i Nr 200, poz. 1323, z 2011 r. Nr 64, poz. 341, Nr 106, poz. 622, Nr 115, poz. 673, Nr 129, poz. 732, Nr 130, poz. 762, Nr 135, poz. 789, Nr 163, poz. 981, Nr 187, poz. 1110 i Nr 224, poz. 1337, z 2012 r. poz. 908, 951, 1256, 1429 i 1529 oraz z 2013 r. poz. 829.

²⁾Zmiany wymienionej ustawy zostały ogłoszone w Dz. U. z 1971 r. Nr 27, poz. 252, z 1976 r. Nr 19, poz. 122, z 1982 r. Nr 11, poz. 81, Nr 19, poz. 147 i Nr 30, poz. 210, z 1984 r. Nr 45, poz. 242, z 1985 r. Nr 22, poz. 99, z 1989 r. Nr 3, poz. 11, z 1990 r. Nr 34, poz. 198, Nr 55, poz. 321 i Nr 79, poz. 464, z 1991 r. Nr 107, poz. 464 i Nr 115, poz. 496, z 1993 r. Nr 17, poz. 78, z 1994 r. Nr 27, poz. 96, Nr 84, poz. 386, Nr 85, poz. 388 i Nr 105, poz. 509, z 1995 r. Nr 83, poz. 417, z 1996 r. Nr 114, poz. 542, Nr 139, poz. 646 i Nr 149, poz. 703, z 1997 r. Nr 43, poz. 272, Nr 115, poz. 741 i Nr 117, poz. 751, z 1998 r. Nr 106, poz. 668 i Nr 117, poz. 758, z 1999 r. Nr 52, poz. 532, z 2000 r. Nr 22, poz. 271, Nr 74, poz. 855 i 857, Nr 88, poz. 983 i Nr 114, poz. 1191, z 2001 r. Nr 11, poz. 91, Nr 71, poz. 733, Nr 130, poz. 1450 i Nr 145, poz. 1638, z 2002 r. Nr 113, poz. 984 i Nr 141, poz. 1176, z 2003 r. Nr 49, poz. 408, Nr 60, poz. 535, Nr 64, poz. 592 i Nr 124, poz. 1151, z 2004 r. Nr 91, poz. 870, Nr 96, poz. 959, Nr 162, poz. 1692, Nr 172, poz. 1804 i Nr 281, poz. 2783, z 2005 r. Nr 48, poz. 462, Nr 157, poz. 1316 i Nr 172, poz. 1438, z 2006 r. Nr 133, poz. 935 i Nr 164, poz. 1166, z 2007 r. Nr 80, poz. 538, Nr 82, poz. 557 i Nr 181, poz. 1287, z 2008 r. Nr 116, poz. 731, Nr 163, poz. 1012, Nr 220, poz. 1425 i 1431 i Nr 228, poz. 1506, z 2009 r. Nr 42, poz. 341, Nr 79, poz. 662 i Nr 131, poz. 1075, z 2010 r. Nr 40, poz. 222 i Nr 155, poz. 1037 oraz z 2011 r. Nr 80, poz. 432, Nr 85, poz. 458 i Nr 230, poz. 1370.

RADCA PRAWNY

Lucyna Alajberska

Przebadano pod względem
formalno - prawnym

2013.09.17

podpis

Uzasadnienie
do Uchwały Nr XXIV/.../13
Rady Gminy Chodzież
z dnia 20 września 2013 r.

w sprawie ustanowienia ograniczonego prawa rzeczowego – służebności przesyłu na nieruchomości stanowiącej własność Gminy Chodzież, położonej w obrębie wsi Kamionka

Działka oznaczona numerem geodezyjnym **92**, położona w obrębie wsi Kamionka, będąca przedmiotem niniejszej uchwały, stanowi własność Gminy Chodzież.

Zgodnie z art. 13 ust. 1 ustawy z dnia 21 sierpnia 1997 r. o gospodarce nieruchomościami, nieruchomości wchodzące w skład gminnego zasobu nieruchomości mogą być przedmiotem obrotu. W szczególności nieruchomości mogą być przedmiotem sprzedaży, zamiany i zrzeczenia się, oddania w użytkowanie wieczyste, w najem lub dzierżawę, użyczenia, oddania w trwały zarząd, a także mogą być obciążane ograniczonymi prawami rzeczowymi.

Spółka pod nazwą ENEA Operator Spółka z ograniczoną odpowiedzialnością z siedzibą w Poznaniu zwróciła się z wnioskiem o ustanowienie służebności przesyłu na części działki **92** w Kamionce w związku z inwestycją przyłączenia do sieci elektroenergetycznej działki mieszkalnej w Kamionce.

Zgodnie z art. 305¹ ustawy z dnia 23 kwietnia 1964 r. Kodeks cywilny nieruchomość można obciążyć na rzecz przedsiębiorcy, który zamierza wybudować lub którego własność stanowią urządzenia służące do doprowadzenia lub odprowadzenia płynów, pary, gazu, energii elektrycznej oraz innych urządzeń podobnych, prawem polegającym na tym, że przedsiębiorca może korzystać w oznaczonym zakresie z nieruchomości obciążonej, zgodnie z przeznaczeniem tych urządzeń (służebność przesyłu).

Zatem wyrażenie zgody na ustanowienie służebności pozwoli na realizację inwestycji zasilania działek budowlanych w Kamionce w energię elektryczną.

Koszty sporządzenia aktu notarialnego oraz wpisu do księgi wieczystej pokryje przedsiębiorca.

Mając powyższe na względzie należy uznać podjęcie przedmiotowej uchwały za zasadne.

ZASTĘPCA WÓJTA
Szejner
Kamila Szejner

Projekt

z dnia 12 września 2013 r.

Zatwierdzony przez

**UCHWAŁA NR XXIV/..../13
RADY GMINY CHODZIEŻ**

z dnia 20 września 2013 r.

w sprawie ustanowienia ograniczonego prawa rzeczowego – służebności przesyłu na nieruchomości stanowiącej własność Gminy Chodzież, położonej w obrębie wsi Oleśnica

Na podstawie art. 18 ust. 2 pkt 9 ustawy z dnia 8 marca 1990 r. o samorządzie gminnym (tj. Dz. U. 2013 r., poz. 594, zmiany wymienionej ustawy zostały ogłoszone w Dz. U. poz. 645.) i art. 13 ust. 1 ustawy z dnia 21 sierpnia 1997 r. o gospodarce nieruchomościami (tj. Dz. U. 2010 r. Nr 102, poz. 651 z późn. zm.¹⁾) oraz art. 3051 ustawy z dnia 23 kwietnia 1964 r. Kodeks cywilny (Dz. U. 1964 r. Nr 16, poz. 93 z późn. zm.²⁾),

Rada Gminy Chodzież uchwala, co następuje :

§ 1. Wyraża się zgodę na ustanowienie, za wynagrodzeniem, ograniczonego prawa rzeczowego – służebności przesyłu na nieruchomości stanowiącej własność Gminy Chodzież, położonej w obrębie wsi Oleśnica, uregulowanej w Księdze Wieczystej Kw Nr 20951, w skład której wchodzi działka oznaczona w ewidencji gruntów i budynków numerem 89/1 na rzecz Spółki pod nazwą ENEA Operator Spółka z ograniczoną odpowiedzialnością z siedzibą w Poznaniu.

§ 2. Służebność obejmuje uprawnienie do pobudowania, wykonywania remontów, prac awaryjnych i konserwatorskich przyłącza kablowego nN 0,4 kV

§ 3. Zakres korzystania przez ENEA Operator Spółka z o.o. z części nieruchomości obciążonej zostanie szczegółowo określony w umowie zawartej w formie aktu notarialnego o ustanowienie służebności przesyłu.

§ 4. Wykonanie uchwały powierza się Wójtowi Gminy Chodzież.

§ 5. Uchwała wchodzi w życie z dniem podjęcia.

¹⁾Zmiany wymienionej ustawy zostały ogłoszone w Dz. U. Nr 106, poz. 675, Nr 143, poz. 963, Nr 155, poz. 1043, Nr 197, poz. 1307 i Nr 200, poz. 1323, z 2011 r. Nr 64, poz. 341, Nr 106, poz. 622, Nr 115, poz. 673, Nr 129, poz. 732, Nr 130, poz. 762, Nr 135, poz. 789, Nr 163, poz. 981, Nr 187, poz. 1110 i Nr 224, poz. 1337, z 2012 r. poz. 908, 951, 1256, 1429 i 1529 oraz z 2013 r. poz. 829.

²⁾Zmiany wymienionej ustawy zostały ogłoszone w Dz. U. z 1971 r. Nr 27, poz. 252, z 1976 r. Nr 19, poz. 122, z 1982 r. Nr 11, poz. 81, Nr 19, poz. 147 i Nr 30, poz. 210, z 1984 r. Nr 45, poz. 242, z 1985 r. Nr 22, poz. 99, z 1989 r. Nr 3, poz. 11, z 1990 r. Nr 34, poz. 198, Nr 55, poz. 321 i Nr 79, poz. 464, z 1991 r. Nr 107, poz. 464 i Nr 115, poz. 496, z 1993 r. Nr 17, poz. 78, z 1994 r. Nr 27, poz. 96, Nr 84, poz. 386, Nr 85, poz. 388 i Nr 105, poz. 509, z 1995 r. Nr 83, poz. 417, z 1996 r. Nr 114, poz. 542, Nr 139, poz. 646 i Nr 149, poz. 703, z 1997 r. Nr 43, poz. 272, Nr 115, poz. 741 i Nr 117, poz. 751, z 1998 r. Nr 106, poz. 668 i Nr 117, poz. 758, z 1999 r. Nr 52, poz. 532, z 2000 r. Nr 22, poz. 271, Nr 74, poz. 855 i 857, Nr 88, poz. 983 i Nr 114, poz. 1191, z 2001 r. Nr 11, poz. 91, Nr 71, poz. 733, Nr 130, poz. 1450 i Nr 145, poz. 1638, z 2002 r. Nr 113, poz. 984 i Nr 141, poz. 1176, z 2003 r. Nr 49, poz. 408, Nr 60, poz. 535, Nr 64, poz. 592 i Nr 124, poz. 1151, z 2004 r. Nr 91, poz. 870, Nr 96, poz. 959, Nr 162, poz. 1692, Nr 172, poz. 1804 i Nr 281, poz. 2783, z 2005 r. Nr 48, poz. 462, Nr 157, poz. 1316 i Nr 172, poz. 1438, z 2006 r. Nr 133, poz. 935 i Nr 164, poz. 1166, z 2007 r. Nr 80, poz. 538, Nr 82, poz. 557 i Nr 181, poz. 1287, z 2008 r. Nr 116, poz. 731, Nr 163, poz. 1012, Nr 220, poz. 1425 i 1431 i Nr 228, poz. 1506, z 2009 r. Nr 42, poz. 341, Nr 79, poz. 662 i Nr 131, poz. 1075, z 2010 r. Nr 40, poz. 222 i Nr 155, poz. 1037 oraz z 2011 r. Nr 80, poz. 432, Nr 85, poz. 458 i Nr 230, poz. 1370.

RADCA PRAWNY

Lucyna Alajberska

Sprawdzono pod względem
formalno - prawnym

17.09.2013
[inib]

[podpis]

Uzasadnienie
do Uchwały Nr XXIV/.../13
Rady Gminy Chodzież
z dnia 20 września 2013 r.

w sprawie ustanowienia ograniczonego prawa rzeczowego – służebności przesyłu na nieruchomości stanowiącej własność Gminy Chodzież, położonej w obrębie wsi Oleśnica

Działka oznaczona numerem geodezyjnym **89/1**, położona w obrębie wsi Oleśnica, będąca przedmiotem niniejszej uchwały, stanowi własność Gminy Chodzież.

Zgodnie z art. 13 ust. 1 ustawy z dnia 21 sierpnia 1997 r. o gospodarce nieruchomościami, nieruchomości wchodzące w skład gminnego zasobu nieruchomości mogą być przedmiotem obrotu. W szczególności nieruchomości mogą być przedmiotem sprzedaży, zamiany i zrzeczenia się, oddania w użytkowanie wieczyste, w najem lub dzierżawę, użyczenia, oddania w trwałe zarząd, a także mogą być obciążane ograniczonymi prawami rzeczowymi.

Spółka pod nazwą ENEA Operator Spółka z ograniczoną odpowiedzialnością z siedzibą w Poznaniu zwróciła się z wnioskiem o ustanowienie służebności przesyłu na części działki **89/1** w Oleśnicy w związku z inwestycją przyłączenia do sieci elektroenergetycznej działki mieszkalnej w Oleśnicy

Zgodnie z art. 305¹ ustawy z dnia 23 kwietnia 1964 r. Kodeks cywilny nieruchomość można obciążyć na rzecz przedsiębiorcy, który zamierza wybudować lub którego własność stanowią urządzenia służące do doprowadzenia lub odprowadzenia płynów, pary, gazu, energii elektrycznej oraz innych urządzeń podobnych, prawem polegającym na tym, że przedsiębiorca może korzystać w oznaczonym zakresie z nieruchomości obciążonej, zgodnie z przeznaczeniem tych urządzeń (służebność przesyłu).

Zatem wyrażenie zgody na ustanowienie służebności pozwoli na realizację inwestycji zasilania działek budowlanych w Oleśnicy w energię elektryczną.

Koszty sporządzenia aktu notarialnego oraz wpisu do księgi wieczystej pokryje przedsiębiorca.

Mając powyższe na względzie należy uznać podjęcie przedmiotowej uchwały za zasadne.

ZASTĘPCA WÓJTA

Kamila Szejner

Projekt

z dnia 12 września 2013 r.

Zatwierdzony przez

**UCHWAŁA NR XXIV/.../13
RADY GMINY CHODZIEŻ**

z dnia 20 września 2013 r.

w sprawie ustanowienia ograniczonego prawa rzeczowego – służebności przesyłu na nieruchomości stanowiącej własność Gminy Chodzież, położonej w obrębie wsi Studzieniec

Na podstawie art. 18 ust. 2 pkt 9 ustawy z dnia 8 marca 1990 r. o samorządzie gminnym (tj. Dz. U. 2013 r., poz. 594, zmiany wymienionej ustawy zostały ogłoszone w Dz. U. poz. 645.) i art. 13 ust. 1 ustawy z dnia 21 sierpnia 1997 r. o gospodarce nieruchomościami (tj. Dz. U. 2010 r. Nr 102, poz. 651 z późn. zm.¹⁾) oraz art. 3051 ustawy z dnia 23 kwietnia 1964 r. Kodeks cywilny (Dz. U. 1964 r. Nr 16, poz. 93 z późn. zm.²⁾),

Rada Gminy Chodzież uchwala, co następuje :

§ 1. Wyraża się zgodę na ustanowienie, za wynagrodzeniem, ograniczonego prawa rzeczowego – służebności przesyłu na nieruchomości stanowiącej własność Gminy Chodzież, położonej w obrębie wsi Studzieniec, uregulowanej w Księdze Wieczystej Kw Nr PO1H/00020946/5, w skład której wchodzi działka oznaczona w ewidencji gruntów i budynków numerem 139 na rzecz Spółki pod nazwą ENEA Operator Spółka z ograniczoną odpowiedzialnością z siedzibą w Poznaniu.

§ 2. Służebność obejmuje uprawnienie do pobudowania, wykonywania remontów, prac awaryjnych i konserwatorskich przyłącza kablowego nN 0,4 kV.

§ 3. Zakres korzystania przez ENEA Operator Spółka z o.o. z części nieruchomości obciążonej zostanie szczegółowo określony w umowie zawartej w formie aktu notarialnego o ustanowienie służebności przesyłu.

§ 4. Wykonanie uchwały powierza się Wójtowi Gminy Chodzież.

§ 5. Uchwała wchodzi w życie z dniem podjęcia.

¹⁾Zmiany wymienionej ustawy zostały ogłoszone w Dz. U. Nr 106, poz. 675, Nr 143, poz. 963, Nr 155, poz. 1043, Nr 197, poz. 1307 i Nr 200, poz. 1323, z 2011 r. Nr 64, poz. 341, Nr 106, poz. 622, Nr 115, poz. 673, Nr 129, poz. 732, Nr 130, poz. 762, Nr 135, poz. 789, Nr 163, poz. 981, Nr 187, poz. 1110 i Nr 224, poz. 1337, z 2012 r. poz. 908, 951, 1256, 1429 i 1529 oraz z 2013 r. poz. 829.

²⁾Zmiany wymienionej ustawy zostały ogłoszone w Dz. U. z 1971 r. Nr 27, poz. 252, z 1976 r. Nr 19, poz. 122, z 1982 r. Nr 11, poz. 81, Nr 19, poz. 147 i Nr 30, poz. 210, z 1984 r. Nr 45, poz. 242, z 1985 r. Nr 22, poz. 99, z 1989 r. Nr 3, poz. 11, z 1990 r. Nr 34, poz. 198, Nr 55, poz. 321 i Nr 79, poz. 464, z 1991 r. Nr 107, poz. 464 i Nr 115, poz. 496, z 1993 r. Nr 17, poz. 78, z 1994 r. Nr 27, poz. 96, Nr 84, poz. 386, Nr 85, poz. 388 i Nr 105, poz. 509, z 1995 r. Nr 83, poz. 417, z 1996 r. Nr 114, poz. 542, Nr 139, poz. 646 i Nr 149, poz. 703, z 1997 r. Nr 43, poz. 272, Nr 115, poz. 741 i Nr 117, poz. 751, z 1998 r. Nr 106, poz. 668 i Nr 117, poz. 758, z 1999 r. Nr 52, poz. 532, z 2000 r. Nr 22, poz. 271, Nr 74, poz. 855 i 857, Nr 88, poz. 983 i Nr 114, poz. 1191, z 2001 r. Nr 11, poz. 91, Nr 71, poz. 733, Nr 130, poz. 1450 i Nr 145, poz. 1638, z 2002 r. Nr 113, poz. 984 i Nr 141, poz. 1176, z 2003 r. Nr 49, poz. 408, Nr 60, poz. 535, Nr 64, poz. 592 i Nr 124, poz. 1151, z 2004 r. Nr 91, poz. 870, Nr 96, poz. 959, Nr 162, poz. 1692, Nr 172, poz. 1804 i Nr 281, poz. 2783, z 2005 r. Nr 48, poz. 462, Nr 157, poz. 1316 i Nr 172, poz. 1438, z 2006 r. Nr 133, poz. 935 i Nr 164, poz. 1166, z 2007 r. Nr 80, poz. 538, Nr 82, poz. 557 i Nr 181, poz. 1287, z 2008 r. Nr 116, poz. 731, Nr 163, poz. 1012, Nr 220, poz. 1425 i 1431 i Nr 228, poz. 1506, z 2009 r. Nr 42, poz. 341, Nr 79, poz. 662 i Nr 131, poz. 1075, z 2010 r. Nr 40, poz. 222 i Nr 155, poz. 1037 oraz z 2011 r. Nr 80, poz. 432, Nr 85, poz. 458 i Nr 230, poz. 1370.

RADCA PRAWNY

Lucyna Młajberska

Zatwierdzona pod względem
formalno - prawnym

2013.09.20

Strona 1

Uzasadnienie
do Uchwały Nr XXIV/.../13
Rady Gminy Chodzież
z dnia 20 września 2013 r.

w sprawie ustanowienia ograniczonego prawa rzeczowego – służebności przesyłu na nieruchomości stanowiącej własność Gminy Chodzież, położonej w obrębie wsi Studzieniec

Działka oznaczona numerem geodezyjnym 139, położona w obrębie wsi Studzieniec, będące przedmiotem niniejszej uchwały, stanowi własność Gminy Chodzież.

Zgodnie z art. 13 ust. 1 ustawy z dnia 21 sierpnia 1997 r. *o gospodarce nieruchomościami*, nieruchomości wchodzące w skład gminnego zasobu nieruchomości mogą być przedmiotem obrotu. W szczególności nieruchomości mogą być przedmiotem sprzedaży, zamiany i zrzeczenia się, oddania w użytkowanie wieczyste, w najem lub dzierżawę, użyczenia, oddania w trwały zarząd, a także mogą być obciążane ograniczonymi prawami rzeczowymi.

Spółka pod nazwą ENEA Operator Spółka z ograniczoną odpowiedzialnością z siedzibą w Poznaniu zwróciła się z wnioskiem o ustanowienie służebności przesyłu na części działki 139 w Studzieńcu w związku z inwestycją przyłączenia do sieci elektroenergetycznej działki mieszkalnej w Studzieńcu.

Zgodnie z art. 305¹ ustawy z dnia 23 kwietnia 1964 r. *Kodeks cywilny* nieruchomość można obciążyć na rzecz przedsiębiorcy, który zamierza wybudować lub którego własność stanowią urządzenia służące do doprowadzenia lub odprowadzenia płynów, pary, gazu, energii elektrycznej oraz innych urządzeń podobnych, prawem polegającym na tym, że przedsiębiorca może korzystać w oznaczonym zakresie z nieruchomości obciążonej, zgodnie z przeznaczeniem tych urządzeń (służebność przesyłu).

Zatem wyrażenie zgody na ustanowienie służebności pozwoli na realizację inwestycji zasilania działek budowlanych w Studzieńcu w energię elektryczną.

Koszty sporządzenia aktu notarialnego oraz wpisu do księgi wieczystej pokryje przedsiębiorca.

Mając powyższe na względzie należy uznać podjęcie przedmiotowej uchwały za zasadne.

ZASTĘPCA WÓJTA


Kamila Szejner

Projekt

z dnia 12 września 2013 r.

Zatwierdzony przez

**UCHWAŁA NR XXIV/..../13
RADY GMINY CHODZIEŻ**

z dnia 20 września 2013 r.

w sprawie ustanowienia ograniczonego prawa rzeczowego – służebności przesyłu na nieruchomościach stanowiących własność Gminy Chodzież, położonych w obrębie wsi Studzieniec

Na podstawie art. 18 ust. 2 pkt 9 ustawy z dnia 8 marca 1990 r. o samorządzie gminnym (tj. Dz. U. 2013 r., poz. 594, zmiany wymienionej ustawy zostały ogłoszone w Dz. U. poz. 645.) i art. 13 ust. 1 ustawy z dnia 21 sierpnia 1997 r. o gospodarce nieruchomościami (tj. Dz. U. 2010 r. Nr 102, poz. 651 z późn. zm.¹⁾) oraz art. 305¹ ustawy z dnia 23 kwietnia 1964 r. Kodeks cywilny (Dz. U. 1964 r. Nr 16, poz. 93 z późn. zm.²⁾),

Rada Gminy Chodzież uchwala, co następuje :

§ 1. Wyraża się zgodę na ustanowienie, za wynagrodzeniem, ograniczonego prawa rzeczowego – służebności przesyłu na nieruchomościach stanowiących własność Gminy Chodzież, położonych w obrębie wsi Studzieniec, uregulowanych w Księdze Wieczystej Kw Nr PO1H/00020946/5, w skład której wchodzi działki oznaczone w ewidencji gruntów i budynków numerami **83 i 86** na rzecz Spółki pod nazwą ENEA Operator Spółka z ograniczoną odpowiedzialnością z siedzibą w Poznaniu.

§ 2. Służebność obejmuje uprawnienie do pobudowania, wykonywania remontów, prac awaryjnych i konserwatorskich przyłącza kablowego nN 0,4 kV

§ 3. Zakres korzystania przez ENEA Operator Spółka z o.o. z części nieruchomości obciążonej zostanie szczegółowo określony w umowie zawartej w formie aktu notarialnego o ustanowienie służebności przesyłu.

§ 4. Wykonanie uchwały powierza się Wójtowi Gminy Chodzież.

§ 5. Uchwała wchodzi w życie z dniem podjęcia.

¹⁾Zmiany wymienionej ustawy zostały ogłoszone w Dz. U. Nr 106, poz. 675, Nr 143, poz. 963, Nr 155, poz. 1043, Nr 197, poz. 1307 i Nr 200, poz. 1323, z 2011 r. Nr 64, poz. 341, Nr 106, poz. 622, Nr 115, poz. 673, Nr 129, poz. 732, Nr 130, poz. 762, Nr 135, poz. 789, Nr 163, poz. 981, Nr 187, poz. 1110 i Nr 224, poz. 1337, z 2012 r. poz. 908, 951, 1256, 1429 i 1529 oraz z 2013 r. poz. 829.

²⁾Zmiany wymienionej ustawy zostały ogłoszone w Dz. U. z 1971 r. Nr 27, poz. 252, z 1976 r. Nr 19, poz. 122, z 1982 r. Nr 11, poz. 81, Nr 19, poz. 147 i Nr 30, poz. 210, z 1984 r. Nr 45, poz. 242, z 1985 r. Nr 22, poz. 99, z 1989 r. Nr 3, poz. 11, z 1990 r. Nr 34, poz. 198, Nr 55, poz. 321 i Nr 79, poz. 464, z 1991 r. Nr 107, poz. 464 i Nr 115, poz. 496, z 1993 r. Nr 17, poz. 78, z 1994 r. Nr 27, poz. 96, Nr 84, poz. 386, Nr 85, poz. 388 i Nr 105, poz. 509, z 1995 r. Nr 83, poz. 417, z 1996 r. Nr 114, poz. 542, Nr 139, poz. 646 i Nr 149, poz. 703, z 1997 r. Nr 43, poz. 272, Nr 115, poz. 741 i Nr 117, poz. 751, z 1998 r. Nr 106, poz. 668 i Nr 117, poz. 758, z 1999 r. Nr 52, poz. 532, z 2000 r. Nr 22, poz. 271, Nr 74, poz. 855 i 857, Nr 88, poz. 983 i Nr 114, poz. 1191, z 2001 r. Nr 11, poz. 91, Nr 71, poz. 733, Nr 130, poz. 1450 i Nr 145, poz. 1638, z 2002 r. Nr 113, poz. 984 i Nr 141, poz. 1176, z 2003 r. Nr 49, poz. 408, Nr 60, poz. 535, Nr 64, poz. 592 i Nr 124, poz. 1151, z 2004 r. Nr 91, poz. 870, Nr 96, poz. 959, Nr 162, poz. 1692, Nr 172, poz. 1804 i Nr 281, poz. 2783, z 2005 r. Nr 48, poz. 462, Nr 157, poz. 1316 i Nr 172, poz. 1438, z 2006 r. Nr 133, poz. 935 i Nr 164, poz. 1166, z 2007 r. Nr 80, poz. 538, Nr 82, poz. 557 i Nr 181, poz. 1287, z 2008 r. Nr 116, poz. 731, Nr 163, poz. 1012, Nr 220, poz. 1425 i 1431 i Nr 228, poz. 1506, z 2009 r. Nr 42, poz. 341, Nr 79, poz. 662 i Nr 131, poz. 1075, z 2010 r. Nr 40, poz. 222 i Nr 155, poz. 1037 oraz z 2011 r. Nr 80, poz. 432, Nr 85, poz. 458 i Nr 230, poz. 1370.

RADCA PRAWNY

Lucyna Klugierska

Sprawdzono pod względem
formalno - prawnym

13.09.2013

Strona 1

podpis

Uzasadnienie
do Uchwały XXIV/.../13
Rady Gminy Chodzież
z dnia 20 września 2013 r.

w sprawie ustanowienia ograniczonego prawa rzeczowego – służebności przesyłu na nieruchomości stanowiącej własność Gminy Chodzież, położonych w obrębie wsi Studzieniec

Działki oznaczone numerami geodezyjnymi **83 i 86**, położone w obrębie wsi Studzieniec, będące przedmiotem niniejszej uchwały, stanowią własność Gminy Chodzież.

Zgodnie z art. 13 ust. 1 ustawy z dnia 21 sierpnia 1997 r. *o gospodarce nieruchomościami*, nieruchomości wchodzące w skład gminnego zasobu nieruchomości mogą być przedmiotem obrotu. W szczególności nieruchomości mogą być przedmiotem sprzedaży, zamiany i zrzeczenia się, oddania w użytkowanie wieczyste, w najem lub dzierżawę, użyczenia, oddania w trwałe zarząd, a także mogą być obciążane ograniczonymi prawami rzeczowymi.


Spółka pod nazwą ENEA Operator Spółka z ograniczoną odpowiedzialnością z siedzibą w Poznaniu zwróciła się z wnioskiem o ustanowienie służebności przesyłu na części działek **83 i 86** w Studzieńcu w związku z inwestycją przyłączenia do sieci elektroenergetycznej działki mieszkalnej w Studzieńcu.

Zgodnie z art. 305¹ ustawy z dnia 23 kwietnia 1964 r. *Kodeks cywilny* nieruchomość można obciążyć na rzecz przedsiębiorcy, który zamierza wybudować lub którego własność stanowią urządzenia służące do doprowadzenia lub odprowadzenia płynów, pary, gazu, energii elektrycznej oraz innych urządzeń podobnych, prawem polegającym na tym, że przedsiębiorca może korzystać w oznaczonym zakresie z nieruchomości obciążonej, zgodnie z przeznaczeniem tych urządzeń (służebność przesyłu).

Zatem wyrażenie zgody na ustanowienie służebności pozwoli na realizację inwestycji zasilania działek budowlanych w Studzieńcu w energię elektryczną.

Koszty sporządzenia aktu notarialnego oraz wpisu do księgi wieczystej pokryje przedsiębiorca.

Mając powyższe na względzie należy uznać podjęcie przedmiotowej uchwały za zasadne.

ZASTĘPCA WÓJTA

Kamila Szejner

Projekt

z dnia 12 września 2013 r.

Zatwierdzony przez

**UCHWAŁA NR XXIV/.../13
RADY GMINY CHODZIEŻ**

z dnia 20 września 2013 r.

w sprawie ustanowienia ograniczonego prawa rzeczowego – służebności przesyłu na nieruchomościach stanowiących własność Gminy Chodzież, położonych w obrębie wsi Zacharzyn

Na podstawie art. 18 ust. 2 pkt 9 ustawy z dnia 8 marca 1990 r. o samorządzie gminnym (tj. Dz. U. 2013 r., poz. 594, zmiany wymienionej ustawy zostały ogłoszone w Dz. U. poz. 645.) i art. 13 ust. 1 ustawy z dnia 21 sierpnia 1997 r. o gospodarce nieruchomościami (tj. Dz. U. 2010 r. Nr 102, poz. 651 z późn. zm.¹⁾) oraz art. 3051 ustawy z dnia 23 kwietnia 1964 r. Kodeks cywilny (Dz. U. 1964 r. Nr 16, poz. 93 z późn. zm.²⁾),

Rada Gminy Chodzież uchwala, co następuje :

§ 1. Wyraża się zgodę na ustanowienie, za wynagrodzeniem, ograniczonego prawa rzeczowego – służebności przesyłu na nieruchomościach stanowiących własność Gminy Chodzież, położonych w obrębie wsi Zacharzyn, uregulowanych w Księdze Wieczystej Kw Nr 19154, w skład której wchodzi działki oznaczone w ewidencji gruntów i budynków numerem 412 i 507 oraz uregulowanych w Księdze Wieczystej Kw Nr 20940, w skład której wchodzi działka oznaczona w ewidencji gruntów i budynków numerem 413 na rzecz Spółki pod nazwą Telekomunikacja Polska Spółka Akcyjna z siedzibą w Warszawie.

§ 2. Służebność obejmuje uprawnienie do pobudowania, wykonywania remontów, prac awaryjnych i konserwatorskich światłowodowego przyłącza telekomunikacyjnego

§ 3. Zakres korzystania przez firmę Telekomunikacja Polska Spółka Akcyjna z części nieruchomości obciążonej, zostanie szczegółowo określony w umowie zawartej w formie aktu notarialnego o ustanowienie służebności przesyłu.

§ 4. Wykonanie uchwały powierza się Wójtowi Gminy Chodzież.

§ 5. Uchwała wchodzi w życie z dniem podjęcia.

¹⁾Zmiany wymienionej ustawy zostały ogłoszone w Dz. U. Nr 106, poz. 675, Nr 143, poz. 963, Nr 155, poz. 1043, Nr 197, poz. 1307 i Nr 200, poz. 1323, z 2011 r. Nr 64, poz. 341, Nr 106, poz. 622, Nr 115, poz. 673, Nr 129, poz. 732, Nr 130, poz. 762, Nr 135, poz. 789, Nr 163, poz. 981, Nr 187, poz. 1110 i Nr 224, poz. 1337, z 2012 r. poz. 908, 951, 1256, 1429 i 1529 oraz z 2013 r. poz. 829.

²⁾Zmiany wymienionej ustawy zostały ogłoszone w Dz. U. z 1971 r. Nr 27, poz. 252, z 1976 r. Nr 19, poz. 122, z 1982 r. Nr 11, poz. 81, Nr 19, poz. 147 i Nr 30, poz. 210, z 1984 r. Nr 45, poz. 242, z 1985 r. Nr 22, poz. 99, z 1989 r. Nr 3, poz. 11, z 1990 r. Nr 34, poz. 198, Nr 55, poz. 321 i Nr 79, poz. 464, z 1991 r. Nr 107, poz. 464 i Nr 115, poz. 496, z 1993 r. Nr 17, poz. 78, z 1994 r. Nr 27, poz. 96, Nr 84, poz. 386, Nr 85, poz. 388 i Nr 105, poz. 509, z 1995 r. Nr 83, poz. 417, z 1996 r. Nr 114, poz. 542, Nr 139, poz. 646 i Nr 149, poz. 703, z 1997 r. Nr 43, poz. 272, Nr 115, poz. 741 i Nr 117, poz. 751, z 1998 r. Nr 106, poz. 668 i Nr 117, poz. 758, z 1999 r. Nr 52, poz. 532, z 2000 r. Nr 22, poz. 271, Nr 74, poz. 855 i 857, Nr 88, poz. 983 i Nr 114, poz. 1191, z 2001 r. Nr 11, poz. 91, Nr 71, poz. 733, Nr 130, poz. 1450 i Nr 145, poz. 1638, z 2002 r. Nr 113, poz. 984 i Nr 141, poz. 1176, z 2003 r. Nr 49, poz. 408, Nr 60, poz. 535, Nr 64, poz. 592 i Nr 124, poz. 1151, z 2004 r. Nr 91, poz. 870, Nr 96, poz. 959, Nr 162, poz. 1692, Nr 172, poz. 1804 i Nr 281, poz. 2783, z 2005 r. Nr 48, poz. 462, Nr 157, poz. 1316 i Nr 172, poz. 1438, z 2006 r. Nr 133, poz. 935 i Nr 164, poz. 1166, z 2007 r. Nr 80, poz. 538, Nr 82, poz. 557 i Nr 181, poz. 1287, z 2008 r. Nr 116, poz. 731, Nr 163, poz. 1012, Nr 220, poz. 1425 i 1431 i Nr 228, poz. 1506, z 2009 r. Nr 42, poz. 341, Nr 79, poz. 662 i Nr 131, poz. 1075, z 2010 r. Nr 40, poz. 222 i Nr 155, poz. 1037 oraz z 2011 r. Nr 80, poz. 432, Nr 85, poz. 458 i Nr 230, poz. 1370.

RADCA PRAWNY

Lucyna Alajgerska

Sprawdzono pod względem formalno - prawnym

13.09.2013
data

popis

Uzasadnienie
do Uchwały Nr XXIV/.../13
Rady Gminy Chodzież
z dnia 20 września 2013 r.

w sprawie ustanowienia ograniczonego prawa rzeczowego – służebności przesyłu na nieruchomości stanowiącej własność Gminy Chodzież, położonej w obrębie wsi Zacharzyn

Działki oznaczone numerem geodezyjnym 412, 413, 507, położone w obrębie wsi Zacharzyn, będące przedmiotem niniejszej uchwały, stanowią własność Gminy Chodzież.

Zgodnie z art. 13 ust. 1 ustawy z dnia 21 sierpnia 1997 r. o gospodarce nieruchomościami, nieruchomości wchodzące w skład gminnego zasobu nieruchomości mogą być przedmiotem obrotu. W szczególności nieruchomości mogą być przedmiotem sprzedaży, zamiany i zrzeczenia się, oddania w użytkowanie wieczyste, w najem lub dzierżawę, użyczenia, oddania w trwałe zarząd, a także mogą być obciążane ograniczonymi prawami rzeczowymi.

Spółka pod nazwą Telekomunikacja Polska Spółka Akcyjna z siedzibą w Warszawie zwróciła się z wnioskiem o ustanowienie służebności przesyłu na części działek 412, 413, 507 w Zacharzynie w związku z inwestycją przyłączenia do światłowodowego przyłącza telekomunikacyjnego stacji bazowej w Konstantynowie.

Zgodnie z art. 305¹ ustawy z dnia 23 kwietnia 1964 r. Kodeks cywilny nieruchomość można obciążyć na rzecz przedsiębiorcy, który zamierza wybudować lub którego własność stanowią urządzenia służące do doprowadzenia lub odprowadzenia płynów, pary, gazu, energii elektrycznej oraz innych urządzeń podobnych, prawem polegającym na tym, że przedsiębiorca może korzystać w oznaczonym zakresie z nieruchomości obciążonej, zgodnie z przeznaczeniem tych urządzeń (służebność przesyłu).

Zatem wyrażenie zgody na ustanowienie służebności pozwoli na realizację inwestycji przyłączenia do światłowodowego przyłącza telekomunikacyjnego stacji bazowej w Konstantynowie.

Koszty sporządzenia aktu notarialnego oraz wpisu do księgi wieczystej pokryje przedsiębiorca.

Mając powyższe na względzie należy uznać podjęcie przedmiotowej uchwały za zasadne.

ZASTĘPCA WÓJTA

Kamila Szejner

Projekt

z dnia 16 września 2013 r.
Zatwierdzony przez

**UCHWAŁA NR XXIV/.../13
RADY GMINY CHODZIEŻ**

z dnia 20 września 2013 r.

w sprawie ustanowienia ograniczonego prawa rzeczowego – służebności przesyłu na nieruchomościach stanowiących własność Gminy Chodzież, położonych w obrębie wsi Rataje

Na podstawie art. 18 ust. 2 pkt 9 ustawy z dnia 8 marca 1990 r. o samorządzie gminnym (tj. Dz. U. 2013 r., poz. 594, zmiany wymienionej ustawy zostały ogłoszone w Dz. U. poz. 645.) i art. 13 ust. 1 ustawy z dnia 21 sierpnia 1997 r. o gospodarce nieruchomościami (tj. Dz. U. 2010 r. Nr 102, poz. 651 z późn. zm.) oraz art. 3051 ustawy z dnia 23 kwietnia 1964 r. Kodeks cywilny (Dz. U. 1964 r. Nr 16, poz. 93 z późn. zm.),

Rada Gminy Chodzież uchwala, co następuje :

§ 1. Wyraża się zgodę na ustanowienie, za wynagrodzeniem, na rzecz Spółki pod nazwą Polskie Górnictwo Naftowe i Gazownictwo SPV 4 Spółka z ograniczoną odpowiedzialnością, ograniczonego prawa rzeczowego – służebności przesyłu na nieruchomościach stanowiących własność Gminy Chodzież, położonych:

- a) w **obrębie Rataje**, objętych KW Nr 20962, w skład której wchodzi działki oznaczone w ewidencji gruntów i budynków numerami **89, 90, 86/2 72, 80**;
- b) w **obrębie Rataje**, objętych KW Nr 28673, w skład której wchodzi działka oznaczona w ewidencji gruntów i budynków numerem **88/27**;
- c) w **obrębie Studzieniec Łęg**, objętych KW Nr PO1H/00020941/0, w skład której wchodzi działka oznaczona w ewidencji gruntów i budynków numerem **24**;

§ 2. Służebność obejmuje uprawnienie do pobudowania, wykonywania remontów, prac awaryjnych i konserwatorskich sieci gazowej śr/c Dz 63 i Dz 90.

§ 3. Zakres korzystania przez Polskie Górnictwo Naftowe i Gazownictwo SPV 4 Spółka z o.o. z części nieruchomości obciążonej zostanie szczegółowo określony w umowie zawartej w formie aktu notarialnego o ustanowienie służebności przesyłu.

§ 4. Wykonanie uchwały powierza się Wójtowi Gminy Chodzież.

§ 5. Uchwała wchodzi w życie z dniem podjęcia.

Uzasadnienie
do Uchwały Nr XXIV/.../13
Rady Gminy Chodzież
z dnia 20 września 2013 r.

w sprawie ustanowienia ograniczonego prawa rzeczowego – służebności przesyłu na nieruchomościach stanowiących własność Gminy Chodzież, położonych w obrębie wsi Rataje

Działki oznaczone numerami geodezyjnymi 89, 90, 86/2 72, 80, 88/27 położone w obrębie geodezyjnym Rataje oraz działka oznaczona numerem geodezyjnym 24 położona w obrębie geodezyjnym Studzieniec Łęg, będące przedmiotem niniejszej uchwały, stanowią własność Gminy Chodzież.


Zgodnie z art. 13 ust. 1 ustawy z dnia 21 sierpnia 1997 r. *o gospodarce nieruchomościami*, nieruchomości wchodzące w skład gminnego zasobu nieruchomości mogą być przedmiotem obrotu. W szczególności nieruchomości mogą być przedmiotem sprzedaży, zamiany i zrzeczenia się, oddania w użytkowanie wieczyste, w najem lub dzierżawę, użyczenia, oddania w trwały zarząd, a także mogą być obciążane ograniczonymi prawami rzeczowymi.

Spółka pod nazwą Polskie Górnictwo Naftowe i Gazownictwo SPV 4 zwróciła się z wnioskiem o ustanowienie służebności przesyłu na części działek 89, 90, 86/2 72, 80, 88/27, 24 w związku z inwestycją przyłączenia do sieci gazowej działek usługowo-mieszkalnych w Ratajach. Zgodnie z art. 305¹ ustawy z dnia 23 kwietnia 1964 r. *Kodeks cywilny* nieruchomość można obciążyć na rzecz przedsiębiorcy, który zamierza wybudować lub którego własność stanowią urządzenia służące do doprowadzenia lub odprowadzenia płynów, pary, gazu, energii elektrycznej oraz innych urządzeń podobnych, prawem polegającym na tym, że przedsiębiorca może korzystać w oznaczonym zakresie z nieruchomości obciążonej, zgodnie z przeznaczeniem tych urządzeń (służebność przesyłu).

Zatem wyrażenie zgody na ustanowienie służebności pozwoli na realizację inwestycji zasilania działek budowlanych w Ratajach w gaz. Służebność zostanie ustanowiona za odpowiednim wynagrodzeniem, określonym w oparciu o operat szacunkowy sporządzony przez rzeczoznawcę majątkowego.

Koszty operatu szacunkowego, przygotowania umowy, sporządzenia aktu notarialnego oraz wpisu do księgi wieczystej pokryje przedsiębiorca.

Mając powyższe na względzie należy uznać podjęcie przedmiotowej uchwały za zasadne.

WOJT

mgr Zbigniew Salwa

Projekt

z dnia 11 września 2013 r.
Zatwierdzony przez

**UCHWAŁA NR XXIV/.../13
RADY GMINY CHODZIEŻ**

z dnia 20 września 2013 r.

w sprawie stawek podatku od nieruchomości

Na podstawie art. 18, ust. 2 pkt 8, art. 40 ust. 1, art. 41, ust. 1 i art. 42 ustawy z dnia 8 marca 1990 r. o samorządzie gminnym (tj. Dz. U. 2013 r., poz. 594, zmiany wymienionej ustawy zostały ogłoszone w Dz. U. poz. 645.) i art. 5 ustawy z dnia 12 stycznia 1991 r. o podatkach i opłatach lokalnych (tj. Dz. U. 2010 r. Nr 95, poz. 613 z późn. zm.¹⁾),

Rada Gminy Chodzież uchwala co następuje:

§ 1. Określa się wysokość stawek podatku od nieruchomości:

1) od gruntów:

a) związanych z prowadzeniem działalności gospodarczej, bez względu na sposób zakwalifikowania w ewidencji gruntów i budynków

0,88 zł od 1 m² powierzchni,

b) pod jeziorami, zajętych na zbiorniki wodne retencyjne lub elektrowni wodnych

4,52 zł od 1 ha powierzchni,

c) pozostałych, w tym zajętych na prowadzenie odpłatnej statutowej działalności pożytku publicznego przez organizacje pożytku publicznego

0,40 zł od 1 m² powierzchni

2) od budynków lub ich części :

a) mieszkalnych

0,72 zł od 1 m² powierzchni użytkowej,

b) związanych z prowadzeniem działalności gospodarczej oraz od części budynków mieszkalnych lub ich części zajętych na prowadzenie działalności gospodarczej

20,40 zł od 1 m² powierzchni użytkowej,

c) zajętych na prowadzenie działalności gospodarczej w zakresie obrotu kwalifikowanym materiałem siewnym

4,53 zł od 1 m² powierzchni użytkowej,

d) związanych z udzielaniem świadczeń zdrowotnych w rozumieniu przepisów o działalności leczniczej, zajętych przez podmioty udzielające tych świadczeń

2,15 zł od 1 m² powierzchni użytkowej,

e) pozostałych, w tym zajętych na prowadzenie odpłatnej statutowej działalności pożytku publicznego przez organizacje pożytku publicznego

5,85 zł od 1 m² powierzchni użytkowej,

¹⁾Zmiany wymienionej ustawy zostały ogłoszone w Dz. U. Nr 96, poz. 620, Nr 225; poz. 1461 i Nr 226, poz. 1475 oraz z 2011 r. Nr 102, poz. 584, Nr 112, poz. 654, Nr 171, poz. 1016 i Nr 232, poz. 1378.

3) od budowli

2 % ich wartości określonej na podstawie art. 4 ust. 1 pkt 3 i ust. 3-7 ustawy o podatkach i opłatach lokalnych

§ 2. Wykonanie uchwały powierza się Wójtowi Gminy Chodzież

§ 3. Z dniem 31.12.2013r. traci moc uchwała Nr XII/83/12 z 22 października 2012r. w sprawie stawek podatku od nieruchomości.

§ 4. Uchwała wchodzi w życie po upływie 14 dni od dnia ogłoszenia w Dzienniku Urzędowym Województwa Wielkopolskiego, i ma zastosowanie od roku podatkowego 2014 .

Wniosek pod względem
formalno - prawnym
2013.12.10
data
.....
podpis
RADCA PRAWNY
Lucyna Alagierska

Uzasadnienie
do Uchwały Nr XXIV/.../13
Rady Gminy Chodzież
z dnia 20 września 2013 r.

w sprawie stawek podatku od nieruchomości

Art. 18 ust. 2 pkt 8 ustawy *o samorządzie gminnym* stanowi, że do wyłącznej właściwości rady gminy należy podejmowanie uchwał w sprawach podatków i opłat, w granicach określonych w odrębnych ustawach.

Na podstawie ustawowej delegacji wynikającej z art. 5 ust. 1 ustawy *o podatkach i opłatach lokalnych* rada gminy, w drodze uchwały, określa wysokość rocznych stawek podatku od nieruchomości. Stawki nie mogą przekroczyć górnych granic ogłaszanych na każdy rok podatkowy przez ministra właściwego do spraw finansów publicznych. Zgodnie z art. 20 ust. 1 ustawy *o podatkach i opłatach lokalnych* granice te ulegają corocznie zmianie na następny rok podatkowy w stopniu odpowiadającym wskaźnikowi cen towarów i usług konsumpcyjnych w okresie pierwszego półrocza roku, w którym stawki ulegają zmianie, w stosunku do analogicznego okresu roku poprzedniego.

Celem uchwały jest ustalenie stawek podatkowych w podatku od nieruchomości, które mają obowiązywać od 1 stycznia 2014r.

WOJT

mgr Zbigniew Salwa

Projekt

z dnia 11 września 2013 r.

Zatwierdzony przez

**UCHWAŁA NR XXIV/.../13
RADY GMINY CHODZIEŻ**

z dnia 20 września 2013 r.

**w sprawie zawarcia umowy dzierżawy nieruchomości i ruchomości w zakresie infrastruktury wodociągowo -
kanalizacyjnej**

Na podstawie art. 18 ust. 2 pkt 9 lit. "a" ustawy z dnia 8 marca 1990 r. o samorządzie gminnym (tj. Dz. U. 2013 r., poz. 594, zmiany wymienionej ustawy zostały ogłoszone w Dz. U. poz. 645.) i art. 13 ust. 1, w związku z art. 25 ustawy z dnia 21 sierpnia 1997 r. o gospodarce nieruchomościami (tj. Dz. U. 2010 r. Nr 102, poz. 651 z późn. zm.¹⁾), Rada Gminy Chodzież uchwała, co następuje:

Rada Gminy Chodzież uchwała, co następuje:

§ 1. Wyraża się zgodę na zawarcie umowy dzierżawy majątku komunalnego stanowiącego własność gminy Chodzież w postaci nieruchomości i ruchomości w zakresie infrastruktury wodociągowo-kanalizacyjnej wykorzystywanych na cele statutowe Miejskich Wodociągów i Kanalizacji na czas nieoznaczony, zgodnie z załącznikiem do uchwały.

§ 2. Wykonanie uchwały powierza się Wójtowi Gminy Chodzież

§ 3. Uchwała wchodzi w życie z dniem podjęcia.

RADCA PRAWNY

Lucyna Majewska

Sprawdzono pod względem
formalno - prawnym

Bożena
data

.....
podpis

¹⁾Zmiany wymienionej ustawy zostały ogłoszone w Dz. U. Nr 106, poz. 675, Nr 143, poz. 963, Nr 155, poz. 1043, Nr 197, poz. 1307 i Nr 200, poz. 1323, z 2011 r. Nr 64, poz. 341, Nr 106, poz. 622, Nr 115, poz. 673, Nr 129, poz. 732, Nr 130, poz. 762, Nr 135, poz. 789, Nr 163, poz. 981, Nr 187, poz. 1110 i Nr 224, poz. 1337, z 2012 r. poz. 908, 951, 1256, 1429 i 1529 oraz z 2013 r. poz. 829.

Załącznik Nr 1 do Uchwały Nr XXIV/.../13
Rady Gminy Chodzież
z dnia 20 września 2013 r.

Wykaz urządzeń dzierżawionych przez Miejskie Wodociągi i Kanalizacja spółka z o. o.

Lp.	Przedmiot dzierżawy	Wartość
1.	Kolektor tłoczny d=90 Nietuszkowo 2790 mb	63 997,28
2.	Kolektor tłoczny d=110 Kierzkowice 2950 mb	107 375,06
3.	Kolektor tłoczny d=90 Milcz 932 mb	27 696,33
4.	Kolektor kanalizacji sanitarnej d=250 Oleśnica 365 mb	64 622,59
5.	Kolektor kanalizacji sanitarnej d=200 Oleśnica 29 mb	2 817,56
6.	Hydroformia Nietuszkowo I szt.	297 419,00
7.	Stacja uzdatniania wody Cisze I szt.	14 873,00
Wartość dzierżawy ogółem		578 800,82

Uzasadnienie
do Uchwały Nr XXIV/.../13
Rady Gminy Chodzież
z dnia 20 września 2013 roku

w sprawie zawarcia umowy dzierżawy nieruchomości i ruchomości w zakresie infrastruktury wodociągowo - kanalizacyjnej

Nieruchomości i ruchomości w zakresie infrastruktury wodociągowo - kanalizacyjnej stanowiące własność komunalną gminy Chodzież przekazane zostały w dzierżawę umową dzierżawy nr 1/2004 z dnia 28 grudnia 2004 r. przez Wójta Gminy Chodzież Miejskim Wodociągom i Kanalizacją spółka z o.o. w Chodzieży ul. Kochanowskiego 29. Umowa każdorazowo po wygaśnięciu była przedłużana przez Wójta Gminy w ramach posiadanych w tym zakresie uprawnień.

W związku z tym, że Rada Gminy nie podjęła uchwały dotyczącej określenia zasad, nabycia, zbycia i obciążenia nieruchomości gruntowych i ich wydzierżawiania lub najmu na okres dłuższy niż trzy lata, wydzierżawienie nieruchomości i ruchomości wyszczególnionych w załączniku do uchwały na czas nieoznaczony wymaga podjęcia stosownej uchwały.

Biorąc pod uwagę iż dzierżawienie majątku gminy wymaga uregulowania prawnego w tym zakresie tym samym podjęcie uchwały jest w pełni uzasadnione.

WÓJT

mgr Zbigniew Salwa

**Uchwała Nr XXIV/ /13
Rady Gminy Chodzież
z dnia 20 września 2013 r.**

w sprawie zmiany Wieloletniej Prognozy Finansowej Gminy Chodzież na lata 2013-2018

Na podstawie art. 18 ust. 2 pkt 15 ustawy z dnia 8 marca 1990 r. o samorządzie gminnym (t.j. Dz.U. z 2013 r., poz. 594) oraz art. 226, 227, 228, 230 ust.6 ustawy z dnia 27 sierpnia 2009 r. o finansach publicznych (Dz.U. z 2009 r., Nr 157, poz.1240 ze zm.) w związku z art. 121 ust 8 oraz art. 122 ust. 2 i 3 ustawy z dnia 27 sierpnia 2009 roku Przepisy wprowadzające ustawę o finansach publicznych (Dz.U. z 2009 r., Nr 157, poz.1241 ze zm.) Rada Gminy w Chodzieży uchwala, co następuje:

§ 1. W uchwale nr XX/188/12 Rady Gminy Chodzież z dnia 28 grudnia 2012 roku w sprawie uchwalenia Wieloletniej Prognozy Finansowej Gminy Chodzież na lata 2013-2020, zmienionej uchwałą XVIII/144/13 Rady Gminy Chodzież z dnia 22 marca 2013 r., uchwałą XX/154/13 Rady Gminy Chodzież z dnia 23 kwietnia 2013 r.; uchwałą XXI/163/13 Rady Gminy Chodzież z dnia 24 maja 2013 r.; XXII/172/13 Rady Gminy Chodzież z dnia 18 czerwca 2013 r.; XXIII/185/13 Rady Gminy Chodzież z dnia 26 lipca 2013 r. wprowadza się zmiany:

- 1) Załącznik nr 1 do Uchwały Nr XV/108/12 Rady Gminy Chodzież z dnia 28 grudnia 2012 roku w sprawie uchwalenia Wieloletniej Prognozy Finansowej Gminy Chodzież na lata 2013-2020 otrzymuje brzmienie załącznika nr 2 do niniejszej uchwały;
- 2) Załącznik nr 2 do Uchwały Nr XV/108/12 Rady Gminy Chodzież z dnia 28 grudnia 2012 roku w sprawie uchwalenia Wieloletniej Prognozy Finansowej Gminy Chodzież na lata 2013-2020 otrzymuje brzmienie załącznika nr 3 do niniejszej uchwały;

§ 2. Wykonanie uchwały powierza się Wójtowi Gminy Chodzież.

§ 3. Uchwała wchodzi w życie z dniem podjęcia.

Lp.		Wyszczególnienie					
Finansowanie programów, projektów lub zadań realizowanych z udziałem środków, o których mowa w art. 5 ust. 1 pkt 2 i 3 ustawy		2013	2014	2015	2016	2017	2018
12	12.1	Dotychczasowe na programy, projekty lub zadania finansowane z udziałem środków, o których mowa w art. 5 ust. 1 pkt 2 i 3 ustawy, w tym:	x				
	12.1.1	środki określone w art. 5 ust. 1 pkt 2 ustawy, w tym:	0,00	0,00	0,00	0,00	0,00
	12.1.1.1	środki określone w art. 5 ust. 1 pkt 2 ustawy wyłączone z zawartych umów na realizację programu, projektu lub zadania	0,00	0,00	0,00	0,00	0,00
	12.2	Dotychczasowe na programy, projekty lub zadania finansowane z udziałem środków, o których mowa w art. 5 ust. 1 pkt 2 i 3 ustawy, w tym:	281 501,00	0,00	0,00	0,00	0,00
	12.2.1	środki określone w art. 5 ust. 1 pkt 2 ustawy, w tym:	281 501,00	0,00	0,00	0,00	0,00
	12.2.1.1	Wydatki budżetowe na programy, projekty lub zadania finansowane z udziałem środków, o których mowa w art. 5 ust. 1 pkt 2 i 3 ustawy	281 501,00	0,00	0,00	0,00	0,00
	12.3	Wydatki budżetowe na programy, projekty lub zadania finansowane z udziałem środków, o których mowa w art. 5 ust. 1 pkt 2 i 3 ustawy	0,00	0,00	0,00	0,00	0,00
	12.3.1	Wydatki budżetowe na realizację programu, projektu lub zadania wyłączone z zawartych umów z podmiotem dysponującym środkami, o których mowa w art. 5 ust. 1 pkt 2 ustawy	0,00	0,00	0,00	0,00	0,00
	12.4	Wydatki majątkowe na programy, projekty lub zadania finansowane z udziałem środków, o których mowa w art. 5 ust. 1 pkt 2 i 3 ustawy	531 779,00	0,00	0,00	0,00	0,00
	12.4.1	Wydatki majątkowe na realizację programu, projektu lub zadania wyłączone z zawartych umów z podmiotem dysponującym środkami, o których mowa w art. 5 ust. 1 pkt 2 ustawy	238 280,00	0,00	0,00	0,00	0,00
	13	Kwoty dotyczące przejęcia i spłaty zobowiązań po samodzielnym publicznych zakładach opieki zdrowotnej oraz pokrycia ujemnego wyniku	x	x	x	x	x
	13.1	Kwota zobowiązań wynikających z przejęcia przez jednostkę samorządu terytorialnego zobowiązań po likwidowanych i przekształconych samodzielnych zakładach opieki zdrowotnej	0,00	0,00	0,00	0,00	0,00
	13.2	Dotychczasowe z tytułu dotacji celowej z budżetu państwa, o której mowa w art. 190 ustawy z dnia 15 kwietnia 2011 r. o działalności leczniczej (Dz.U. Nr 112, poz. 654 z późn. zm.)	0,00	0,00	0,00	0,00	0,00
	13.3	Wysokość zobowiązań podlegających umorzeniu, o którym mowa w art. 90 ustawy o działalności leczniczej	0,00	0,00	0,00	0,00	0,00
	13.4	Wydatki na spłatę przejętych zobowiązań samodzielnego publicznego zakładu opieki zdrowotnej przekształconego na zakład opieki zdrowotnej w przepisach o działalności leczniczej	0,00	0,00	0,00	0,00	0,00
	13.5	Wydatki na spłatę przejętych zobowiązań samodzielnego publicznego zakładu opieki zdrowotnej przejrzystych do końca 2011 r. na zasadach określonych w przepisach o działalności leczniczej	0,00	0,00	0,00	0,00	0,00
	13.6	Wydatki na spłatę zobowiązań samodzielnego publicznego zakładu opieki zdrowotnej przejrzystych do końca 2011 r. na podstawie przepisów o zakładach opieki zdrowotnej	0,00	0,00	0,00	0,00	0,00
	13.7	Wydatki budżetowe na pokrycie ujemnego wyniku finansowego samodzielnego publicznego zakładu opieki zdrowotnej	0,00	0,00	0,00	0,00	0,00
	14	Dane uzupełniające o długu i jego spłacie	x	x	x	x	x
	14.1	Spłaty rat kapitałowych oraz wykup papierów wartościowych, o których mowa w pkt 5.1, wynikające wyłącznie z tytułu zobowiązań już zaciągniętych	792 000,00	865 400,00	738 400,00	696 400,00	406 400,00
	14.2	Kwota długu, którego planowana spłata dokonana się z wydatków budżetu	0,00	0,00	0,00	0,00	0,00
	14.3	Wydatki zmniejszające dług, w tym:	0,00	0,00	0,00	0,00	0,00
	14.3.1	spłata zobowiązań wynikających z lat poprzednich, innych niż w pkt 14.3.2	0,00	0,00	0,00	0,00	0,00
	14.3.2	związane z umowami zaliczanymi do tytułów dłużnych wliczanych w pasywny dług publiczny	0,00	0,00	0,00	0,00	0,00
	14.3.3	wydatki z tytułu wynagrodzeń porządku i gwarancji	0,00	0,00	0,00	0,00	0,00
	14.4	Wynik operacji nekasowych wpływających na kwotę długu (m.in. umorzenia, różnice kursowe)	0,00	0,00	0,00	0,00	0,00

PROJEKT

Załącznik Nr 2
do Uchwały Nr XXIV/ 1/3
Rady Gminy Chodzież
z dnia 20 września 2013 r

Wykaz przedsięwzięć wieloletnich w latach 2013- 2016

Lp.	Nazwa i cel	Jednostka odpowiedzialna lub koordynująca program	Okres realizacji programu od do	Łączne nakłady finansowe	Limity wydatków w poszczególnych latach					Limity zobowiązań
					2013	2014	2015	2016		
1	Wydatki na przedsięwzięcia-ogółem (1.1+1.2+ 3)			6 138 059,10	3 367 279,00	390 000,00	1 035 000,00	543 500,00	1 979 686,47	
1a	- wydatki bieżące			1 700 615,00	585 000,00	390 000,00	0,00	43 500,00	21 789,64	
1b	- wydatki majątkowe			4 437 444,10	2 782 279,00	0,00	1 035 000,00	500 000,00	1 957 916,83	
1.1	Wydatki na programy, projekty lub zadania związane z programami realizowanymi z udziałem środków, o których mowa w art.5 ust.1 pkt 2 i 3 ustawy z dnia 27 sierpnia 2009 r. o Finansach publicznych (Dz.U.Nr.157, poz.1240 z późn.zm.), z tego:			499 078,10	486 779,00	0,00	0,00	0,00	65 494,76	
1.1.1	- wydatki bieżące			0,00	0,00	0,00	0,00	0,00	0,00	
1.1.2	- wydatki majątkowe			489 078,10	486 779,00	0,00	0,00	0,00	65 494,76	
1.1.2.1	Strażnice - modernizacja świetlicy wiejskiej - wzrost atrakcyjności kulturalnej oraz integracji mieszkańców	Urząd Gminy	2011 - 2013	441 578,10	431 776,00	0,00	0,00	0,00	55 856,70	
1.1.2.2	Strażewice - budowa małej infrastruktury - wzrost atrakcyjności oraz poprawienia jakości życia	Urząd Gminy	2012 - 2013	67 500,00	55 000,00	0,00	0,00	0,00	9 638,06	
1.2	Wydatki na programy, projekty lub zadania związane z umowami partnerstwa publiczno-prywatnego, z tego:			0,00	0,00	0,00	0,00	0,00	0,00	
1.2.1	- wydatki bieżące			0,00	0,00	0,00	0,00	0,00	0,00	
1.2.2	- wydatki majątkowe			0,00	0,00	0,00	0,00	0,00	0,00	
1.3	Wydatki na programy, projekty lub zadania pozostałe (inne niż wymienione w pkt 1.1 i 1.2), z tego			5 638 981,00	2 880 500,00	390 000,00	1 035 000,00	543 500,00	1 914 191,71	
1.3.1	- wydatki bieżące			1 700 615,00	585 000,00	390 000,00	0,00	43 500,00	21 789,64	
1.3.1.1	Gospodarka odpadami/na terenie gminy - utrzymanie czystości i porządku w gminie	Urząd Gminy	2013 - 2014	590 000,00	200 000,00	390 000,00	0,00	0,00	20 420,00	
1.3.1.2	Rekultywacja nieczynnego składowiska odpadów komunalnych w Kamionce - Przywrócenie wartości przyrodniczych terenu	Urząd Gminy	2007 - 2016	1 110 615,00	385 000,00	0,00	0,00	43 500,00	1 349,64	
1.3.2	- wydatki majątkowe			3 938 366,00	2 295 500,00	0,00	1 035 000,00	500 000,00	1 892 422,07	
1.3.2.1	Milicz - adaptacja sali wiejskiej na mieszkanie socjalne - Stworzenie lokali socjalnych	Urząd Gminy	2011 - 2013	333 342,20	320 000,00	0,00	0,00	0,00	43 126,25	
1.3.2.2	Milicz - budowa drogi gminnej nr 19100-PP - Poprawa standardu i jakości oraz bezpieczeństwa ruchu	Urząd Gminy	2012 - 2013	1 306 224,80	1 270 000,00	0,00	0,00	0,00	1 07 777,12	
1.3.2.3	Modernizacja budynku Urzędu Gminy - stworzenie nowych miejsc parkingowych	Urząd Gminy	2012 - 2013	1 59 198,00	1 55 000,00	0,00	0,00	0,00	54 385,00	
1.3.2.4	Podania - budowa ścieżki pieszo-rowerowej - Poprawa bezpieczeństwa na drodze krajowej nr 11 w m. Podanin poprzez oddzielenie drogi od ruchu pieszo-rowerowego	Urząd Gminy	2008 - 2015	218 250,00	0,00	0,00	200 000,00	0,00	200 000,00	
1.3.2.5	Strażewice - droga dojazdowa do pól (566/155) - poprawa standardu i jakości oraz bezpieczeństwa ruchu	Urząd Gminy	2010 - 2013	559 710,00	550 000,00	0,00	0,00	0,00	51 633,70	
1.3.2.6	Strażce - budowa drogi (dz. 117 WKZakładu Rolnego) - Poprawa standardu i jakości oraz bezpieczeństwa ruchu	Urząd Gminy	2011 - 2016	1 068 530,00	55 000,00	0,00	500 000,00	500 000,00	1 055 000,00	
1.3.2.7	Zachlanzyn - przebudowa drogi (dojazd do ORLIKA) - poprawa standardu i jakości oraz bezpieczeństwa ruchu	Urząd Gminy	2010 - 2015	345 260,00	6 000,00	0,00	335 000,00	0,00	340 000,00	
1.3.2.8	Strażce - cmentarz - uporządkowanie i modernizacja terenu cmentarza oraz istniejącej infrastruktury	Urząd Gminy	2012 - 2013	48 864,00	40 800,00				40 500,00	

O B J A Ś N I E N I A przyjętych wartości
do Wieloletniej Prognozy Finansowej
Gminy Chodzież na lata 2013-2018
z dnia 26 lipca 2013 r.

Zmiany do wartości przyjętych do WPF na lata 2013-2018:

1. W zakresie dochodów nastąpiły zmiany zgodnie z uchwałą budżetową w sprawie zmiany budżetu gminy Chodzież na rok 2013:
 - a. zmniejszenie dochodów bieżących, rok 2013 – 23.417,05 zł
Zwiększenie planu dochodów w roku 2013 dot. dotacji celowych nie powoduje wzrostu prognozowanych wartości na kolejne lata (wyjątek stanowi r. 80113 – zwiększenie 210 zł, wzrost w latach następnych o wskaźnik inflacji).
Pozostałe zmiany wprowadzono zgodnie z pierwotnymi założeniami.
Skorygowano wartości na kolejne lata dotyczące wpływów z tytułu dotacji i środków przeznaczonych na cele bieżące.
 - b. zmniejszenie dochodów majątkowych, rok 2013 – o kwotę: 63.003,67 zł, tj., z tytułu dofinansowania realizacji zadań majątkowych zwiększenie o kwotę: 77.000 zł, zmniejszenie o kwotę: 159.501 zł oraz zwiększenie z tytułu zwrotu części wydatków wykonanych w ramach funduszu sołectkiego w roku 2012, o kwotę: 18.497,33 zł i z tytułu sprzedaży majątku o kwotę: 1.000 zł;
3. W zakresie wydatków zgodnie z uchwałą budżetową w sprawie zmiany budżetu gminy Chodzież na rok 2013 nastąpiło zmniejszenie:
 - a. wydatków bieżących, rok 2013 – o kwotę: 84.288,72 zł
 - b. wydatków majątkowych, rok 2013 – o kwotę: 183.132 zł
4. W zakresie wyniku budżetu nastąpiło zmniejszenie deficytu o kwotę: 181.000 zł poprzez:
 - a. zwiększenie rozchodów z tytułu przelewów na rachunki lokat o kwotę: 181.000 zł
5. W zakresie wydatków objętych limitem art. 226 ust. 3 ustawy:
 - a. w wydatkach bieżących nastąpiły zmiany wielkości planowanych nakładów na realizację zadania pn. "Gospodarka odpadami na terenie gminy - utrzymanie czystości i porządku w gminie" o kwotę: 160.000 zł (rok 2013 - 50.000 zł; rok 2014 - 110.000 zł);
 - b. w wydatkach majątkowych nastąpiły zmiany wielkości planowanych nakładów:
 - zmniejszenie na realizację zadania: „Strzelce - modernizacja sali wiejskiej” o kwotę: 168.221 zł
 - zmniejszenie na realizację zadania: „Milcz - budowa drogi gminnej nr 191004P” o kwotę: 90.000 zł
 - zmniejszenie na realizację zadania: „Podanin - budowa ścieżki pieszo-rowerowej” o kwotę: 220.000 zł (rok 2015);
 - zwiększenie na realizację zadania: „Strzelce - budowa drogi (dz. 1/7 k/Zakładu Rolnego)” o kwotę: 1.045.000 zł (rok 2013 o kwotę: 45.000 zł; rok 2015 wprowadzono kwotę: 500.000 zł; rok 2016 wprowadzono kwotę: 500.000 zł)
 - zwiększenie na realizację zadania: „Strzelce - cmentarz” o kwotę: 28.000 zł (gmina uzyskała dofinansowanie w ramach konkursu "Pięknie wielkopolska wieś" w kwocie: 27.000 zł).
6. Wprowadzono zmiany w limicie zobowiązań o podpisane umowy związane z realizacją zadań.

**Uchwała Nr XXIV/ 113
Rady Gminy Chodzież
z dnia 20 września 2013 roku**

w sprawie zmiany budżetu gminy Chodzież na rok 2013

Na podstawie art. 18 ust. 2 pkt 4 i 9 lit. i, pkt 10 ustawy z dnia 8 marca 1990 r. o samorządzie gminnym (Dz. U. z 2013 r., poz. 594), art. 212, 214, 215 i 235-237 ustawy z dnia 27 sierpnia 2009 r. o finansach publicznych (Dz. U. z 2009 r., Nr 157, poz. 1240 z późn. zm.) Rada Gminy Chodzież uchwala, co następuje:

§ 1. W budżecie Gminy Chodzież uchwalonym w dniu 28 grudnia 2012 r. uchwałą Nr XV/107/12 Rady Gminy Chodzież zmienionym uchwałą Nr XVI/117/13 Rady Gminy Chodzież z dnia 30 stycznia 2013 r., uchwałą Nr XVII/127/13 Rady Gminy Chodzież z dnia 25 lutego 2013 r., uchwałą Nr XVIII/143/13 Rady Gminy Chodzież z dnia 22 marca 2013 r., uchwałą Nr XX/153/13 Rady Gminy Chodzież z dnia 23 kwietnia 2013 r., uchwałą Nr XXI/162/13 Rady Gminy Chodzież z dnia 24 maja 2013 r., uchwałą Nr XXII/171/13 Rady Gminy Chodzież z dnia 18 czerwca 2013 r., uchwałą Nr XXIII/184/13 Rady Gminy Chodzież z dnia 26 lipca 2013 r., zarządzeniem Nr 268/2013 Wójta Gminy Chodzież z dnia 26 kwietnia 2013 r.; zarządzeniem Nr 272/2013 Wójta Gminy Chodzież z dnia 29 kwietnia 2013 r.; zarządzeniem Nr 292/2013 Wójta Gminy Chodzież z dnia 28 czerwca 2013 r. wprowadza się następujące zmiany:

1. Zmniejsza się plan dochodów budżetu Gminy o kwotę: 86.420,72 zł;

Po wprowadzonych zmianach § 1 Uchwały Nr XV/107/12 Rady Gminy Chodzież z dnia 28 grudnia 2012 r. w sprawie budżetu gminy Chodzież na rok 2013 otrzymuje brzmienie:

- „1. Ustala się łączną kwotę dochodów budżetu na rok 2013 w wysokości: 16.418.691,73 zł,
- dochody bieżące w kwocie: 15.006.985,40 zł
- dochody majątkowe w wysokości: 1.411.706,33 zł

2. Dochody budżetu określa załącznik Nr 1 do uchwały.”

2. Załącznik nr 1 do Uchwały Nr XV/107/12 Rady Gminy Chodzież z dnia 28 grudnia 2012 r. w sprawie budżetu gminy Chodzież na rok 2013 otrzymuje brzmienie załącznika nr 1 do niniejszej uchwały:

3. Zmniejsza się plan wydatków budżetu Gminy o kwotę: 267.420,72 zł

Po wprowadzonych zmianach § 2 Uchwały Nr XV/107/12 Rady Gminy Chodzież z dnia 28 grudnia 2012 r. w sprawie budżetu gminy Chodzież na rok 2013 otrzymuje brzmienie:

- „1. Ustala się łączną kwotę wydatków budżetu na rok 2013 w wysokości: 18.104.679,73 zł,
z tego:

- a) wydatki bieżące w wysokości: 14.085.789,73 zł
b) wydatki majątkowe w wysokości: 4.018.890,00 zł

2. Wydatki budżetu określa załącznik Nr 2 do uchwały.

3. Wydatki na zadania inwestycyjne określa załącznik Nr 4 do uchwały.”

4. Załącznik nr 2 do Uchwały Nr XV/107/12 Rady Gminy Chodzież z dnia 28 grudnia 2012 r. w sprawie budżetu gminy Chodzież na rok 2013 otrzymuje brzmienie załącznika Nr 2 do niniejszej uchwały

5. Zmniejsza się deficyt o kwotę: 181.000 zł

i ustala się kwotę: 1.685.988 zł

Po wprowadzonych zmianach § 3 Uchwały Nr XV/107/12 Rady Gminy Chodzież z dnia 28 grudnia 2012 r. w sprawie budżetu gminy Chodzież na rok 2013 otrzymuje brzmienie:

- „1. Ustala się deficyt budżetu gminy w kwocie: 1.685.988 zł, sfinansowany przychodami z tytułu wolnych środków oraz z tytułu kredytów i pożyczek

2. Przychody i rozchody budżetu określa załącznik Nr 3 do uchwały ”

- 6 Załącznik nr 3 do Uchwały Nr XV/107/12 Rady Gminy Chodzież z dnia 28 grudnia 2012 r. w sprawie budżetu gminy Chodzież na rok 2013 otrzymuje brzmienie załącznika Nr 3 do niniejszej uchwały.
- 7 Załącznik nr 4 do Uchwały Nr XV/107/12 Rady Gminy Chodzież z dnia 28 grudnia 2012 r. w sprawie budżetu gminy Chodzież na rok 2013 otrzymuje brzmienie załącznika Nr 4 do niniejszej uchwały
- 8 Załącznik nr 7 do Uchwały Nr XV/107/12 Rady Gminy Chodzież z dnia 28 grudnia 2012 r. w sprawie budżetu gminy Chodzież na rok 2013 otrzymuje brzmienie załącznika Nr 5 do niniejszej uchwały
- 9 Załącznik nr 8 do Uchwały Nr XV/107/12 Rady Gminy Chodzież z dnia 28 grudnia 2012 r. w sprawie budżetu gminy Chodzież na rok 2013 otrzymuje brzmienie załącznika Nr 6 do niniejszej uchwały
- 10 Załącznik nr 5 do Uchwały Nr XV/107/12 Rady Gminy Chodzież z dnia 28 grudnia 2012 r. w sprawie budżetu gminy Chodzież na rok 2013 otrzymuje brzmienie załącznika Nr 7 do niniejszej uchwały
- 11 Załącznik nr 10 do Uchwały Nr XV/107/12 Rady Gminy Chodzież z dnia 28 grudnia 2012 r. w sprawie budżetu gminy Chodzież na rok 2013 otrzymuje brzmienie załącznika Nr 8 do niniejszej uchwały
12. Po wprowadzonych zmianach § 11 Uchwały Nr XV/107/12 Rady Gminy Chodzież z dnia 28 grudnia 2012 r. w sprawie budżetu gminy Chodzież na rok 2013 otrzymuje brzmienie:

„*Tworzy się rezerwy.*

- | | | |
|---|--------------|-----------|
| 1) <i>ogólna w wysokości:</i> | 63.887,28 zł | |
| 2) <i>celowe w wysokości:</i> | 44.200,00 zł | z tego: |
| - <i>na realizację zadań własnych z zakresu zarządzania kryzysowego</i> | | 38.200 zł |
| - <i>na realizację zadań z zakresu pomocy społecznej</i> | | 6.000 zł |

§ 2 Wykonanie uchwały powierza się Wójtowi Gminy Chodzież.

§ 3 Uchwała wchodzi w życie z dniem podjęcia.

Plan dochodów budżetu gminy Chodzież na rok 2013

Dział	Rozdział	Paragraf	Treść	Stan na	Stan na	Zmiana
				dzień:26-07-13	dzień:20-09-13	Ogółem
				Ogółem	Ogółem	Ogółem
010			Rolnictwo i łowiectwo	370 346,01	397 346,01	27 000,00
	01095		Pozostała działalność	370 346,01	397 346,01	27 000,00
		0750	Dochody z najmu i dzierżawy składników majątkowych Skarbu Państwa, jednostek samorządu terytorialnego lub innych jednostek zaliczanych do sektora finansów publicznych oraz innych umów o podobnym charakterze	6 850,00	6 850,00	0,00
		0770	Wpłaty z tytułu odpłatnego nabycia prawa własności oraz prawa użytkowania wieczystego nieruchomości	4 000,00	4 000,00	0,00
		0920	Pozostałe odsetki	200,00	200,00	0,00
		2010	Dotacje celowe otrzymane z budżetu państwa na realizację zadań bieżących z zakresu administracji rządowej oraz innych zadań zleconych gminie (związkom gmin) ustawami	359 296,01	359 296,01	0,00
		6300	Dotacja celowa otrzymana z tytułu pomocy finansowej udzielanej między jednostkami samorządu terytorialnego na dofinansowanie własnych zadań inwestycyjnych i zakupów inwestycyjnych	0,00	27 000,00	27 000,00
600			Transport i łączność	1 096 491,00	1 037 126,00	-59 365,00
	60016		Drogi publiczne gminne	1 096 491,00	1 037 126,00	-59 365,00
		0970	Wpływy z różnych dochodów	0,00	6 915,00	6 915,00
		6290	Środki na dofinansowanie własnych inwestycji gmin (związków gmin), powiatów (związków powiatów), samorządów województw, pozyskane z innych źródeł	213 000,00	118 850,00	-94 150,00
		6298	Środki na dofinansowanie własnych inwestycji gmin (związków gmin), powiatów (związków powiatów), samorządów województw, pozyskane z innych źródeł	25 000,00	50 000,00	25 000,00
		6300	Dotacja celowa otrzymana z tytułu pomocy finansowej udzielanej między jednostkami samorządu terytorialnego na dofinansowanie własnych zadań inwestycyjnych i zakupów inwestycyjnych	0,00	2 870,00	2 870,00
		6330	Dotacje celowe otrzymane z budżetu państwa na realizację inwestycji i zakupów inwestycyjnych własnych gmin (związków gmin)	562 741,00	562 741,00	0,00
		6630	Dotacje celowe otrzymane z samorządu województwa na inwestycje i zakupy inwestycyjne realizowane na podstawie porozumień (umów) między jednostkami samorządu terytorialnego	295 750,00	295 750,00	0,00
700			Gospodarka mieszkaniowa	170 488,00	174 994,00	4 506,00
	70005		Gospodarka gruntami i nieruchomościami	170 488,00	174 994,00	4 506,00
		0470	Wpływy z opłat za zarząd, użytkowanie i użytkowanie wieczyste nieruchomości	3 980,00	3 980,00	0,00
		0750	Dochody z najmu i dzierżawy składników majątkowych Skarbu Państwa, jednostek samorządu terytorialnego lub innych jednostek zaliczanych do sektora finansów publicznych oraz innych umów o podobnym charakterze	60 348,00	60 348,00	0,00
		0770	Wpłaty z tytułu odpłatnego nabycia prawa własności oraz prawa użytkowania wieczystego nieruchomości	99 650,00	99 650,00	0,00
		0870	Wpływy ze sprzedaży składników majątkowych	900,00	900,00	0,00
		0920	Pozostałe odsetki	5 010,00	5 010,00	0,00
		0970	Wpływy z różnych dochodów	600,00	5 106,00	4 506,00
710			Działalność usługowa	1 200,00	2 000,00	800,00
	71095		Pozostała działalność	1 200,00	2 000,00	800,00
		0830	Wpływy z usług	1 200,00	2 000,00	800,00
750			Administracja publiczna	55 700,00	55 700,00	0,00

Dział	Rozdział	Paragraf	Treść	Stan na	Stan na	Zmiana
				dzień:26-07-13	dzień:20-09-13	Ogółem
				Ogółem	Ogółem	Ogółem
	75011		Urzędy wojewódzkie	50 500,00	50 500,00	0,00
		2010	Dotacje celowe otrzymane z budżetu państwa na realizację zadań bieżących z zakresu administracji rządowej oraz innych zadań zleconych gminie (związkom gmin) ustawami	50 500,00	50 500,00	0,00
	75023		Urzędy gmin (miast i miast na prawach powiatu)	5 200,00	5 200,00	0,00
		0830	Wpływy z usług	5 200,00	5 200,00	0,00
751			Urzędy naczelnych organów władzy państwowej, kontroli i ochrony prawa oraz sądownictwa	960,00	960,00	0,00
	75101		Urzędy naczelnych organów władzy państwowej, kontroli i ochrony prawa	960,00	960,00	0,00
		2010	Dotacje celowe otrzymane z budżetu państwa na realizację zadań zleconych gminie (związkom gmin) ustawami	960,00	960,00	0,00
756			Dochody od osób prawnych, od osób fizycznych i od innych jednostek nieposiadających osobowości prawnej oraz wydatki związane z ich poborem	7 618 416,00	7 517 154,00	-101 262,00
	75601		Wpływy z podatku dochodowego od osób fizycznych	1 100,00	0,00	-1 100,00
		0350	Podatek od działalności gospodarczej osób fizycznych, opłacany w formie karty podatkowej	1 100,00	0,00	-1 100,00
	75615		Wpływy z podatku rolnego, podatku leśnego, podatku od czynności cywilnoprawnych, podatków i opłat lokalnych od osób prawnych i innych jednostek organizacyjnych	2 626 994,00	2 606 994,00	-20 000,00
		0310	Podatek od nieruchomości	1 890 000,00	1 890 000,00	0,00
		0320	Podatek rolny	339 600,00	339 600,00	0,00
		0330	Podatek leśny	296 180,00	296 180,00	0,00
		0340	Podatek od środków transportowych	76 791,00	76 791,00	0,00
		0500	Podatek od czynności cywilnoprawnych	21 900,00	1 900,00	-20 000,00
		0910	Odsetki od nieterminowych wpłat z tytułu podatków i opłat	2 523,00	2 523,00	0,00
	75616		Wpływy z podatku rolnego, podatku leśnego, podatku od spadków i darowizn, podatku od czynności cywilno-prawnych oraz podatków i opłat lokalnych od osób fizycznych	2 154 264,00	2 184 264,00	30 000,00
		0310	Podatek od nieruchomości	1 474 600,00	1 474 600,00	0,00
		0320	Podatek rolny	465 000,00	465 000,00	0,00
		0330	Podatek leśny	3 974,00	3 974,00	0,00
		0340	Podatek od środków transportowych	78 690,00	78 690,00	0,00
		0360	Podatek od spadków i darowizn	5 500,00	5 500,00	0,00
		0370	Oplata od posiadania psów	2 500,00	2 500,00	0,00
		0500	Podatek od czynności cywilnoprawnych	100 000,00	120 000,00	20 000,00
		0910	Odsetki od nieterminowych wpłat z tytułu podatków i opłat	24 000,00	34 000,00	10 000,00
	75618		Wpływy z innych opłat stanowiących dochody jednostek samorządu terytorialnego na podstawie ustaw	469 418,00	359 256,00	-110 162,00
		0410	Wpływy z opłaty skarbowej	7 010,00	10 000,00	2 990,00
		0460	Wpływy z opłaty eksploatacyjnej	24 128,00	29 296,00	5 168,00
		0480	Wpływy z opłat za zezwolenia na sprzedaż alkoholu	65 100,00	65 100,00	0,00
		0490	Wpływy z innych lokalnych opłat pobieranych przez jednostki samorządu terytorialnego na podstawie odrębnych ustaw	373 180,00	253 260,00	-119 920,00
		0920	Pozostałe odsetki	0,00	1 600,00	1 600,00
	75621		Udziały gmin w podatkach stanowiących dochód budżetu państwa	2 366 640,00	2 366 640,00	0,00
		0010	Podatek dochodowy od osób fizycznych	2 346 640,00	2 346 640,00	0,00
		0020	Podatek dochodowy od osób prawnych	20 000,00	20 000,00	0,00
758			Różne rozliczenia	4 217 641,00	4 270 409,28	52 568,28
	75801		Część oświatowa subwencji ogólnej dla jednostek samorządu terytorialnego	2 886 210,00	2 886 210,00	0,00
		2920	Subwencje ogólne z budżetu państwa	2 886 210,00	2 886 210,00	0,00
	75807		Część wyrównawcza subwencji ogólnej dla gmin	1 192 957,00	1 192 957,00	0,00

Dział	Rozdział	Paragraf	Treść	Stan na	Stan na	Zmiana
				dzień:26-07-13	dzień:20-09-13	Ogółem
				Ogółem	Ogółem	Ogółem
		2920	Subwencje ogólne z budżetu państwa	1 192 957,00	1 192 957,00	0,00
	75814		Różne rozliczenia finansowe	118 180,00	170 748,28	52 568,28
		0920	Pozostałe odsetki	117 100,00	115 100,00	-2 000,00
		0970	Wpływy z różnych dochodów	1 080,00	1 086,00	6,00
		2030	Dotacje celowe otrzymane z budżetu państwa na realizację własnych zadań bieżących gmin (związków gmin)	0,00	36 064,95	36 064,95
		6330	Dotacje celowe otrzymane z budżetu państwa na realizację inwestycji i zakupów inwestycyjnych własnych gmin (związków gmin)	0,00	18 497,33	18 497,33
	75831		Część równowaząca subwencji ogólnej dla gmin	20 494,00	20 494,00	0,00
		2920	Subwencje ogólne z budżetu państwa	20 494,00	20 494,00	0,00
801			Oświata i wychowanie	211 640,00	199 985,00	-11 655,00
	80101		Szkoły podstawowe	57 240,00	45 375,00	-11 865,00
		0750	Dochody z najmu i dzierżawy składników majątkowych Skarbu Państwa, jednostek samorządu terytorialnego lub innych jednostek zaliczanych do sektora finansów publicznych oraz innych umów o podobnym charakterze	49 440,00	37 575,00	-11 865,00
		0830	Wpływy z usług	4 000,00	4 000,00	0,00
		0960	Otrzymane spadki, zapisy i darowizny w postaci pieniężnej	3 800,00	3 800,00	0,00
	80104		Przedszkola	11 000,00	11 000,00	0,00
		0830	Wpływy z usług	11 000,00	11 000,00	0,00
	80113		Dowożenie uczniów do szkół	87 400,00	87 610,00	210,00
		0870	Wpływy ze sprzedaży składników majątkowych	15 000,00	15 000,00	0,00
		2710	Dotacja celowa otrzymana z tytułu pomocy finansowej udzielanej między jednostkami samorządu terytorialnego na dofinansowanie własnych zadań bieżących	72 400,00	72 610,00	210,00
	80148		Stolówki szkolne i przedszkolne	56 000,00	56 000,00	0,00
		0830	Wpływy z usług	56 000,00	56 000,00	0,00
852			Pomoc społeczna	2 420 688,44	2 460 476,44	39 788,00
	85202		Domy pomocy społecznej	4 000,00	4 000,00	0,00
		0970	Wpływy z różnych dochodów	4 000,00	4 000,00	0,00
	85203		Ośrodki wsparcia	1 500,00	1 500,00	0,00
		2700	Srodki na dofinansowanie własnych zadań bieżących gmin (związków gmin), powiatów (związków powiatów), samorządów województw, pozyskane z innych źródeł	1 500,00	1 500,00	0,00
	85206		Wspieranie rodziny	10 369,44	10 369,44	0,00
		2030	Dotacje celowe otrzymane z budżetu państwa na realizację własnych zadań bieżących gmin (związków gmin)	10 369,44	10 369,44	0,00
	85212		Świadczenia rodzinne, świadczenia z funduszu alimentacyjnego oraz składki na ubezpieczenia emerytalne i rentowe z ubezpieczenia społecznego	2 093 179,00	2 095 717,00	2 538,00
		0920	Pozostałe odsetki	2 938,00	4 153,00	1 215,00
		0970	Wpływy z różnych dochodów	11 629,00	12 952,00	1 323,00
		0980	Wpływy z tytułu zwrotów wypłaconych świadczeń z funduszu alimentacyjnego	5 150,00	5 150,00	0,00
		2010	Dotacje celowe otrzymane z budżetu państwa na realizację zadań bieżących z zakresu administracji rządowej oraz innych zadań zleconych gminie (związkom gmin) ustawami	2 065 402,00	2 065 402,00	0,00
		2360	Dochody jednostek samorządu terytorialnego związane z realizacją zadań z zakresu administracji rządowej oraz innych zadań zleconych ustawami	8 060,00	8 060,00	0,00
	85213		Składki na ubezpieczenie zdrowotne opłacane za osoby pobierające niektóre świadczenia z pomocy społecznej, niektóre świadczenia rodzinne oraz za osoby uczestniczące w zajęciach w centrum integracji społecznej	29 382,00	29 382,00	0,00
		2010	Dotacje celowe otrzymane z budżetu państwa na realizację zadań bieżących z zakresu administracji rządowej oraz innych zadań zleconych gminie (związkom gmin) ustawami	16 800,00	16 800,00	0,00

Dział	Rozdział	Paragraf	Treść	Stan na	Stan na	Zmiana
				dzień:26-07-13	dzień:20-09-13	Ogółem
				Ogółem	Ogółem	Ogółem
		2030	Dotacje celowe otrzymane z budżetu państwa na realizację własnych zadań bieżących gmin (związków gmin)	12 582,00	12 582,00	0,00
	85214		Zasiłki i pomoc w naturze oraz składki na ubezpieczenia emerytalne i rentowe	53 700,00	53 700,00	0,00
		0970	Wpływy z różnych dochodów	13 500,00	13 500,00	0,00
		2030	Dotacje celowe otrzymane z budżetu państwa na realizację własnych zadań bieżących gmin (związków gmin)	40 200,00	40 200,00	0,00
	85216		Zasiłki stałe	113 192,00	113 192,00	0,00
		0970	Wpływy z różnych dochodów	240,00	240,00	0,00
		2030	Dotacje celowe otrzymane z budżetu państwa na realizację własnych zadań bieżących gmin (związków gmin)	112 952,00	112 952,00	0,00
	85219		Ośrodki pomocy społecznej	51 500,00	51 500,00	0,00
		2030	Dotacje celowe otrzymane z budżetu państwa na realizację własnych zadań bieżących gmin (związków gmin)	51 500,00	51 500,00	0,00
	85295		Pozostała działalność	63 866,00	101 116,00	37 250,00
		0970	Wpływy z różnych dochodów	100,00	100,00	0,00
		2010	Dotacje celowe otrzymane z budżetu państwa na realizację zadań bieżących z zakresu administracji rządowej oraz innych zadań zleconych gminie (związkom gmin) ustawami	29 566,00	29 566,00	0,00
		2030	Dotacje celowe otrzymane z budżetu państwa na realizację własnych zadań bieżących gmin (związków gmin)	34 200,00	71 450,00	37 250,00
854			Edukacyjna opieka wychowawcza	51 623,00	51 623,00	0,00
	85415		Pomoc materialna dla uczniów	51 623,00	51 623,00	0,00
		2030	Dotacje celowe otrzymane z budżetu państwa na realizację własnych zadań bieżących gmin (związków gmin)	51 623,00	51 623,00	0,00
900			Gospodarka komunalna i ochrona środowiska	13 468,00	14 468,00	1 000,00
	90003		Oczyszczanie miast i wsi	2 168,00	3 168,00	1 000,00
		0870	Wpływy ze sprzedaży składników majątkowych	2 168,00	3 168,00	1 000,00
	90019		Wpływy i wydatki związane z gromadzeniem środków z opłat i kar za korzystanie ze środowiska	9 800,00	9 800,00	0,00
		0690	Wpływy z różnych opłat	9 800,00	9 800,00	0,00
	90020		Wpływy i wydatki związane z gromadzeniem środków z opłat produktowych	1 500,00	1 500,00	0,00
		0400	Wpływy z opłaty produktowej	1 500,00	1 500,00	0,00
921			Kultura i ochrona dziedzictwa narodowego	276 251,00	236 450,00	-39 801,00
	92105		Pozostałe zadania w zakresie kultury	500,00	4 170,00	3 670,00
		0960	Otrzymane spadki, zapisy i darowizny w postaci pieniężnej	500,00	4 170,00	3 670,00
	92109		Domy i ośrodki kultury, świetlice i kluby	275 501,00	207 280,00	-68 221,00
		0750	Dochody z najmu i dzierżawy składników majątkowych Skarbu Państwa, jednostek samorządu terytorialnego lub innych jednostek zaliczanych do sektora finansów publicznych oraz innych umów o podobnym charakterze	11 000,00	11 000,00	0,00
		0830	Wpływy z usług	8 000,00	8 000,00	0,00
		6298	Środki na dofinansowanie własnych inwestycji gmin (związków gmin), powiatów (związków powiatów), samorządów województw, pozyskane z innych źródeł	256 501,00	188 280,00	-68 221,00
	92120		Ochrona zabytków i opieka nad zabytkami	0,00	25 000,00	25 000,00
		6298	Środki na dofinansowanie własnych inwestycji gmin (związków gmin), powiatów (związków powiatów), samorządów województw, pozyskane z innych źródeł	0,00	25 000,00	25 000,00
	92195		Pozostała działalność	250,00	0,00	-250,00
		0750	Dochody z najmu i dzierżawy składników majątkowych Skarbu Państwa, jednostek samorządu terytorialnego lub innych jednostek zaliczanych do sektora finansów publicznych oraz innych umów o podobnym charakterze	250,00	0,00	-250,00

Dział	Rozdział	Paragraf	Treść	dzień:26-07-13	dzień:20-09-13	
				Ogółem	Ogółem	Ogółem
Razem				16 505 112,45	16 418 691,73	-86 420,72

Plan wydatków budżetu gminy Chodzież na rok 2013

Dział	Rozdział	Paragraf	Treść	Stan na	Stan na	Zmiana
				dzień:26-07-13	dzień:20-09-13	Ogółem
				Ogółem	Ogółem	Ogółem
010			Rolnictwo i łowiectwo	685 456,01	930 456,01	245 000,00
	01008		Melioracje wodne	10 000,00	10 000,00	0,00
		2830	Dotacja celowa z budżetu na finansowanie lub dofinansowanie zadań zleconych do realizacji pozostałym jednostkom nie zaliczanym do sektora finansów publicznych	10 000,00	10 000,00	0,00
	01010		Infrastruktura wodociągowa i sanitacyjna wsi	300 000,00	545 000,00	245 000,00
		4270	Zakup usług remontowych	10 000,00	10 000,00	0,00
		6010	Wydatki na zakup i objęcie akcji, wniesienie wkładów do spółek prawa handlowego oraz na uzupełnienie funduszy statutowych banków państwowych i innych instytucji finansowych	240 000,00	170 000,00	-70 000,00
		6050	Wydatki inwestycyjne jednostek budżetowych	50 000,00	365 000,00	315 000,00
	01030		Izby rolnicze	16 160,00	16 160,00	0,00
		2850	Wpłaty gmin na rzecz izb rolniczych w wysokości 2% uzyskanych wpływów z podatku rolnego	16 160,00	16 160,00	0,00
	01095		Pozostała działalność	359 296,01	359 296,01	0,00
		4010	Wynagrodzenia osobowe pracowników	3 612,00	3 612,00	0,00
		4110	Składki na ubezpieczenia społeczne	625,00	625,00	0,00
		4120	Składki na Fundusz Pracy	89,00	89,00	0,00
		4210	Zakup materiałów i wyposażenia	1 799,02	1 799,02	0,00
		4300	Zakup usług pozostałych	920,00	920,00	0,00
		4430	Różne opłaty i składki	352 250,99	352 250,99	0,00
600			Transport i łączność	2 993 921,00	2 881 759,00	-112 162,00
	60004		Lokalny transport zbiorowy	51 000,00	51 000,00	0,00
		4300	Zakup usług pozostałych	51 000,00	51 000,00	0,00
	60014		Drogi publiczne powiatowe	60 000,00	60 000,00	0,00
		6300	Dotacja celowa na pomoc finansową udzielaną między jednostkami samorządu terytorialnego na dofinansowanie własnych zadań inwestycyjnych i zakupów inwestycyjnych	60 000,00	60 000,00	0,00
	60016		Drogi publiczne gminne	2 882 921,00	2 770 759,00	-112 162,00
		4110	Składki na ubezpieczenia społeczne	350,00	350,00	0,00
		4120	Składki na Fundusz Pracy	50,00	50,00	0,00
		4170	Wynagrodzenia bezosobowe	2 000,00	2 000,00	0,00
		4210	Zakup materiałów i wyposażenia	55 000,00	55 000,00	0,00
		4260	Zakup energii	1 000,00	1 000,00	0,00
		4270	Zakup usług remontowych	379 800,00	379 800,00	0,00
		4300	Zakup usług pozostałych	121 000,00	121 000,00	0,00
		6050	Wydatki inwestycyjne jednostek budżetowych	2 323 721,00	2 211 559,00	-112 162,00
700			Gospodarka mieszkaniowa	143 650,00	139 900,00	-3 750,00
	70005		Gospodarka gruntami i nieruchomościami	143 650,00	139 900,00	-3 750,00
		4110	Składki na ubezpieczenia społeczne	650,00	0,00	-650,00
		4120	Składki na Fundusz Pracy	100,00	0,00	-100,00
		4170	Wynagrodzenia bezosobowe	3 500,00	0,00	-3 500,00
		4210	Zakup materiałów i wyposażenia	10 000,00	10 000,00	0,00

Dział	Rozdział	Paragraf	Treść	Stan na	Stan na	Zmiana
				dzień:26-07-13	dzień:20-09-13	Ogółem
				Ogółem	Ogółem	Ogółem
		4260	Zakup energii	3 200,00	3 200,00	0,00
		4270	Zakup usług remontowych	51 000,00	51 000,00	0,00
		4300	Zakup usług pozostałych	35 200,00	40 200,00	5 000,00
		4590	Kary i odszkodowania wypłacane na rzecz osób fizycznych	5 000,00	0,00	-5 000,00
		4610	Koszty postępowania sądowego i prokuratorского	5 000,00	5 500,00	500,00
		6060	Wydatki na zakupy inwestycyjne jednostek budżetowych	30 000,00	30 000,00	0,00
710			Działalność usługowa	122 900,00	121 700,00	-1 200,00
	71004		Plany zagospodarowania przestrzennego	73 500,00	44 300,00	-29 200,00
		4170	Wynagrodzenia bezosobowe	32 000,00	2 800,00	-29 200,00
		4300	Zakup usług pozostałych	41 500,00	41 500,00	0,00
	71014		Opracowania geodezyjne i kartograficzne	25 000,00	25 000,00	0,00
		4300	Zakup usług pozostałych	25 000,00	25 000,00	0,00
	71035		Cmentarze	24 400,00	52 400,00	28 000,00
		4210	Zakup materiałów i wyposażenia	700,00	700,00	0,00
		4300	Zakup usług pozostałych	11 200,00	11 200,00	0,00
		6050	Wydatki inwestycyjne jednostek budżetowych	12 500,00	40 500,00	28 000,00
750			Administracja publiczna	2 440 453,00	2 441 425,00	972,00
	75011		Urzędy wojewódzkie	60 156,00	60 156,00	0,00
		4010	Wynagrodzenia osobowe pracowników	45 238,00	45 238,00	0,00
		4040	Dodatkowe wynagrodzenie roczne	3 595,00	3 595,00	0,00
		4110	Składki na ubezpieczenia społeczne	8 429,00	8 429,00	0,00
		4300	Zakup usług pozostałych	1 800,00	1 800,00	0,00
		4440	Odpisy na zakładowy fundusz świadczeń socjalnych	1 094,00	1 094,00	0,00
	75022		Rady gmin (miast i miast na prawach powiatu)	111 924,00	108 924,00	-3 000,00
		3030	Różne wydatki na rzecz osób fizycznych	105 024,00	102 024,00	-3 000,00
		4210	Zakup materiałów i wyposażenia	1 500,00	1 500,00	0,00
		4240	Zakup pomocy naukowych, dydaktycznych i książek	500,00	500,00	0,00
		4300	Zakup usług pozostałych	3 700,00	3 700,00	0,00
		4360	Oplaty z tytułu zakupu usług telekomunikacyjnych świadczonych w ruchomej publicznej sieci telefonicznej	1 200,00	1 200,00	0,00
	75023		Urzędy gmin (miast i miast na prawach powiatu)	2 137 352,00	2 148 569,00	11 217,00
		3020	Wydatki osobowe niezaliczone do wynagrodzeń	8 600,00	8 600,00	0,00
		4010	Wynagrodzenia osobowe pracowników	1 246 000,00	1 246 000,00	0,00
		4040	Dodatkowe wynagrodzenie roczne	83 360,00	83 360,00	0,00
		4110	Składki na ubezpieczenia społeczne	229 860,00	229 860,00	0,00
		4120	Składki na Fundusz Pracy	33 123,00	33 123,00	0,00
		4140	Wpłaty na Państwowy Fundusz Rehabilitacji Osób Niepełnosprawnych	9 000,00	9 000,00	0,00
		4170	Wynagrodzenia bezosobowe	5 000,00	5 000,00	0,00
		4210	Zakup materiałów i wyposażenia	68 000,00	71 000,00	3 000,00
		4240	Zakup pomocy naukowych, dydaktycznych i książek	15 000,00	15 000,00	0,00
		4260	Zakup energii	50 000,00	50 000,00	0,00
		4270	Zakup usług remontowych	24 000,00	24 000,00	0,00
		4280	Zakup usług zdrowotnych	2 000,00	2 000,00	0,00
		4300	Zakup usług pozostałych	108 000,00	113 000,00	5 000,00
		4350	Zakup usług dostępu do sieci Internet	7 000,00	7 000,00	0,00
		4360	Oplaty z tytułu zakupu usług telekomunikacyjnych świadczonych w ruchomej publicznej sieci telefonicznej	12 000,00	12 000,00	0,00

Dział	Rozdział	Paragraf	Treść	Stan na	Stan na	Zmiana
				dzień:26-07-13	dzień:20-09-13	
				Ogółem	Ogółem	Ogółem
		4370	Oplata z tytułu zakupu usług telekomunikacyjnych świadczonych w stacjonarnej publicznej sieci telefonicznej	6 500,00	8 000,00	1 500,00
		4410	Podróże służbowe krajowe	24 526,00	24 526,00	0,00
		4420	Podróże służbowe zagraniczne	500,00	0,00	-500,00
		4430	Różne opłaty i składki	50 000,00	53 000,00	3 000,00
		4440	Odpisy na zakładowy fundusz świadczeń socjalnych	34 003,00	34 003,00	0,00
		4480	Podatek od nieruchomości	24 700,00	24 700,00	0,00
		4500	Pozostałe podatki na rzecz budżetów jednostek samorządu terytorialnego	180,00	180,00	0,00
		4610	Koszty postępowania sądowego i prokuratorskiego	8 000,00	8 000,00	0,00
		4700	Szkolenia pracowników niebędących członkami korpusu służby cywilnej	18 000,00	20 000,00	2 000,00
		6050	Wydatki inwestycyjne jednostek budżetowych	70 000,00	67 217,00	-2 783,00
	75075		Promocja jednostek samorządu terytorialnego	65 940,00	65 940,00	0,00
		4210	Zakup materiałów i wyposażenia	30 940,00	30 940,00	0,00
		4300	Zakup usług pozostałych	35 000,00	35 000,00	0,00
	75095		Pozostała działalność	65 081,00	57 836,00	-7 245,00
		3030	Różne wydatki na rzecz osób fizycznych	30 081,00	22 836,00	-7 245,00
		4100	Wynagrodzenia agencyjno-prowizyjne	35 000,00	35 000,00	0,00
751			Urzędy naczelných organów władzy państwowej, kontroli i ochrony prawa oraz sądownictwa	960,00	960,00	0,00
	75101		Urzędy naczelných organów władzy państwowej, kontroli i ochrony prawa	960,00	960,00	0,00
		4110	Składki na ubezpieczenia społeczne	100,00	100,00	0,00
		4170	Wynagrodzenia bezosobowe	560,00	560,00	0,00
		4210	Zakup materiałów i wyposażenia	300,00	300,00	0,00
754			Bezpieczeństwo publiczne i ochrona przeciwpożarowa	282 186,00	141 096,00	-141 090,00
	75403		Jednostki terenowe Policji	1 000,00	1 000,00	0,00
		4210	Zakup materiałów i wyposażenia	1 000,00	1 000,00	0,00
	75405		Komendy powiatowe Policji	0,00	25 000,00	25 000,00
		6170	Wpłaty jednostek na państwowy fundusz celowy na finansowanie i dofinansowanie zadań inwestycyjnych	0,00	25 000,00	25 000,00
	75412		Ochotnicze strażys pożarne	275 586,00	109 496,00	-166 090,00
		2820	Dotacja celowa z budżetu na finansowanie lub dofinansowanie zadań zleconych do realizacji stowarzyszeniom	12 000,00	45 910,00	33 910,00
		3030	Różne wydatki na rzecz osób fizycznych	4 000,00	4 000,00	0,00
		4110	Składki na ubezpieczenia społeczne	186,00	186,00	0,00
		4170	Wynagrodzenia bezosobowe	3 960,00	3 960,00	0,00
		4210	Zakup materiałów i wyposażenia	7 400,00	7 400,00	0,00
		4260	Zakup energii	7 900,00	7 900,00	0,00
		4270	Zakup usług remontowych	8 390,00	8 390,00	0,00
		4280	Zakup usług zdrowotnych	2 750,00	2 750,00	0,00
		4300	Zakup usług pozostałych	3 900,00	3 900,00	0,00
		4360	Oplata z tytułu zakupu usług telekomunikacyjnych świadczonych w ruchomej publicznej sieci telefonicznej	800,00	800,00	0,00
		4430	Różne opłaty i składki	4 300,00	4 300,00	0,00
		6230	Dotacje celowe z budżetu na finansowanie lub dofinansowanie kosztów realizacji inwestycji i zakupów inwestycyjnych jednostek nie zaliczanych do sektora finansów publicznych	220 000,00	20 000,00	-200 000,00
	75414		Obrona cywilna	4 000,00	4 000,00	0,00
		3020	Wydatki osobowe niezaliczone do wynagrodzeń	2 000,00	2 000,00	0,00
		4210	Zakup materiałów i wyposażenia	2 000,00	2 000,00	0,00
	75421		Zarządzanie kryzysowe	1 600,00	1 600,00	0,00

Dział	Rozdział	Paragraf	Treść	Stan na	Stan na	Zmiana
				dzień:26-07-13	dzień:20-09-13	Ogółem
				Ogółem	Ogółem	Ogółem
		4360	Oplaty z tytułu zakupu usług telekomunikacyjnych świadczonych w ruchomej publicznej sieci telefonicznej	1 600,00	1 600,00	0,00
757			Obsługa długu publicznego	250 094,00	250 094,00	0,00
	75702		Obsługa papierów wartościowych, kredytów i pożyczek jednostek samorządu terytorialnego	250 094,00	250 094,00	0,00
		8110	Odsetki od samorządowych papierów wartościowych lub zaciągniętych przez jednostkę samorządu terytorialnego kredytów i pożyczek	250 094,00	250 094,00	0,00
758			Różne rozliczenia	183 888,00	108 087,28	-75 800,72
	75818		Rezerwy ogólne i celowe	183 888,00	108 087,28	-75 800,72
		4810	Rezerwy	133 888,00	108 087,28	-25 800,72
		6800	Rezerwy na inwestycje i zakupy inwestycyjne	50 000,00	0,00	-50 000,00
801			Oświata i wychowanie	4 919 216,00	4 920 446,00	1 230,00
	80101		Szkoły podstawowe	3 206 685,00	3 194 815,00	-11 870,00
		2310	Dotacje celowe przekazane gminie na zadania bieżące realizowane na podstawie porozumień (umów) między jednostkami samorządu terytorialnego	976,00	976,00	0,00
		3020	Wydatki osobowe niezaliczone do wynagrodzeń	134 140,00	134 140,00	0,00
		4010	Wynagrodzenia osobowe pracowników	2 013 860,00	2 013 860,00	0,00
		4040	Dodatkowe wynagrodzenie roczne	155 900,00	155 900,00	0,00
		4110	Składki na ubezpieczenia społeczne	424 820,00	424 820,00	0,00
		4120	Składki na Fundusz Pracy	56 130,00	56 130,00	0,00
		4170	Wynagrodzenia bezosobowe	4 500,00	4 500,00	0,00
		4210	Zakup materiałów i wyposażenia	131 740,00	122 870,00	-8 870,00
		4240	Zakup pomocy naukowych, dydaktycznych i książek	6 000,00	6 000,00	0,00
		4260	Zakup energii	35 600,00	35 600,00	0,00
		4270	Zakup usług remontowych	35 600,00	35 600,00	0,00
		4280	Zakup usług zdrowotnych	3 000,00	3 000,00	0,00
		4300	Zakup usług pozostałych	46 350,00	43 350,00	-3 000,00
		4350	Zakup usług dostępu do sieci Internet	4 000,00	4 000,00	0,00
		4360	Oplaty z tytułu zakupu usług telekomunikacyjnych świadczonych w ruchomej publicznej sieci telefonicznej	2 400,00	2 400,00	0,00
		4370	Oplata z tytułu zakupu usług telekomunikacyjnych świadczonych w stacjonarnej publicznej sieci telefonicznej	3 100,00	3 100,00	0,00
		4410	Podróże służbowe krajowe	2 100,00	2 100,00	0,00
		4430	Różne opłaty i składki	3 000,00	3 000,00	0,00
		4440	Odpisy na zakładowy fundusz świadczeń socjalnych	140 669,00	140 669,00	0,00
		4700	Szkolenia pracowników niebędących członkami korpusu służby cywilnej	2 500,00	2 500,00	0,00
		4780	Składki na Fundusz Emerytur Pomostowych	300,00	300,00	0,00
	80103		Oddziały przedszkolne w szkołach podstawowych	332 811,00	332 811,00	0,00
		3020	Wydatki osobowe niezaliczone do wynagrodzeń	16 044,00	16 044,00	0,00
		4010	Wynagrodzenia osobowe pracowników	210 750,00	210 750,00	0,00
		4040	Dodatkowe wynagrodzenie roczne	15 620,00	15 620,00	0,00
		4110	Składki na ubezpieczenia społeczne	39 683,00	39 683,00	0,00
		4120	Składki na Fundusz Pracy	5 996,00	5 996,00	0,00
		4170	Wynagrodzenia bezosobowe	600,00	600,00	0,00
		4210	Zakup materiałów i wyposażenia	5 300,00	5 300,00	0,00
		4240	Zakup pomocy naukowych, dydaktycznych i książek	1 500,00	1 500,00	0,00
		4260	Zakup energii	17 700,00	17 700,00	0,00
		4280	Zakup usług zdrowotnych	700,00	700,00	0,00
		4300	Zakup usług pozostałych	4 200,00	4 200,00	0,00

Dział	Rozdział	Paragraf	Treść	Stan na	Stan na	Zmiana
				dzień:26-07-13	dzień:20-09-13	Ogółem
				Ogółem	Ogółem	Ogółem
		4360	Opłaty z tytułu zakupu usług telekomunikacyjnych świadczonych w ruchomej publicznej sieci telefonicznej	200,00	200,00	0,00
		4410	Podróże służbowe krajowe	300,00	300,00	0,00
		4440	Odpisy na zakładowy fundusz świadczeń socjalnych	13 718,00	13 718,00	0,00
		4700	Szkolenia pracowników niebędących członkami korpusu służby cywilnej	500,00	500,00	0,00
	80104		Przedszkola	774 733,00	776 233,00	1 500,00
		2310	Dotacje celowe przekazane gminie na zadania bieżące realizowane na podstawie porozumień (umów) między jednostkami samorządu terytorialnego	299 696,00	299 696,00	0,00
		3020	Wydatki osobowe niezaliczone do wynagrodzeń	19 200,00	20 700,00	1 500,00
		4010	Wynagrodzenia osobowe pracowników	281 000,00	281 000,00	0,00
		4040	Dodatkowe wynagrodzenie roczne	22 800,00	22 800,00	0,00
		4110	Składki na ubezpieczenia społeczne	51 800,00	51 800,00	0,00
		4120	Składki na Fundusz Pracy	7 990,00	7 990,00	0,00
		4170	Wynagrodzenia bezosobowe	1 900,00	1 900,00	0,00
		4210	Zakup materiałów i wyposażenia	27 150,00	27 150,00	0,00
		4240	Zakup pomocy naukowych, dydaktycznych i książek	2 000,00	2 000,00	0,00
		4260	Zakup energii	5 200,00	5 200,00	0,00
		4270	Zakup usług remontowych	24 200,00	24 200,00	0,00
		4280	Zakup usług zdrowotnych	900,00	900,00	0,00
		4300	Zakup usług pozostałych	9 850,00	9 850,00	0,00
		4360	Opłaty z tytułu zakupu usług telekomunikacyjnych świadczonych w ruchomej publicznej sieci telefonicznej	700,00	700,00	0,00
		4370	Opłata z tytułu zakupu usług telekomunikacyjnych świadczonych w stacjonarnej publicznej sieci telefonicznej	800,00	800,00	0,00
		4410	Podróże służbowe krajowe	350,00	350,00	0,00
		4430	Różne opłaty i składki	1 000,00	1 000,00	0,00
		4440	Odpisy na zakładowy fundusz świadczeń socjalnych	17 797,00	17 797,00	0,00
		4700	Szkolenia pracowników niebędących członkami korpusu służby cywilnej	400,00	400,00	0,00
	80110		Gimnazja	9 252,00	9 252,00	0,00
		2310	Dotacje celowe przekazane gminie na zadania bieżące realizowane na podstawie porozumień (umów) między jednostkami samorządu terytorialnego	732,00	732,00	0,00
		2320	Dotacje celowe przekazane dla powiatu na zadania bieżące realizowane na podstawie porozumień (umów) między jednostkami samorządu terytorialnego	8 520,00	8 520,00	0,00
	80113		Dowozienie uczniów do szkół	435 483,00	447 483,00	12 000,00
		3020	Wydatki osobowe niezaliczone do wynagrodzeń	1 000,00	1 000,00	0,00
		4010	Wynagrodzenia osobowe pracowników	59 610,00	59 610,00	0,00
		4040	Dodatkowe wynagrodzenie roczne	5 300,00	5 300,00	0,00
		4110	Składki na ubezpieczenia społeczne	11 170,00	11 170,00	0,00
		4120	Składki na Fundusz Pracy	1 640,00	1 640,00	0,00
		4210	Zakup materiałów i wyposażenia	56 000,00	56 000,00	0,00
		4270	Zakup usług remontowych	8 900,00	20 900,00	12 000,00
		4280	Zakup usług zdrowotnych	300,00	300,00	0,00
		4300	Zakup usług pozostałych	281 255,00	281 255,00	0,00
		4360	Opłaty z tytułu zakupu usług telekomunikacyjnych świadczonych w ruchomej publicznej sieci telefonicznej	400,00	400,00	0,00
		4410	Podróże służbowe krajowe	400,00	400,00	0,00
		4430	Różne opłaty i składki	6 000,00	6 000,00	0,00
		4440	Odpisy na zakładowy fundusz świadczeń socjalnych	3 008,00	3 008,00	0,00
		4700	Szkolenia pracowników niebędących członkami korpusu służby cywilnej	200,00	200,00	0,00

Dział	Rozdział	Paragraf	Treść	Stan na	Stan na	Zmiana
				dzień:26-07-13	dzień:20-09-13	
				Ogółem	Ogółem	Ogółem
		4780	Składki na Fundusz Emerytur Pomostowych	300,00	300,00	0,00
	80146		Dokształcanie i doskonalenie nauczycieli	20 364,00	20 364,00	0,00
		4210	Zakup materiałów i wyposażenia	2 800,00	2 800,00	0,00
		4300	Zakup usług pozostałych	5 700,00	5 700,00	0,00
		4410	Podróże służbowe krajowe	864,00	864,00	0,00
		4700	Szkolenia pracowników niebędących członkami korpusu służby cywilnej	11 000,00	11 000,00	0,00
	80148		Stolówki szkolne i przedszkolne	138 888,00	138 888,00	0,00
		3020	Wydatki osobowe niezaliczone do wynagrodzeń	1 000,00	1 000,00	0,00
		4010	Wynagrodzenia osobowe pracowników	44 200,00	44 200,00	0,00
		4040	Dodatkowe wynagrodzenie roczne	4 000,00	4 000,00	0,00
		4110	Składki na ubezpieczenia społeczne	7 900,00	7 900,00	0,00
		4120	Składki na Fundusz Pracy	1 200,00	1 200,00	0,00
		4210	Zakup materiałów i wyposażenia	9 500,00	9 500,00	0,00
		4220	Zakup środków żywności	56 000,00	56 000,00	0,00
		4260	Zakup energii	6 500,00	6 500,00	0,00
		4270	Zakup usług remontowych	2 200,00	2 200,00	0,00
		4280	Zakup usług zdrowotnych	300,00	300,00	0,00
		4300	Zakup usług pozostałych	2 700,00	2 700,00	0,00
		4410	Podróże służbowe krajowe	1 000,00	1 000,00	0,00
		4440	Odpisy na zakładowy fundusz świadczeń socjalnych	2 188,00	2 188,00	0,00
		4700	Szkolenia pracowników niebędących członkami korpusu służby cywilnej	200,00	200,00	0,00
	80195		Pozostała działalność	1 000,00	600,00	-400,00
		4170	Wynagrodzenia bezosobowe	1 000,00	600,00	-400,00
851			Ochrona zdrowia	132 965,00	132 965,00	0,00
	85153		Zwalczanie narkomanii	5 000,00	5 000,00	0,00
		4210	Zakup materiałów i wyposażenia	2 500,00	2 500,00	0,00
		4300	Zakup usług pozostałych	2 500,00	2 500,00	0,00
	85154		Przeciwdziałanie alkoholizmowi	127 965,00	127 965,00	0,00
		2710	Dolacja celowa na pomoc finansową udzielaną między jednostkami samorządu terytorialnego na dofinansowanie własnych zadań bieżących	2 200,00	2 200,00	0,00
		3030	Różne wydatki na rzecz osób fizycznych	1 000,00	1 000,00	0,00
		4110	Składki na ubezpieczenia społeczne	2 500,00	2 500,00	0,00
		4120	Składki na Fundusz Pracy	1 200,00	1 200,00	0,00
		4170	Wynagrodzenia bezosobowe	51 291,00	51 291,00	0,00
		4210	Zakup materiałów i wyposażenia	25 364,00	25 364,00	0,00
		4300	Zakup usług pozostałych	37 270,00	37 270,00	0,00
		4410	Podróże służbowe krajowe	1 000,00	1 000,00	0,00
		4430	Różne opłaty i składki	800,00	800,00	0,00
		4610	Koszty postępowania sądowego i prokuratorskiego	3 000,00	3 000,00	0,00
		4700	Szkolenia pracowników niebędących członkami korpusu służby cywilnej	2 340,00	2 340,00	0,00
852			Pomoc społeczna	3 174 037,44	3 182 825,44	8 788,00
	85201		Placówki opiekuńczo-wychowawcze	47 500,00	43 500,00	-4 000,00
		4330	Zakup usług przez jednostki samorządu terytorialnego od innych jednostek samorządu terytorialnego	47 500,00	43 500,00	-4 000,00
	85202		Domy pomocy społecznej	69 000,00	68 000,00	-1 000,00
		4330	Zakup usług przez jednostki samorządu terytorialnego od innych jednostek samorządu terytorialnego	69 000,00	68 000,00	-1 000,00

Dział	Rozdział	Paragraf	Treść	Stan na	Stan na	Zmiana
				dzień:26-07-13	dzień:20-09-13	Ogółem
				Ogółem	Ogółem	Ogółem
	85203		Ośrodki wsparcia	17 900,00	17 900,00	0,00
		2310	Dotacje celowe przekazane gminie na zadania bieżące realizowane na podstawie porozumień (umów) między jednostkami samorządu terytorialnego	15 900,00	15 900,00	0,00
		3030	Różne wydatki na rzecz osób fizycznych	2 000,00	2 000,00	0,00
	85204		Rodziny zastępcze	4 800,00	4 800,00	0,00
		3110	Świadczenia społeczne	4 800,00	4 800,00	0,00
	85205		Zadania w zakresie przeciwdziałania przemocy w rodzinie	8 400,00	8 400,00	0,00
		4210	Zakup materiałów i wyposażenia	200,00	200,00	0,00
		4240	Zakup pomocy naukowych, dydaktycznych i książek	120,00	120,00	0,00
		4300	Zakup usług pozostałych	6 080,00	6 080,00	0,00
		4700	Szkolenia pracowników niebędących członkami korpusu służby cywilnej	2 000,00	2 000,00	0,00
	85206		Wspieranie rodziny	25 969,44	25 969,44	0,00
		4170	Wynagrodzenia bezosobowe	25 969,44	25 969,44	0,00
	85212		Świadczenia rodzinne, świadczenia z funduszu alimentacyjnego oraz składki na ubezpieczenia emerytalne i rentowe z ubezpieczenia społecznego	2 082 419,00	2 084 957,00	2 538,00
		2910	Zwrot dotacji oraz płatności, w tym wykorzystanych niezgodnie z przeznaczeniem lub wykorzystanych z naruszeniem procedur, o których mowa w art 184 ustawy, pobranych nienależnie lub w nadmiernej wysokości	12 279,00	13 602,00	1 323,00
		3110	Świadczenia społeczne	1 919 440,00	1 919 440,00	0,00
		4010	Wynagrodzenia osobowe pracowników	48 023,00	49 223,00	1 200,00
		4040	Dodatkowe wynagrodzenie roczne	2 824,00	2 824,00	0,00
		4110	Składki na ubezpieczenia społeczne	91 964,00	91 964,00	0,00
		4120	Składki na Fundusz Pracy	30,00	30,00	0,00
		4300	Zakup usług pozostałych	2 827,00	2 327,00	-500,00
		4440	Odpisy na zakładowy fundusz świadczeń socjalnych	1 094,00	1 094,00	0,00
		4560	Odstęki od dotacji wykorzystanych niezgodnie z przeznaczeniem lub pobranych w nadmiernej wysokości	2 938,00	4 153,00	1 215,00
		4700	Szkolenia pracowników niebędących członkami korpusu służby cywilnej	1 000,00	300,00	-700,00
	85213		Składki na ubezpieczenie zdrowotne opłacane za osoby pobierające niektóre świadczenia z pomocy społecznej, niektóre świadczenia rodzinne oraz za osoby uczestniczące w zajęciach w centrum integracji społecznej	29 382,00	29 382,00	0,00
		4130	Składki na ubezpieczenie zdrowotne	29 382,00	29 382,00	0,00
	85214		Zasiłki i pomoc w naturze oraz składki na ubezpieczenia emerytalne i rentowe	111 400,00	111 400,00	0,00
		3110	Świadczenia społeczne	110 200,00	110 200,00	0,00
		4110	Składki na ubezpieczenia społeczne	1 200,00	1 200,00	0,00
	85215		Dodatki mieszkaniowe	90 000,00	90 000,00	0,00
		3110	Świadczenia społeczne	90 000,00	90 000,00	0,00
	85216		Zasiłki stałe	137 192,00	137 192,00	0,00
		2910	Zwrot dotacji oraz płatności, w tym wykorzystanych niezgodnie z przeznaczeniem lub wykorzystanych z naruszeniem procedur, o których mowa w art 184 ustawy, pobranych nienależnie lub w nadmiernej wysokości	240,00	240,00	0,00
		3110	Świadczenia społeczne	136 952,00	136 952,00	0,00
	85219		Ośrodki pomocy społecznej	398 129,00	403 129,00	5 000,00
		3020	Wydatki osobowe niezaliczone do wynagrodzeń	1 600,00	1 600,00	0,00
		4010	Wynagrodzenia osobowe pracowników	278 184,00	278 184,00	0,00
		4040	Dodatkowe wynagrodzenie roczne	21 179,00	21 179,00	0,00
		4110	Składki na ubezpieczenia społeczne	52 650,00	52 650,00	0,00
		4120	Składki na Fundusz Pracy	5 887,00	5 887,00	0,00

Dział	Rozdział	Paragraf	Treść	Stan na	Stan na	Zmiana
				dzień:26-07-13	dzień:20-09-13	Ogółem
				Ogółem	Ogółem	Ogółem
		4210	Zakup materiałów i wyposażenia	4 800,00	10 050,00	5 250,00
		4240	Zakup pomocy naukowych, dydaktycznych i książek	300,00	300,00	0,00
		4280	Zakup usług zdrowotnych	350,00	350,00	0,00
		4300	Zakup usług pozostałych	10 650,00	10 650,00	0,00
		4410	Podróże służbowe krajowe	5 800,00	5 800,00	0,00
		4430	Różne opłaty i składki	300,00	300,00	0,00
		4440	Odpisy na zakładowy fundusz świadczeń socjalnych	5 379,00	5 379,00	0,00
		4610	Koszty postępowania sądowego i prokuratorskiego	50,00	50,00	0,00
		4700	Szkolenia pracowników niebędących członkami korpusu służby cywilnej	4 500,00	5 500,00	1 000,00
		6060	Wydatki na zakupy inwestycyjne jednostek budżetowych	6 500,00	5 250,00	-1 250,00
	85228		Usługi opiekuńcze i specjalistyczne usługi opiekuńcze	5 080,00	5 080,00	0,00
		4110	Składki na ubezpieczenia społeczne	1 400,00	1 400,00	0,00
		4170	Wynagrodzenia bezosobowe	3 680,00	3 680,00	0,00
	85295		Pozostała działalność	146 866,00	153 116,00	6 250,00
		2910	Zwrot dotacji oraz płatności, w tym wykorzystanych niezgodnie z przeznaczeniem lub wykorzystanych z naruszeniem procedur, o których mowa w art. 184 ustawy, pobranych nienależnie lub w nadmiernej wysokości	100,00	100,00	0,00
		3110	Świadczenia społeczne	146 766,00	153 016,00	6 250,00
854			Edukacyjna opieka wychowawcza	89 459,00	89 459,00	0,00
	85415		Pomoc materialna dla uczniów	89 459,00	89 459,00	0,00
		2710	Dotacja celowa na pomoc finansową udzielaną między jednostkami samorządu terytorialnego na dofinansowanie własnych zadań bieżących	5 000,00	5 000,00	0,00
		3240	Stypendia dla uczniów	83 169,00	83 169,00	0,00
		3260	Inne formy pomocy dla uczniów	1 290,00	1 290,00	0,00
900			Gospodarka komunalna i ochrona środowiska	1 781 163,00	1 747 706,00	-33 457,00
	90001		Gospodarka ściekowa i ochrona wód	120 000,00	120 000,00	0,00
		4150	Dopłaty w spółkach prawa handlowego	120 000,00	120 000,00	0,00
	90002		Gospodarka odpadami	305 000,00	255 000,00	-50 000,00
		4300	Zakup usług pozostałych	305 000,00	255 000,00	-50 000,00
	90003		Oczyszczanie miast i wsi	683 541,00	627 800,00	-55 741,00
		4210	Zakup materiałów i wyposażenia	33 500,00	41 500,00	8 000,00
		4270	Zakup usług remontowych	8 000,00	11 000,00	3 000,00
		4300	Zakup usług pozostałych	554 041,00	497 300,00	-56 741,00
		4390	Zakup usług obejmujących wykonanie ekspertyz, analiz i opinii	13 000,00	13 000,00	0,00
		6060	Wydatki na zakupy inwestycyjne jednostek budżetowych	45 000,00	45 000,00	0,00
		6230	Dotacje celowe z budżetu na finansowanie lub dofinansowanie kosztów realizacji inwestycji i zakupów inwestycyjnych jednostek nie zaliczanych do sektora finansów publicznych	30 000,00	20 000,00	-10 000,00
	90004		Utrzymanie zieleni w miastach i gminach	5 000,00	5 000,00	0,00
		4210	Zakup materiałów i wyposażenia	4 000,00	4 000,00	0,00
		4300	Zakup usług pozostałych	1 000,00	1 000,00	0,00
	90015		Oświetlenie ulic, placów i dróg	296 122,00	279 406,00	-16 716,00
		4210	Zakup materiałów i wyposażenia	22 000,00	22 000,00	0,00
		4260	Zakup energii	145 000,00	145 000,00	0,00
		4270	Zakup usług remontowych	57 080,00	57 080,00	0,00
		4390	Zakup usług obejmujących wykonanie ekspertyz, analiz i opinii	4 920,00	4 920,00	0,00
		6050	Wydatki inwestycyjne jednostek budżetowych	67 122,00	50 406,00	-16 716,00
	90095		Pozostała działalność	371 500,00	460 500,00	89 000,00

Dział	Rozdział	Paragraf	Treść	Stan na	Stan na	Zmiana
				dzień:26-07-13	dzień:20-09-13	
				Ogółem	Ogółem	Ogółem
		4210	Zakup materiałów i wyposażenia	500,00	500,00	0,00
		4300	Zakup usług pozostałych	51 000,00	60 000,00	9 000,00
		6050	Wydatki inwestycyjne jednostek budżetowych	320 000,00	320 000,00	0,00
		6610	Dotacje celowe przekazane gminie na inwestycje i zakupy inwestycyjne realizowane na podstawie porozumień (umów) między jednostkami samorządu terytorialnego	0,00	80 000,00	80 000,00
921			Kultura i ochrona dziedzictwa narodowego	1 040 464,00	882 513,00	-157 951,00
	92105		Pozostałe zadania w zakresie kultury	119 992,00	120 662,00	670,00
		2830	Dotacja celowa z budżetu na finansowanie lub dofinansowanie zadań zleconych do realizacji pozostałym jednostkom nie zaliczanym do sektora finansów publicznych	5 000,00	5 000,00	0,00
		3250	Stypendia różne	3 000,00	0,00	-3 000,00
		4110	Składki na ubezpieczenia społeczne	430,00	430,00	0,00
		4120	Składki na Fundusz Pracy	62,00	62,00	0,00
		4170	Wynagrodzenia bezosobowe	2 500,00	2 500,00	0,00
		4210	Zakup materiałów i wyposażenia	31 500,00	40 170,00	8 670,00
		4300	Zakup usług pozostałych	73 000,00	68 000,00	-5 000,00
		4430	Różne opłaty i składki	4 500,00	4 500,00	0,00
	92109		Domy i ośrodki kultury, świetlice i kluby	788 641,00	630 420,00	-158 221,00
		4110	Składki na ubezpieczenia społeczne	516,00	516,00	0,00
		4120	Składki na Fundusz Pracy	73,00	73,00	0,00
		4170	Wynagrodzenia bezosobowe	3 000,00	3 000,00	0,00
		4210	Zakup materiałów i wyposażenia	81 847,00	82 454,00	607,00
		4260	Zakup energii	50 000,00	55 000,00	5 000,00
		4270	Zakup usług remontowych	37 205,00	36 598,00	-607,00
		4300	Zakup usług pozostałych	15 000,00	20 000,00	5 000,00
		4350	Zakup usług dostępu do sieci Internet	1 000,00	1 000,00	0,00
		6058	Wydatki inwestycyjne jednostek budżetowych	256 501,00	188 280,00	-68 221,00
		6059	Wydatki inwestycyjne jednostek budżetowych	343 499,00	243 499,00	-100 000,00
	92116		Biblioteki	33 000,00	33 000,00	0,00
		2310	Dotacje celowe przekazane gminie na zadania bieżące realizowane na podstawie porozumień (umów) między jednostkami samorządu terytorialnego	33 000,00	33 000,00	0,00
	92120		Ochrona zabytków i opieka nad zabytkami	45 000,00	45 000,00	0,00
		6050	Wydatki inwestycyjne jednostek budżetowych	45 000,00	45 000,00	0,00
	92195		Pozostała działalność	53 831,00	53 431,00	-400,00
		4110	Składki na ubezpieczenia społeczne	700,00	700,00	0,00
		4120	Składki na Fundusz Pracy	100,00	0,00	-100,00
		4170	Wynagrodzenia bezosobowe	4 000,00	3 700,00	-300,00
		4210	Zakup materiałów i wyposażenia	9 047,00	9 047,00	0,00
		4300	Zakup usług pozostałych	7 805,00	7 805,00	0,00
		6050	Wydatki inwestycyjne jednostek budżetowych	32 179,00	32 179,00	0,00
926			Kultura fizyczna	131 288,00	133 288,00	2 000,00
	92601		Obiekty sportowe	69 500,00	71 500,00	2 000,00
		4210	Zakup materiałów i wyposażenia	20 000,00	20 000,00	0,00
		4260	Zakup energii	3 000,00	3 000,00	0,00
		4270	Zakup usług remontowych	6 000,00	6 000,00	0,00
		4300	Zakup usług pozostałych	40 000,00	42 000,00	2 000,00
		4360	Opłaty z tytułu zakupu usług telekomunikacyjnych świadczonych w ruchomej publicznej sieci telefonicznej	500,00	500,00	0,00

Dział	Rozdział	Paragraf	Treść	Stan na	Stan na	Zmiana
				dzień:26-07-13	dzień:20-09-13	
				Ogółem	Ogółem	Ogółem
	92605		Zadania w zakresie kultury fizycznej	45 000,00	45 000,00	0,00
		2360	Dotacje celowe z budżetu jednostki samorządu terytorialnego, udzielone w trybie art 221 ustawy, na finansowanie lub dofinansowanie zadań zleconych do realizacji organizacjom prowadzącym działalność pożytku publicznego	45 000,00	45 000,00	0,00
	92695		Pozostała działalność	16 788,00	16 788,00	0,00
		4110	Składki na ubezpieczenia społeczne	688,00	688,00	0,00
		4120	Składki na Fundusz Pracy	100,00	100,00	0,00
		4170	Wynagrodzenia bezosobowe	4 000,00	4 000,00	0,00
		4210	Zakup materiałów i wyposażenia	10 000,00	10 000,00	0,00
		4300	Zakup usług pozostałych	2 000,00	2 000,00	0,00

Razem 18 372 100,45 18 104 679,73 -267 420,72

Załącznik nr 3
do Uchwały nr XXIV/ /13
Rady Gminy w Chodzieży
z dnia 20 września 2013 r.

**Przychody i rozchody
związane z finansowaniem deficytu budżetowego
w roku 2013**

Przychody, rozchody	Klasyfikacja przychodów i rozchodów	Plan	Zwiększenia	Zmniejszenia	Plan po zmianach
I Przychody		2.698.988	0	0	2.698.988
- przychody z zaciągniętych pożyczek i kredytów na rynku krajowym	§ 952	1.298.988			1.298.988
- przelewy z rachunku lokat	§ 994	1.400.000			1.400.000
II Rozchody		832.000	181.000	0	1.013.000
- spłata otrzymanych krajowych pożyczek i kredytów	§ 992	792.000			792.000
- przelewy na rachunki lokat	§ 994	40.000	181.000	0	221.000
FINANSOWANIE (przychody – rozchody)		1.866.988	181.000	0	1.685.988

Plan wydatków na zadania inwestycyjne gminy na rok 2013

Dział	Rozdział	Paragraf	Treść	Stan na	Stan na	Zmiana
				dzień:26-07-13	dzień:20-09-13	Ogółem
				Ogółem	Ogółem	Ogółem
010			Rolnictwo i łowiectwo	290 000,00	535 000,00	245 000,00
	01010		Infrastruktura wodociągowa i sanitacyjna wsi	290 000,00	535 000,00	245 000,00
		6010	Wydatki na zakup i objęcie akcji, wniesienie wkładów do spółek prawa handlowego oraz na uzupełnienie funduszy statutowych banków państwowych i innych instytucji finansowych	240 000,00	170 000,00	-70 000,00
			MWiK - wniesienie wkładu do spółki	240 000,00	170 000,00	-70 000,00
		6050	Wydatki inwestycyjne jednostek budżetowych	50 000,00	365 000,00	315 000,00
			Rataje - budowa odwodnienia drogi (dz. 458/1, 508)	50 000,00	65 000,00	15 000,00
			Rataje os. Wichrowe Wzgórze - budowa odwodnienia drogi	0,00	100 000,00	100 000,00
			Rataje os. Dębowe - budowa kanalizacji deszczowej	0,00	200 000,00	200 000,00
600			Transport i łączność	2 383 721,00	2 271 559,00	-112 162,00
	60014		Drogi publiczne powiatowe	60 000,00	60 000,00	0,00
		6300	Dotacja celowa na pomoc finansową udzielaną między jednostkami samorządu terytorialnego na dofinansowanie własnych zadań inwestycyjnych i zakupów inwestycyjnych	60 000,00	60 000,00	0,00
			Dofinansowanie budowy chodnika w Milczu	60 000,00	60 000,00	0,00
	60016		Drogi publiczne gminne	2 323 721,00	2 211 559,00	-112 162,00
		6050	Wydatki inwestycyjne jednostek budżetowych	2 323 721,00	2 211 559,00	-112 162,00
			Konstantynowo (Rudki) - budowa drogi (dz. 38)	20 000,00	20 000,00	0,00
			Milcz - budowa drogi gminnej nr 191004P	1 360 000,00	1 270 000,00	-90 000,00
			Nietuszkowo - budowa drogi	50 000,00	54 000,00	4 000,00
			Podanin - budowa parkingu (przy sklepie dz.370)	6 000,00	6 000,00	0,00
			Rataje os. Wichrowe Wzgórze - budowa chodnika	0,00	30 000,00	30 000,00
			Rataje os. Zielone Wzgórze - budowa drogi	200 000,00	80 556,00	-119 444,00
			Stróżewice - droga dojazdowa do pól	550 000,00	550 000,00	0,00
			Stróżewice - budowa małej infrastruktury	55 000,00	55 000,00	0,00
			Strzelce - budowa chodników	44 000,00	44 000,00	0,00
			Strzelce - budowa drogi (dz.1/7 k/zakładu rolnego)	10 000,00	55 000,00	45 000,00
			Zacharzyn - budowa parkingu przy placu zabaw	23 721,00	42 003,00	18 282,00
			Zacharzyn - przebudowa drogi (dojazd do ORLIKA)	5 000,00	5 000,00	0,00
700			Gospodarka mieszkaniowa	30 000,00	30 000,00	0,00
	70005		Gospodarka gruntami i nieruchomościami	30 000,00	30 000,00	0,00
		6060	Wydatki na zakupy inwestycyjne jednostek budżetowych	30 000,00	30 000,00	0,00
			Zakup gruntów	30 000,00	30 000,00	0,00
710			Działalność usługowa	12 500,00	40 500,00	28 000,00
	71035		Cmentarze	12 500,00	40 500,00	28 000,00
		6050	Wydatki inwestycyjne jednostek budżetowych	12 500,00	40 500,00	28 000,00
			Strzelce - cmentarz	12 500,00	40 500,00	28 000,00
750			Administracja publiczna	70 000,00	67 217,00	-2 783,00
	75023		Urzędy gmin (miast i miast na prawach powiatu)	70 000,00	67 217,00	-2 783,00

Dział	Rozdział	Paragraf	Treść	Stan na	Stan na	Zmiana
				dzień:26-07-13	dzień:20-09-13	
				Ogółem	Ogółem	Ogółem
		6050	Wydatki inwestycyjne jednostek budżetowych	70 000,00	67 217,00	-2 783,00
			Modernizacja sali narad	15 000,00	12 217,00	-2 783,00
			Parking przy budynku UG wraz z kanalizacją deszczową	55 000,00	55 000,00	0,00
754			Bezpieczeństwo publiczne i ochrona przeciwpożarowa	220 000,00	45 000,00	-175 000,00
	75405		Komendy powiatowe Policji	0,00	25 000,00	25 000,00
		6170	Wpłaty jednostek na państwowy fundusz celowy na finansowanie i dofinansowanie zadań inwestycyjnych	0,00	25 000,00	25 000,00
			Dofinansowanie zakupu radiowozów oznakowanych dla KPP w Chodzieży	0,00	25 000,00	25 000,00
	75412		Ochotnicze strażyska pożarne	220 000,00	20 000,00	-200 000,00
		6230	Dotacje celowe z budżetu na finansowanie lub dofinansowanie kosztów realizacji inwestycji i zakupów inwestycyjnych jednostek nie zaliczanych do sektora finansów publicznych	220 000,00	20 000,00	-200 000,00
			OSP Milcz - dofinansowanie zakupu samochodu strażackiego ciężkiego	200 000,00	0,00	-200 000,00
			OSP Zacharzyn_zakup wysokociśnieniowego zestawu gaśniczego	20 000,00	20 000,00	0,00
758			Różne rozliczenia	50 000,00	0,00	-50 000,00
	75818		Rezerwy ogólne i celowe	50 000,00	0,00	-50 000,00
		6800	Rezerwy na inwestycje i zakupy inwestycyjne	50 000,00	0,00	-50 000,00
			Rezerwa na zadania majątkowe	50 000,00	0,00	-50 000,00
852			Pomoc społeczna	6 500,00	5 250,00	-1 250,00
	85219		Ośrodki pomocy społecznej	6 500,00	5 250,00	-1 250,00
		6060	Wydatki na zakupy inwestycyjne jednostek budżetowych	6 500,00	5 250,00	-1 250,00
			GOPS - zakup serwera	6 500,00	5 250,00	-1 250,00
900			Gospodarka komunalna i ochrona środowiska	462 122,00	515 406,00	53 284,00
	90003		Oczyszczanie miast i wsi	75 000,00	65 000,00	-10 000,00
		6060	Wydatki na zakupy inwestycyjne jednostek budżetowych	45 000,00	45 000,00	0,00
			Zakup samochodu dostawczego	45 000,00	45 000,00	0,00
		6230	Dotacje celowe z budżetu na finansowanie lub dofinansowanie kosztów realizacji inwestycji i zakupów inwestycyjnych jednostek nie zaliczanych do sektora finansów publicznych	30 000,00	20 000,00	-10 000,00
			Dofinansowanie przydomowych oczyszczalni	30 000,00	20 000,00	-10 000,00
	90015		Oświetlenie ulic, placów i dróg	67 122,00	50 406,00	-16 716,00
		6050	Wydatki inwestycyjne jednostek budżetowych	67 122,00	50 406,00	-16 716,00
			Pietronki - przyłącze energetyczne przy placu zabaw	7 122,00	7 122,00	0,00
			Rataje, ul. Makowa - oświetlenie drogowe	60 000,00	43 284,00	-16 716,00
	90095		Pozostała działalność	320 000,00	400 000,00	80 000,00
		6050	Wydatki inwestycyjne jednostek budżetowych	320 000,00	320 000,00	0,00
			Milcz - adaptacja sali wiejskiej na mieszkania socjalne	320 000,00	320 000,00	0,00
		6610	Dotacje celowe przekazane gminie na inwestycje i zakupy inwestycyjne realizowane na podstawie porozumień (umów) między jednostkami samorządu terytorialnego	0,00	80 000,00	80 000,00
			Budowa ogólnodostępnej miejsko-wiejskiej plaży nad Jeziorem Miejskim (lokalizacja ul. Jeziorna)	0,00	80 000,00	80 000,00
921			Kultura i ochrona dziedzictwa narodowego	677 179,00	508 958,00	-168 221,00
	92109		Domy i ośrodki kultury, świetlice i kluby	600 000,00	431 779,00	-168 221,00
		6058	Wydatki inwestycyjne jednostek budżetowych	256 501,00	188 280,00	-68 221,00
			Strzelce - modernizacja świetlicy wiejskiej	256 501,00	188 280,00	-68 221,00
		6059	Wydatki inwestycyjne jednostek budżetowych	343 499,00	243 499,00	-100 000,00
			Strzelce - modernizacja świetlicy wiejskiej	343 499,00	243 499,00	-100 000,00
	92120		Ochrona zabytków i opieka nad zabytkami	45 000,00	45 000,00	0,00

Dział	Rozdział	Paragraf	Treść	Stan na	Stan na	Zmiana
				dzień:26-07-13	dzień:20-09-13	
				Ogółem	Ogółem	Ogółem
		6050	Wydatki inwestycyjne jednostek budżetowych	45 000,00	45 000,00	0,00
			Zacharzyn - renowacja Miejsca Pamięci Pomordowanych w 1939 roku	45 000,00	45 000,00	0,00
	92195		Pozostała działalność	32 179,00	32 179,00	0,00
		6050	Wydatki inwestycyjne jednostek budżetowych	32 179,00	32 179,00	0,00
			Podanin - miejsce rekreacyjne z placem zabaw	32 179,00	32 179,00	0,00
Razem				4 202 022,00	4 018 890,00	-183 132,00

Dochody i wydatki związane z realizacją zadań jednostek samorządu terytorialnego

1. Dotacje celowe otrzymane z budżetu państwa i wydatki nimi finansowane związane z realizacją zadań własnych bieżących

Dział	Rozdział	Treść	DOCHODY		Dział	Rozdział	WYDATKI	
			§	kwota			§	kwota
758		Różne rozliczenia		36 064,95	921			36 064,95
	75814	Różne rozliczenia finansowe		36 064,95		92109		36 064,95
		zwrot części wydatków wykonanych w ramach funduszu sołeckiego w 2012 r	2030	36 064,95			4210	36 064,95
852		Pomoc społeczna		299 053,44	852			299 053,44
	85206	Wspieranie rodziny		10 369,44		85213		10 369,44
		dofinansowanie programu wspierania rodziny i systemu pieczy zastępczej na rok 2013 "Asystent rodziny"	2030	10 369,44			4170	10 369,44
	85213	Zasiłki i pomoc w naturze oraz składki na ubezpieczenia emerytalne i rentowe		12 582,00		85213		12 582,00
		ubezpieczenie zdrowotne opłacane z pomocy społecznej za osoby i cherające zasiłki stałe	2030	12 582,00			4130	12 582,00
	85214	Zasiłki i pomoc w naturze oraz składki na ubezpieczenia emerytalne i rentowe		40 200,00		85214		40 200,00
		wypłata zasiłków okresowych	2030	40 200,00			3110	40 200,00
	85216	Zasiłki rodzinne, pielęgnacyjne i wychowawcze		112 952,00		85216		112 952,00
		wypłata zasiłków stałych	2030	112 952,00			3110	112 952,00
	85219	Ośrodki pomocy społecznej		51 500,00		85219		51 500,00
		dofinansowanie kosztów utrzymania ośrodka pomocy społecznej	2030	51 500,00			4010	37 000,00
							4110	13 500,00
							4210	1 000,00
	85295	Pozostała działalność		71 450,00		85295		71 450,00
		dofinansowanie realizacji programu wieloletniego "Pomoc państwa w zakresie dożywiania	2030	71 450,00			3110	71 450,00
854		Edukacyjna opieka wychowawcza		51 623,00	854			51 623,00
	85415	Pomoc materialna dla uczniów		51 623,00		85415		51 623,00
		zasiłek szkolny /osowy/	2030	51 623,00			3260	50 591,00
		stypendia						3240
		Razem		386 741,39			x	386 741,39

2. Dotacje celowe otrzymane z budżetu państwa i wydatki nimi finansowane związane z realizacją zadań własnych majątkowych

Dział	Rozdział	Treść	DOCHODY		Dział	Rozdział	WYDATKI	
			§	kwota			§	kwota
600		Transport i łączność		562 741,00	600			562 741,00
	60016	Drogi publiczne gminne		562 741,00		60016		562 741,00
		dotacje celowa na realizację zadania pn. "Mikz - budowa drogi gminnej nr 191004P"	6330	562 741,00			6050	562 741,00
758		Różne rozliczenia		18 497,33	600			18 497,33
	75814	Różne rozliczenia finansowe		18 497,33		60016		18 497,33
		zwrot części wydatków wykonanych w ramach funduszu sołeckiego w	6330	18 497,33			6050	18 497,33
		Razem		581 238,33			x	581 238,33

3. Dochody i wydatki na zadania realizowane w drodze umów i porozumień między jst.

Dział	Rozdział	Treść	DOCHODY		Dział	Rozdział	WYDATKI	
			§	kwota			§	kwota
010		Rolnictwo i łowiectwo		624 240,00	710			624 240,00
	01095	Pozostała działalność		624 240 00		71035		624 240,00
		dotacja celowa z Województwa Wielkopolskiego na współfinansowanie projektu pn. "Renowacja cmentarza w Strzelcach"	6300	27 000 00			6050	27 000,00
600		Transport i łączność		298 620,00	600			298 620,00
	60016	Drogi publiczne gminne		298 620,00		60016		298 620,00
		dotacja celowa ze środków Powiatu Chodzieskiego na realizację zadania pn. "Młcz - budowa drogi gminnej nr 191004P"	6300	2 870 00			6050	2 870,00
		dotacja celowa ze środków budżetu Województwa Wielkopolskiego na dofinansowanie budowy dróg dojazdowych do gruntów rolnych - obręb Strozewice	6630	295 750 00			6050	295 750 00
801		Oświata i wychowanie		72 610,00	801			72 610,00
	60113	Dowozenie uczniów do szkół		72 610,00		80113		72 610,00
		dotacja celowa otrzymywana z tytułu pomocy finansowej udzielanej między jednostkami samorządu terytorialnego na dofinansowanie kosztów dowozu uczniów z terenu gminy do Gimnazjum w Ratajach	2710	72 610 00			4300	72 610 00
Razem				371 230,00			x	371 230,00

**Planowane kwoty dotacji udzielane z budżetu
jednostki samorządu terytorialnego w 2013 r.**

1. Dotacje dla jednostek sektora finansów publicznych, w tym:

a. dotacje przedmiotowe

b. dotacje podmiotowe

c. dotacje celowe związane z realizacją zadań jednostki samorządu terytorialnego

Dział	Rozdział	§	Treść	Plan	zwiększenia	zmniejszenia	Plan po zmianach
600			Transport i łączność	60 000,00	0,00	0,00	60 000,00
	60314		Drogi publiczne powiatowe	60 000,00	0,00	0,00	60 000,00
		6300	Dotacja celowa na pomoc finansową udzielaną między jednostkami samorządu terytorialnego na dofinansowanie własnych zadań inwestycyjnych i zakupów inwestycyjnych	60 000,00			60 000,00
			<i>Dotacja dla Powiatu Chodzieskiego na dofinansowanie budowy chodnika w Milczu</i>				
801			Oświata i wychowanie	309 924,00	0,00	0,00	309 924,00
	80101		Szkoły podstawowe	976,00	0,00	0,00	976,00
		2310	Dotacje celowe przekazane gminie na zadania bieżące realizowane na podstawie porozumień (umów) między jednostkami samorządu terytorialnego	976,00			976,00
			<i>Dotacja dla gminy Miejskiej w Chodzieży w zakresie realizacji zadań własnych Gminy dotyczących pokrycia kosztów organizacji i funkcjonowania pozaszkolnego zielonościowego punktu katechetycznego</i>				
	80104		Przedszkola	299 696,00	0,00	0,00	299 696,00
		2310	Dotacje celowe przekazane gminie na zadania bieżące realizowane na podstawie porozumień (umów) między jednostkami samorządu terytorialnego	299 696,00		0,00	299 696,00
			<i>Dotacja dla Gminy w Pile w zakresie realizacji zadań własnych Gminy dotyczących pokrycia kosztów ponoszonych za uczniów będących mieszkańcami gminy a uczęszczających do przedszkola znajdującego się na terenie innej gminy z budżetu której to jednostki samorządowej przekazywana jest dotacja na rzecz przedszkola</i>	16 386,00			16 386,00
			<i>Dotacja dla Gminy w Chodzieży w zakresie realizacji zadań własnych Gminy dotyczących pokrycia kosztów ponoszonych za uczniów będących mieszkańcami gminy a uczęszczających do przedszkola znajdującego się na terenie innej gminy z budżetu której to jednostki samorządowej przekazywana jest dotacja na rzecz przedszkola</i>	283 310,00			283 310,00
	80110		Gimnazja	9 252,00	0,00	0,00	9 252,00
		2310	Dotacje celowe przekazane gminie na zadania bieżące realizowane na podstawie porozumień (umów) między jednostkami samorządu terytorialnego	732,00			732,00
			<i>Dotacja dla gminy Miejskiej w Chodzieży w zakresie realizacji zadań własnych Gminy dotyczących pokrycia kosztów organizacji i funkcjonowania pozaszkolnego zielonościowego punktu katechetycznego</i>				
		2320	Dotacje celowe dla powiatu na zadania bieżące realizowane na podstawie porozumień (umów) między j s t	8 520,00			8 520,00
			<i>Dotacja celowa dla Powiatu Chodzieskiego z przeznaczeniem na przeprowadzenie remontów w ZSL-G w Ratajach</i>				
851			Ochrona zdrowia	2 200,00	0,00	0,00	2 200,00
	85154		Przeciwdziałanie alkoholizmowi	2 200,00	0,00	0,00	2 200,00
		2710	Dotacja celowa na pomoc finansową udzielaną między jednostkami samorządu terytorialnego na dofinansowanie własnych zadań bieżących	2 200,00			2 200,00
			<i>Pomoc finansowa dla gminy Piła z przeznaczeniem na prowadzenie profilaktyki w Ośrodku Profilaktyki i Rozwiązywania Problemów Alkoholowych w Pile dla osób nietrzeźwych dowożonych z terenu Gminy Chodzież</i>				
852			Pomoc społeczna	15 900,00	0,00	0,00	15 900,00
	85203		Ośrodki wsparcia	15 900,00	0,00	0,00	15 900,00
		2310	Dotacje celowe przekazane gminie na zadania bieżące realizowane na podstawie porozumień (umów) między jednostkami samorządu terytorialnego	15 900,00			15 900,00
			<i>Dotacja dla miasta Chodzież z przeznaczeniem na pokrycie kosztów dowozu i pobytu dzieci z terenu Gminy Chodzież w Ośrodku Dzielnej Aktywności dla Dzieci Niepełnosprawnych</i>				
854			Edukacyjna opieka wychowawcza	5 000,00	0,00	0,00	5 000,00
	85415		Pomoc materialna dla uczniów	5 000,00	0,00	0,00	5 000,00
		2710	Dotacja celowa na pomoc finansową udzielaną między j s t na dofinansowanie własnych zadań bieżących	5 000,00			5 000,00
			<i>Pomoc finansowa dla Powiatu Chodzieskiego na wypłatę stypendiów za wyniki w nauce lub osiągnięcia sportowe uczniów gminy Chodzież uczących się w gimnazjum w ZSL-G w Ratajach</i>				
921			Kultura i ochrona dziedzictwa narodowego	33 000,00	0,00	0,00	33 000,00
	92116		Biblioteki	33 000,00	0,00	0,00	33 000,00
		2310	Dotacje celowe przekazane gminie na zadania bieżące realizowane na podstawie porozumień (umów) między jednostkami samorządu terytorialnego	33 000,00			33 000,00
			<i>Dotacja dla gminy Miejskiej w Chodzieży w zakresie realizacji zadań własnych Gminy dotyczących prowadzenia biblioteki gminnej</i>				
Razem				426 024,00	0,00	0,00	426 024,00

2. Dotacje dla jednostek spoza sektora finansów publicznych, w tym:

a. dotacje przedmiotowe

b. dotacje podmiotowe

c. dotacje celowe związane z realizacją zadań jednostki samorządu terytorialnego

Dział	Rozdział	Par	Treść	Plan	zwiększenia	zmniejszenia	Plan po zmianach
010			Rolnictwo i łowiectwo	10 000,00	0,00	0,00	10 000,00
	01008		Melioracje wodne	10 000,00	0,00	0,00	10 000,00
		2830	Dotacja celowa z budżetu na finansowanie lub dofinansowanie zadań zleconych do realizacji pozostałym jednostkom niezaliczanym do sektora finansów publicznych	10 000,00		0,00	10 000,00
			<i>Dotacja na dofinansowanie zadań z prawa wodnego - konserwacja rowów melioracyjnych</i>				
754			Bezpieczeństwo publiczne i ochrona przeciwpożarowa	232 000,00	33 910,00	200 000,00	65 910,00
	75412		Ochotnicze strażysze pożarne	232 000,00	33 910,00	200 000,00	65 910,00
		2820	Dotacja celowa z budżetu na finansowanie lub dofinansowanie zadań zleconych do realizacji stowarzyszeniom	12 000,00	33 910,00	0,00	45 910,00
			<i>Dotacja na dofinansowanie zadań z zakresu ochrony przeciwpożarowej - zakup sprzętu</i>				
			<i>OSP Milcz</i>	4 880,00	33 910,00		38 790,00
			<i>OSP Stróżewo</i>	4 960,00			4 960,00
			<i>OSP Zacharzyn</i>	2 160,00			2 160,00
		6230	Dotacja celowa z budżetu na finansowanie lub dofinansowanie kosztów realizacji inwestycji i zakupów inwestycyjnych jednostek niezaliczanych do sektora finansów publicznych	220 000,00	0,00	200 000,00	20 000,00
			<i>Dotacja na dofinansowanie zadań z zakresu ochrony przeciwpożarowej - zakup sprzętu</i>				
			<i>OSP Milcz</i>	200 000,00		200 000,00	0,00
			<i>OSP Zacharzyn</i>	20 000,00			20 000,00
900			Gospodarka komunalna i ochrona środowiska	30 000,00	0,00	10 000,00	20 000,00
	90003		Oczyszczanie miast i wsi	30 000,00	0,00	10 000,00	20 000,00
		6230	Dotacja celowa z budżetu na finansowanie lub dofinansowanie kosztów realizacji inwestycji i zakupów inwestycyjnych jednostek niezaliczanych do sektora finansów publicznych	30 000,00	0,00	10 000,00	20 000,00
			<i>Dotacja na dofinansowanie zadań z zakresu ochrony środowiska - przydomowe oczyszczalnie</i>				
921			Kultura i ochrona dziedzictwa narodowego	5 000,00	0,00	0,00	5 000,00
	92105		Pozostałe zadania w zakresie kultury	5 000,00	0,00	0,00	5 000,00
		2830	Dotacja celowa z budżetu na finansowanie lub dofinansowanie zadań zleconych do realizacji pozostałym jednostkom nie zaliczanym do sektora finansów publicznych	5 000,00		0,00	5 000,00
			<i>Dotacja na dofinansowanie zadań publicznych w ramach inicjatyw lokalnych</i>				
926			Kultura fizyczna	45 000,00	0,00	0,00	45 000,00
	92605		Zadania w zakresie kultury fizycznej	45 000,00	0,00	0,00	45 000,00
		2360	Dotacje celowe z budżetu jednostki samorządu terytorialnego, udzielone w trybie art. 221 ustawy na finansowanie lub dofinansowanie zadań zleconych do realizacji organizacjom prowadzącym działalność pożytku publicznego	45 000,00	0,00	0,00	45 000,00
			<i>Dotacja na dofinansowanie zadań z zakresu kultury fizycznej i sportu</i>				
			Razem	322 000,00	33 910,00	210 000,00	145 910,00

**Dochody i wydatki związane z realizacją zadań z zakresu administracji rządowej
zleconych gminie i innych zadań zleconych ustawami w 2013 r.**

1. Dotacje na realizację zadań z zakresu administracji rządowej

Dział	Rozdział	Paragraf	Treść	Stan na	Stan na	Zmiana
				dzień:26-07-13	dzień:20-09-13	Zmiana
				Zlecone	Zlecone	Zlecone
010			Rolnictwo i łowiectwo	359 296,01	359 296,01	0,00
	01095		Pozostała działalność	359 296,01	359 296,01	0,00
		2010	Dotacje celowe otrzymane z budżetu państwa na realizację zadań bieżących z zakresu administracji rządowej oraz innych zadań zleconych gminie (związkom gmin) ustawami	359 296,01	359 296,01	0,00
750			Administracja publiczna	50 500,00	50 500,00	0,00
	75011		Urzędy wojewódzkie	50 500,00	50 500,00	0,00
		2010	Dotacje celowe otrzymane z budżetu państwa na realizację zadań bieżących z zakresu administracji rządowej oraz innych zadań zleconych gminie (związkom gmin) ustawami	50 500,00	50 500,00	0,00
751			Urzędy naczelnych organów władzy państwowej, kontroli i ochrony prawa oraz sądownictwa	960,00	960,00	0,00
	75101		Urzędy naczelnych organów władzy państwowej, kontroli i ochrony prawa	960,00	960,00	0,00
		2010	Dotacje celowe otrzymane z budżetu państwa na realizację zadań bieżących z zakresu administracji rządowej oraz innych zadań zleconych gminie (związkom gmin) ustawami	960,00	960,00	0,00
852			Pomoc społeczna	2 111 768,00	2 111 768,00	0,00
	85212		Świadczenia rodzinne, świadczenia z funduszu alimentacyjnego oraz składki na ubezpieczenia emerytalne i rentowe z ubezpieczenia społecznego	2 065 402,00	2 065 402,00	0,00
		2010	Dotacje celowe otrzymane z budżetu państwa na realizację zadań bieżących z zakresu administracji rządowej oraz innych zadań zleconych gminie (związkom gmin) ustawami	2 065 402,00	2 065 402,00	0,00
	85213		Składki na ubezpieczenie zdrowotne opłacane za osoby pobierające niektóre świadczenia z pomocy społecznej, niektóre świadczenia rodzinne oraz za osoby uczestniczące w zajęciach w centrum integracji społecznej	16 800,00	16 800,00	0,00
		2010	Dotacje celowe otrzymane z budżetu państwa na realizację zadań bieżących z zakresu administracji rządowej oraz innych zadań zleconych gminie (związkom gmin) ustawami	16 800,00	16 800,00	0,00
	85295		Pozostała działalność	29 566,00	29 566,00	0,00
		2010	Dotacje celowe otrzymane z budżetu państwa na realizację zadań bieżących z zakresu administracji rządowej oraz innych zadań zleconych gminie (związkom gmin) ustawami	29 566,00	29 566,00	0,00
Razem				2 522 524,01	2 522 524,01	0,00

2. Wydatki na realizację zadań z zakresu administracji rządowej na rok 2013

Dział	Rozdział	Paragraf	Treść	Stan na	Stan na	Zmiana
				dzień:26-07-13	dzień:20-09-13	Zmiana
				Zlecone	Zlecone	Zlecone
010			Rolnictwo i leśnictwo	359 296,01	359 296,01	0,00
	01095		Pozostała działalność	359 296,01	359 296,01	0,00
		4010	Wynagrodzenia osobowe pracowników	3 612,00	3 612,00	0,00
		4110	Składki na ubezpieczenia społeczne	625,00	625,00	0,00
		4120	Składki na Fundusz Pracy	89,00	89,00	0,00
		4210	Zakup materiałów i wyposażenia	1 799,02	1 799,02	0,00
		4300	Zakup usług pozostałych	920,00	920,00	0,00
		4430	Różne opłaty i składki	352 250,99	352 250,99	0,00
750			Administracja publiczna	50 500,00	50 500,00	0,00
	75011		Urzędy wojewódzkie	50 500,00	50 500,00	0,00
		4010	Wynagrodzenia osobowe pracowników	41 000,00	41 000,00	0,00
		4040	Dodatkowe wynagrodzenie roczne	3 500,00	3 500,00	0,00
		4110	Składki na ubezpieczenia społeczne	5 000,00	5 000,00	0,00
		4440	Odpisy na zakładowy fundusz świadczeń socjalnych	1 000,00	1 000,00	0,00
751			Urzędy naczelnych organów władzy państwowej, kontroli i ochrony prawa oraz sądownictwa	960,00	960,00	0,00
	75101		Urzędy naczelnych organów władzy państwowej, kontroli i ochrony prawa	960,00	960,00	0,00
		4110	Składki na ubezpieczenia społeczne	100,00	100,00	0,00
		4170	Wynagrodzenia bezosobowe	560,00	560,00	0,00
		4210	Zakup materiałów i wyposażenia	300,00	300,00	0,00
852			Pomoc społeczna	2 111 768,00	2 111 768,00	0,00
	85212		Świadczenia rodzinne, świadczenia z funduszu alimentacyjnego oraz składki na ubezpieczenia emerytalne i rentowe z ubezpieczenia społecznego	2 065 402,00	2 065 402,00	0,00
		3110	Świadczenia społeczne	1 919 440,00	1 919 440,00	0,00
		4010	Wynagrodzenia osobowe pracowników	48 023,00	49 223,00	1 200,00
		4040	Dodatkowe wynagrodzenie roczne	2 824,00	2 824,00	0,00
		4110	Składki na ubezpieczenia społeczne	91 964,00	91 964,00	0,00
		4120	Składki na Fundusz Pracy	30,00	30,00	0,00
		4300	Zakup usług pozostałych	1 327,00	827,00	-500,00
		4440	Odpisy na zakładowy fundusz świadczeń socjalnych	1 094,00	1 094,00	0,00
		4700	Szkolenia pracowników niebędących członkami korpusu służby cywilnej	700,00	0,00	-700,00
	85213		Składki na ubezpieczenie zdrowotne opłacane za osoby pobierające niektóre świadczenia z pomocy społecznej, niektóre świadczenia rodzinne oraz za osoby uczestniczące w zajęciach w centrum integracji społecznej	16 800,00	16 800,00	0,00
		4130	Składki na ubezpieczenie zdrowotne	16 800,00	16 800,00	0,00
	85295		Pozostała działalność	29 566,00	29 566,00	0,00
		3110	Świadczenia społeczne	29 566,00	29 566,00	0,00
Razem				2 522 524,01	2 522 524,01	0,00

**Plan wydatków na przedsięwzięcia realizowane w ramach Funduszu Sołeckiego
na rok budżetowy 2013**

Lp.	Nazwa zadania, przedsięwzięcia	Dział	Rozdział	§	KWOTA		OGÓŁEM
					środki sołeckie	środki własne	
	2	3	4	5	6	7	8
1	Sołectwo Konstantynowo				10 800,00	0,00	10 800,00
	Remont drogi na wsi Rudki	600	60016	4270	10 800,00	0,00	10 800,00
2	Sołectwo Milcz				22 315,00	0,00	22 315,00
	Wyposażenie świetlicy wiejskiej	921	92109	4210	22 315,00	0,00	22 315,00
3	Sołectwo Nietuszkowo				13 041,00	7 259,00	20 300,00
	Uregulowanie terenu zbiornika wodnego, utrzymanie	900	90003	4300	13 041,00	7 259,00	20 300,00
4	Sołectwo Oleśnica				14 114,00	0,00	14 114,00
	Modernizacja świetlicy wiejskiej i jej wyposażenie	921	92109	4270	14 114,00	0,00	14 114,00
5	Sołectwo Pietronki				8 464,00	1 705,00	10 169,00
	Przyłącze energetyczne przy placu zabaw	900	90015	6050	7 122,00	0,00	7 122,00
	Doposażenie placu zabaw, zakup narzędzi	921	92195	4210	1 342,00	1 705,00	3 047,00
6	Sołectwo Podanin				16 379,00	15 800,00	32 179,00
	Urządzenie miejsca rekreacyjnego wraz z placem zabaw	921	92195	6050	16 379,00	15 800,00	32 179,00
7	Sołectwo Rataje				23 840,00	0,00	23 840,00
	Doposażenie świetlicy wiejskiej	921	92109	4210	23 840,00	0,00	23 840,00
8	Sołectwo Stróżewo				15 806,00	0,00	15 806,00
	Doposażenie wiejskiego klubu kultury	921	92109	4210	15 806,00	0,00	15 806,00
9	Sołectwo Stróżewice				10 991,00	40,00	11 031,00
	Zakup namiotu	750	75075	4210	2 900,00	40,00	2 940,00
	Odnowienie i doposażenie świetlicy wiejskiej	921	92109	4210	1 607,00	0,00	1 607,00
				4270	6 484,00	0,00	6 484,00
10	Sołectwo Strzelce				23 840,00	20 160,00	44 000,00
	Budowa chodników	600	60016	6050	23 840,00	20 160,00	44 000,00
11	Sołectwo Zacharyn				23 721,00	18 282,00	42 003,00
	Budowa parkingu przy placu zabaw	600	60016	6050	23 721,00	18 282,00	42 003,00
Ogółem					183 311,00	63 246,00	246 557,00

Uzasadnienie
do Uchwały Nr XXIV/ 13
Rady Gminy Chodzież
z dnia 20 września 2013 roku

w sprawie zmiany budżetu gminy w roku 2013.

Dochody ulegają zmianie w następujących działach:

- **w dziale 010 – Rolnictwo i łowiectwo** – zwiększa się plan dochodów o kwotę: 27.000 zł, zmiana dotyczy zwiększenia środków z przeznaczeniem na współfinansowanie projektu pn. „Renowacja cmentarza w Strzelcach...” realizowanego w ramach III edycji konkursu „Pięknieje wielkopolska wieś”;
- **w dziale 600 – Transport i łączność** – zmniejsza się plan dochodów o kwotę: 59 365 zł, zmiany dotyczą wprowadzenia środków z tytułu odszkodowania uzyskanego od ubezpieczyciela w ramach gwarancji z polisy ubezpieczeniowej stanowiącej zabezpieczenie należytego wykonania umowy na usunięcie usterek (*dot. wybudowanej w 2010 roku drogi w Podaninie k/PODANFOLU*) (6.915 zł), umniejszenia środków pomocy finansowej partnerów przy realizacji zadania pn. „Budowa drogi gminnej nr 191004P łączącej drogi powiatowe w Milczu” (*zgodnie z aneksami do umów*) w kwocie: 91 280 zł (§§ 6290, 6300) oraz wprowadzenie środków pomocy finansowej na operację pn. „Stróżewice – budowa małej infrastruktury”, z zakresu małych projektów w ramach działania 413 objętego PROW na lata 2007-2013 (25 000 zł);
- **w dziale 700 – Gospodarka mieszkaniowa** – zwiększa się plan dochodów o kwotę: 4.506 zł, zmiana dotyczy wprowadzenia środków z tytułu ustanowienia służebności przesyłu na nieruchomościach gminnych na rzecz ENEA oraz gazowni (5 106 zł) oraz umniejszenia środków dot. zwrotu kwoty równej udzielonej bonifikacie po jej waloryzacji w związku ze zbyciem przez nabywcę lokalu mieszkalnego przed upływem ustalonego w umowie notarialnej terminu (600 zł);
- **w dziale 710 – Działalność usługowa** – zwiększa się plan dochodów o kwotę: 800,00 zł, zmiana dotyczy wprowadzenia środków z tytułu administrowania cmentarzem komunalnym (*tzw. pokładne*);
- **w dziale 756 – Dochody od osób prawnych, od osób fizycznych i od innych jednostek nieposiadających osobowości prawnej oraz wydatki związane z ich poborem** – zmniejsza się plan dochodów o kwotę: 101.262 zł, zmiany dotyczą umniejszenia wpływów z tytułu podatku od działalności gospodarczej opłacanego w formie karty podatkowej (1.100 zł), wprowadzenia planu z tytułu odsetek od nieterminowej wpłaty należności, w kwocie: 11.600 zł, zwiększenia wpływów z opłaty skarbowej (2 990 zł), opłaty eksploatacyjnej (5.168 zł) oraz umniejszenia planowanych wpływów z tytułu opłaty śmieciowej (119.920 zł);
- **w dziale 758 – Różne rozliczenia** – zwiększa się plan dochodów o kwotę: 52.568,28 zł, zmiana dotyczy umniejszenia prognozowanej kwoty odsetek od środków pozostających na rachunkach bankowych (2.000 zł), zwiększenia środków z tytułu wynagrodzenia za terminowe odprowadzanie podatku (6 zł) oraz wprowadzenia środków dotyczących zwrotu części wydatków wykonanych w ramach funduszu sołeckiego w 2012 r. w kwocie: 54.562,28 zł (*zgodnie z pismem Wojewody Wielkopolskiego Nr FB-I.3111 296.2013 7 z dnia 28-08-2013 r.*);
- **w dziale 801 – Oświata i wychowanie** – zmniejsza się plan dochodów o kwotę: 11.655 zł, zmiana dotyczy umniejszenia środków z tytułu najmu sal w jednostkach oświatowych (11.865 zł) oraz zwiększenia dotacji z powiatu chodzieskiego z przeznaczeniem na dofinansowanie kosztów dowozu uczniów z terenu gminy do Gimnazjum w Ratajach (210 zł);
- **w dziale 852 – Pomoc społeczna** – zwiększa się plan dochodów o kwotę: 39.788 zł, zmiana dotyczy zwiększenia środków dotacji przeznaczonych na dofinansowanie realizacji programu „Pomoc państwa w zakresie dożywiania”, w kwocie: 37 250 zł (*zgodnie z pismem Wojewody Wielkopolskiego FB-I 3111 249 2013.3 z dnia 23 07.2013 r.*) oraz środków dotyczących zwrotu nienależnie pobranych świadczeń rodzinnych i odsetek, które zostaną przekazane do Wojewody (2.538 zł)

- po stronie wydatków zwiększa się odpowiednio rozdział 852/85212/2910 w kwocie: 1.323 zł,
- po stronie wydatków zwiększa się odpowiednio rozdział 852/85212/4560 w kwocie: 1 215 zł,
- po stronie wydatków zwiększa się odpowiednio rozdział 852/85295/3110 w kwocie: 37.250 zł;

- w **dziale 900 – Gospodarka komunalna i ochrona środowiska** – zwiększa się plan dochodów o kwotę 1.000 zł, zmiana dotyczy zwiększenia środków z tytułu sprzedaży samochodu;
- w **dziale 921 – Kultura i ochrona dziedzictwa narodowego** – zmniejsza się plan dochodów o kwotę 39 801 zł, zmiany dotyczą wprowadzenia darowizny od przedsiębiorców na organizację dozynek (3.270 zł) oraz festynu w Nietuszkowie (400 zł); umniejszenia pomocy finansowej na realizację zadania pn. „Strzelce – modernizacja świetlicy wiejskiej” (kwota umniejszona po przetargu), w kwocie 68.221 zł, wprowadzenia środków pomocy finansowej na operację pn. „Zacharzyn – renowacja Miejsca Pamięci Pomordowanych w 1939 roku”, z zakresu małych projektów w ramach działania 413 objętego PROW na lata 2007-2013 (25 000 zł); umniejszenia środków z tytułu najmu podłogi drewnianej (250 zł).

Wydatki ulegają zmianie w następujących działach:

- w **dziale 010 – Rolnictwo i leśnictwo** – zwiększa się plan wydatków o kwotę: 245.000 zł, zmiana dotyczy umniejszenia planowanej kwoty przeznaczonej podwyższenie udziałów w spółce MWIK (70 000 zł) oraz zwiększenia środków na wydatki majątkowe: zwiększenie środków w kwocie: 15 000 zł, na zadanie pn. „Rataje – budowa odwodnienia drogi (dz. 458/1, 508)” (zmiana nazwy zadania), wprowadzenie zadania pn. „Rataje os. Wichrowe Wzgórze – budowa odwodnienia drogi” (100 000 zł), a także pn. „Rataje, os. Dębowe – budowa kanalizacji deszczowej” (200.000 zł);
- w **dziale 600 – Transport i łączność** – zmniejsza się plan wydatków o kwotę: 112.162 zł, zmiany dotyczą środków przeznaczonych na wydatki majątkowe: umniejsza się nakłady na zadanie pn. „Milcz – budowa drogi gminnej nr 191004P” (90.000 zł) oraz pn. „Rataje, os. Zielone Wzgórze – budowa drogi” (119.444 zł) natomiast zwiększa się środki na zadania pn. „Nietuszkowo budowa - drogi” (4 000 zł), pn. „Strzelce – budowa drogi (dz. 1/7 k/zakładu rolnego)” (45.000 zł), pn. „Zacharzyn – budowa parkingu przy placu zabaw” (18.282 zł) oraz wprowadza się zadanie pn. „Rataje, os. Wichrowe Wzgórze – budowa chodnika” (30 000 zł);
- w **dziale 700 – Gospodarka mieszkaniowa** – zmniejsza się plan wydatków o kwotę: 3.750 zł, zmiany dotyczą wycofania środków na zatrudnienie osoby fizycznej w ramach umowy zlecenia (4 250 zł) oraz zwiększenia środków na koszty postępowania sądowego (500 zł);
- w **dziale 710 – Działalność usługowa** – zmniejsza się plan wydatków o kwotę: 1.200 zł, zmiany dotyczą:
 - umniejszenia środków planowanych na wypłatę wynagrodzeń członkom gminnej Komisji Urbanistyczno-Architektonicznej, opracowaniem dokumentacji w sprawie oceny aktualności planów miejscowych i studium oraz dokumentacji do planów miejscowych (29.200 zł)
 - zwiększenia środków na wydatki związane z realizacją zadania pn. „Strzelce – cmentarz” (28.000 zł)
- w **dziale 750 – Administracja publiczna** – zwiększa się plan wydatków o kwotę: 972 zł; zmiany dotyczą umniejszenia środków na wypłatę diet dla radnych (3.000 zł) oraz wycofania środków dla sołtysów z tytułu pełnienia nadzoru nad pracownikami prac społecznie użytecznych (7.245 zł), zwiększenia środków na wydatki związane z bieżącym funkcjonowaniem urzędu (14.000 zł) oraz umniejszenia nakładów na zadanie pn. „Modernizacja sali narad”, w kwocie: 2 783 zł, w związku z zakończeniem zadania;
- w **dziale 754 – Bezpieczeństwo publiczne i ochrona przeciwpożarowa** – zmniejsza się plan wydatków o kwotę: 141.090 zł, zmiana dotyczy wprowadzenia środków na zakup radiowozów oznakowanych dla KPP w Chodzieży (25.000 zł), wycofania środków na zakup samochodu strażackiego ciężkiego dla OSP Milcz – 200.000 zł oraz zwiększenia środków na remont budynku OSP Milcz (33 910 zł);

- w **dziale 758 – Różne rozliczenia** – uruchamia się środki rezerwy ogólnej w kwocie: 25 800,72 zł oraz rezerwy na zadania majątkowe w kwocie: 50 000 zł;
- w **dziale 801 – Oświata i wychowanie** – zwiększa się plan wydatków o kwotę: 1.230 zł, zmiana dotyczy umniejszenia środków na zakupy wyposażenia i usługi pozostałe w jednostkach oświatowych (11 870 zł), środków na sfinansowanie komisji kwalifikacyjnych i egzaminacyjnych dla nauczycieli ubiegających się o wyższy stopień awansu zawodowego (400 zł) oraz zwiększenia planu wydatków na wypłatę dodatku wiejskiego i mieszkaniowego (1.500 zł) a także na naprawę autobusu szkolnego – SP_Strzelce (12 000 zł);
- w **dziale 852 – Pomoc społeczna** – zwiększa się plan wydatków o kwotę: 8.788 zł, zmiana dotyczy zwiększenia środków dot. zwracanych świadczeń (2 538 zł); środków przeznaczonych na dofinansowanie realizacji programu „Pomoc państwa w zakresie dożywiania”, w kwocie: 37.250 zł oraz umniejszenia środków na zatrudnienie pracowników prac społecznie użytecznych (31 000 zł).
- w **dziale 900 – Gospodarka komunalna i ochrona środowiska** – zmniejsza się plan wydatków o kwotę: 33 457 zł, zmiana dotyczy umniejszenia środków przeznaczonych na pokrycie kosztów wywozu odpadów komunalnych (50.000 zł), środków przeznaczonych na utworzenie punktu gromadzenia odpadów w Kamionce (64 000 zł), dofinansowanie przydomowych oczyszczalni (10.000 zł) oraz nakładów na zadanie pn. „Rataje, ul. Makowa – oświetlenie drogowe” (16.716 zł); zwiększa się środki na zakup paliwa do samochodów gminnych (3.000 zł), koszy ulicznych (5.000 zł), naprawy samochodów gminnych (3.000 zł), na zadanie realizowane w ramach funduszu sołeckiego sołectwa Nietuszkowo (7 259 zł), wydatki związane z utrzymaniem psów w schronisku (9 000 zł) oraz wprowadza się środki dotacji celowej dla Gminy Miejskiej w Chodzieży na realizację zadania dotyczącego budowy plaży miejsko-wiejskiej (80.000 zł);
- w **dziale 921 – Kultura i ochrona dziedzictwa narodowego** – zmniejsza się plan wydatków o kwotę 157.951 zł, zmiany dotyczą:
 - wycofania środków przeznaczonych na stypendia (3.000 zł),
 - zwiększenia środków przeznaczonych na zakupy związane z organizowanymi imprezami gminnymi o środki otrzymane od w formie darowizny (3.670 zł) oraz środki z usług pozostałych (5 000 zł);
 - zwiększenia środków związane z utrzymaniem świetlic wiejskich (10.000 zł);
 - umniejszenia środków na realizację zadania pn. „Strzelce – modernizacja świetlicy wiejskiej”, w wysokości. 168.221 zł;
 - umniejszenia niewykorzystanych środków związanych z zatrudnieniem pracownika na podstawie umowy zlecenia (400 zł);
- w **dziale 926 – Kultura fizyczna** – zwiększa się plan wydatków o kwotę: 2.000 zł, na wykonanie oznaczeń poziomych na boisku Orlik w Zacharynie.

Pozostałe zmiany to przesunięcia między §§ wydatków w ramach działów i posiadanych środków

WOJTY
mgr Zbigniew Salwa