

PLAN ROZWOJU LOKALNEGO GMINY CHODZIEŻ



2004-2006

2007-2013



Urząd Gminy w Chodzieży

ul. Notecka 28

64 - 800 Chodzież

CZERWIEC 2004

SPIS TREŚCI

I. Wstęp.....	3
II. Obszar i czas realizacji Planu Rozwoju Lokalnego.....	4
III. Analiza aktualnej sytuacji społeczno-gospodarczej na obszarze objętym wdrażaniem planu.....	6
a) położenie, powierzchnia, ludność,.....	6
b) środowisko przyrodnicze.....	8
c) turystyka,.....	9
d) zagospodarowanie przestrzenne	9
e) gospodarka	24
e1) gospodarka pozarolnicza.....	24
Tabela – liczba zakładów produkcyjnych wg wybranych działów na terenie gminy Chodzież w latach 2001 2003.....	27
f) sfera społeczna.....	31
IV. Zadania polegające na poprawie sytuacji na terenie Gminy Chodzież	47
2) Lista zadań do zrealizowania według hierarchii ważności.	48
WIELOLETNI PLAN ZAMIERZEŃ INWESTYCYJNYCH 2004-2013.....	52
V . Realizacja zadań i projektów.....	52
VI. Powiązanie projektów z innymi działaniami realizowanymi na terenie gminy/powiatu/województwa.....	65
VII. Oczekiwane wskaźniki osiągnięć Planu Rozwoju Lokalnego.	66
VIII. Plan finansowy na lata 2004 – 2006	69
I. Dochody.....	70
II. Wydatki.....	70
IX. System wdrażania.....	80
X. Sposoby monitorowania, oceny i komunikacji społecznej	80
1) System monitorowania oraz sposoby oceny planu rozwoju lokalnego.....	81
2) Public Relations planu rozwoju lokalnego.....	81
XI. Zakończenie.....	83
XII. Załączniki.....	84

I. Wstęp

Plan Rozwoju Lokalnego został przygotowany na podstawie następujących procedur:

1. Zarządzeniem Wójta Nr 15/2004 z dnia 29.04.2004r. został wyznaczony pełnomocnik oraz horyzontalny zespół zadaniowy d/s rozwoju lokalnego.
2. Pełnomocnik d/s rozwoju lokalnego pełni funkcję koordynatora zespołu zadaniowego przygotowującego plan rozwoju lokalnego i jest odpowiedzialny za zbieranie wniosków, przygotowanie danych i wyznaczenie obszaru, na którym realizowane będą projekty.
3. Horyzontalny zespół zadaniowy składa się z pracowników Urzędu Gminy odpowiedzialnych za przygotowanie planu rozwoju lokalnego.
4. Rada Gminy podjęła Uchwałę Nr III/20/04 z dnia 27 maja 2004r. w sprawie przystąpienia do opracowania programu rozwoju lokalnego.
5. Rada Gminy Uchwałą Nr III/21/04 z dnia 27 maja 2004r. powołała komisję specjalną ds. rozwoju lokalnego.
6. Komisja składa się z radnych wyznaczonych przez Radę Gminy.
7. W posiedzeniach komisji biorą udział kluczowi partnerzy społeczno – gospodarczych.
8. Do zadań komisji należy opiniowanie planu rozwoju lokalnego przygotowanego przez zespół zadaniowy jak również prowadzenie monitoringu wdrażania planu oraz ocena.
9. Przewodniczący Komisji wniósł pod obrady Rady Gminy w dniu 28 czerwca 2004r. Plan Rozwoju Lokalnego.
10. Rada Gminy przyjęła uchwałą Nr IV/27/04 Plan Rozwoju Lokalnego.
11. W przypadku wystąpienia o wsparcie ze środków Funduszy Strukturalnych program, zostanie przekazany do Urzędu Marszałkowskiego wraz z wnioskiem aplikacyjnym.

II. Obszar i czas realizacji Planu Rozwoju Lokalnego.

Określenie obszaru realizacji planu na lata 2004-2006 oraz na kolejny okres programowania Unii Europejskiej - 2007-2013

Podstawą rozwoju Gminy Chodzież jest Plan Rozwoju Lokalnego, którego realizację planuje się w II etapach. I etap zawiera zadania, których realizacja będzie odbywać się w latach 2004-2006 i ma charakter obligatoryjny. Etap II koncentruje się na latach 2007-2013 i jego fakultatywny zakres obejmuje zadania do realizacji w kolejnym okresie programowania budżetu Unii Europejskiej. Stworzenie PRL pozwoli usystematyzować dotychczasowe działania gminy oraz umieścić zamierzenia gminy w kontekście społeczno – gospodarczym.

Obszarem realizacji poniższego Planu Rozwoju Lokalnego jest cały teren leżący w granicach administracyjnych Gminy Chodzież.

Podstawą opracowania niniejszego planu są następujące dokumenty programowe:

- Narodowy Plan Rozwoju – określający strategię społeczno-gospodarczą Polski w pierwszych latach członkostwa w Unii Europejskiej i mający na celu „rozwijanie konkurencyjnej gospodarki, opartej na wiedzy i przedsiębiorczości, zdolnej do długofalowego, harmonijnego rozwoju, zapewniającej wzrost zatrudnienia oraz poprawę spójności społecznej, ekonomicznej i przestrzennej z Unią Europejską na poziomie regionalnym i krajowym”.
- Podstawa Wsparcia Wspólnoty – ustalone z Komisją Europejską strategie i priorytety działań, których wdrażanie odbywać się będzie przez poszczególne programy operacyjne.
- Zintegrowany Program Operacyjny Rozwoju Regionalnego – program, który rozwija cele NPR, określając priorytety, kierunki i wysokość środków przeznaczonych na realizację polityki regionalnej państwa.
- Uzupełnieniem ZPORR – dokument wdrażający strategię i priorytety programu, zawierający informacje na temat działań realizowanych w ramach tego programu.

Zgodnie z wytycznymi Ministerstwa Gospodarki Pracy i Polityki Społecznej realizacja Programu Rozwoju Lokalnego oparta będzie głównie na Zintegrowanym Programie Operacyjnym Rozwoju Regionalnego i ukierunkowana na „wspomaganie procesu restrukturyzacyjnego rozwoju

lokalnego poprzez wsparcie lokalnych projektów z zakresu infrastruktury technicznej, infrastruktury turystycznej, kulturalnej i społecznej...”.

Plan Rozwoju Lokalnego zawierać będzie wszystkie inwestycje, które będą zgłaszane do dofinansowania z funduszy strukturalnych. W planie swoje miejsce znajdują również projekty, które gmina będzie realizować poza funduszami strukturalnymi, a które mają znaczenie dla rozwoju gminy. Oprócz inwestycji w zakresie infrastruktury, zwykle najkorzystniejszych nie zostały zanedbane także kwestie społeczne związane np. z bezrobociem, które są jednym z najistotniejszych problemów gminy.

Ideą przygotowania programu rozwoju było włączenie lokalnych społeczności w proces wyznaczania celów rozwoju społeczno – gospodarczego.

Diagnozy stanu rozwoju lokalnego oraz wyłonienie obszarów problemowych dokonano w oparciu o przeprowadzone konsultacje środowisk społeczno – gospodarczych oraz na podstawie wyników uzyskanych z ankiety skierowanej do mieszkańców w miesiącu kwietniu.

Zadania inwestycyjne i inne zawarte w Wieloletnim Planie Inwestycyjnym zostały zgłoszone przez mieszkańców podczas zebrań wiejskich w okresie wiosenno zimowym, radnych, przez sołtysów wsi, przez grupy społeczne takie jak: rolnicy, przedsiębiorcy, bezrobotni, nauczyciele itd. jak również, przez indywidualnych mieszkańców wytyczających zadania w ankietach.

Informacje zawarte w planie mają na celu przedstawienie aktualnej sytuacji społeczno-gospodarczej Gminy Chodzież oraz ukazują kierunki rozwoju gminy w kontekście korzystania z funduszy unijnych.

Opracowany schemat źródeł finansowania poszczególnych zadań obejmuje tylko okres 2004-2006, gdyż na obecnym etapie nie jest znana alokacja środków w przyszłym okresie programowym Unii Europejskiej (2007-2013). Procentowy udział poszczególnych źródeł finansowania jest szacunkowy, gdyż każde finansowanie przyznawane jest do określonych w dokumentach programowych maksymalnej wartości, np. 75% dofinansowania w przypadku programu ZPORR, Działanie 3 „Rozwój lokalny”.

Program rozwoju lokalnego ma charakter otwarty i będzie uszczegóławiany przez Radę Gminy po zasięgnięciu opinii Komisji ds. Planu Rozwoju Lokalnego w zależności od corocznie uchwalanego budżetu, zawartych umów z powiatem, sejmikiem wojewódzkim, wojewodą oraz od wielkości środków pomocowych.

III. Analiza aktualnej sytuacji społeczno-gospodarczej na obszarze objętym wdrażaniem planu

a) położenie, powierzchnia, ludność,

Gmina Chodzież, położona jest w województwie wielkopolskim, powiecie chodzieskim. Rozciągłość południkowa gminy wynosi 18' 18" od 16⁰44'15" do 17⁰02'33" długości geograficznej wschodniej. Rozciągłość równoleżnikowa wynosi 8'40", od 52⁰54'50" do 53⁰03'30" szerokości geograficznej północnej.

Jest gminą wiejską, wewnętrznymi granicami okalającą gminę miejską Chodzież a zewnętrznymi sąsiadującą z następującymi gminami:

- od północy z gminami Kaczory i Miasteczko Krajeńskie,
- od wschodu z gminami Szamocin i Margonin,
- od południa z gminą Budzyń,
- od zachodu z gminą Czarnków,
- od północnego zachodu z gminą Ujście.

Według podziału Polski na krainy geograficzne J. Kondrackiego, Gmina Chodzież położona jest na obszarze dwóch mezoregionów. Północna część leży w mezoregionie Dolina Noteci, południowa w obrębie mezoregionu Pojezierze Chodzieskie, które wchodzi w skład makroregionu: Pojezierze Wielkopolskie. Z uwagi na urozmaiconą rzeźbę terenu i ogólne walory krajobrazowe Gminę Chodzież określa się mianem Szwajcarii Chodzieskiej.

Ponad 50 % powierzchni, stanowią tereny krajobrazu chronionego co czyni ją przede wszystkim rejonem atrakcyjnym pod względem przyrodniczym.

Powierzchnia gminy wynosi 21.274 ha ¹, z tego:

- | | |
|--|----------------------|
| • 9 191 ha - użytki rolne (orze, sady, łąki..) | - 43,20 % pow. gminy |
| • 10 451 ha - lasy, grunty leśne i jeziora | - 49,13 % pow. gminy |
| • 1 632 ha - pozostałe (tereny zabudowane, drogi itp.) | - 7,67 % pow. gminy |

¹ Stan na 30.05.2004r.

Pod względem powierzchni zajmuje 18 miejsce na 226 gmin w województwie wielkopolskim.

Na obszarze gminy znajduje się 27 wsi w tym 11 wsi sołeckich;

<i>Lp.</i>	<i>Sołectwo</i>	<i>Wsie wchodzące w skład sołectwa</i>	<i>Liczba wsi</i>
1	Konstantynowo	Konstantynowo, Słomki, Rudki, Mirowo	4
2	Milcz	Ciszewo, Kamionka, Studzieniec, Milcz	4
3	Nietuszowo	Nietuszkowo	1
4	Oleśnica	Oleśnica, Kierzkowice, Trojanka, Drzązgowo	4
5	Pietronki	Pietronki	1
6	Podanin	Podanin	1
7	Rataje	Rataje	1
8	Stróżewice	Stróżewice, Trzaskowice, Jacewko	3
9	Stróżewo	Stróżewo, Krystynka, Stróżewko	3
10	Strzelce	Strzelce, Strzelecin	2
11	Zacharzyn	Zacharzyn, Wymysław	2

Międzyregionalne znaczenie dla gminy ma droga krajowa nr 11 relacji Poznań-Chodzież-Koszalin –Kołobrzeg, stanowiąca główny ciąg komunikacyjny Śląska z Wybrzeżem. Przez gminę przepływa jedna z większych rzek w Polsce, Noteć.

Gmina Chodzież ma typowo rolniczy charakter z predyspozycją do hodowli bydła. Mimo dogodniejszych możliwości w tym kierunku, spowodowanych naturalnymi uwarunkowaniami (duża powierzchnia użytków zielonych 3.816 ha), obserwuje się równowagę pomiędzy gospodarstwami zajmującymi się hodowlą bydła a trzody. Warunki glebowe w gminie zaliczane są do średnio korzystnych a gleby do średnio urodzajnych. Dominują grunty IV klasy, następnie V, VI i III. Istnieją 432 gospodarstwa rolne w tym 253 o powierzchni powyżej 1 ha i 179 o powierzchni do 1 ha.

Liczba mieszkańców w gminie to **5469** osób co daje średnio **1470** gospodarstw domowych. Średnie zaludnienie na 1 km² wynosi 25,6 osoby. Relacje ilościowe mężczyzn w porównaniu do ilości kobiet są wyrównane. W ostatnich latach odnotowuje się wzrost liczby mieszkańców, spowodowany głównie migracją ludności w celu pozyskania mieszkań w ramach indywidualnego budownictwa mieszkaniowego, jednorodzinnego na wydzielonych na ten cel terenach. Największymi miejscowościami pod względem zaludnienia są wsie: Rataje, Strzelce, Zacharzyn, Milcz.

b) środowisko przyrodnicze

Powierzchnia terenów trwale pokrytych roślinnością wynosi około 14 355 ha co stanowi blisko 68 % powierzchni gminy.

Na zieleń składają się :

- Tereny leśne z lasami iglastymi, liściastymi i mieszanymi oraz tereny zadrzewione i zakrzewione, które stanowią 69,67 % powierzchni całej gminy, występujące głównie w zachodniej i południowej części gminy. Główne gatunki drzew to sosna, świerk, brzoza, buk, dąb, modrzew, olcha i jodła.
- Łąki, pastwiska, stanowią około 18,00 % powierzchni gminy, dominujące w północnej części gminy w Dolinie Noteci.
- Ekosystemy bagienne z roślinnością bagienną i torfowiskową, występujące najczęściej w sąsiedztwie łąk i pastwisk
- Zieleń urządzona, do której zalicza się zieleń osiedlową, parki oraz inne miejsca powstałe dzięki człowiekowi. Zbiorowiskiem roślinności wysokiej z okazami wielu gatunków starych drzew oraz roślinności średniej i zarazem niskiej istotnym dla walorów krajobrazowych i rekreacyjnych są parki usytuowane w: Oleśnicy, Strzelcach, Pietronkach, Nietuszkowie i Ratajach.

Gmina Chodzież charakteryzuje się bardzo urozmaiconą rzeźbą. Najwyższy punkt w gminie znajduje się na zachód od Chodzieży. Jest to kulminacja moreny czołowej – zwana Górą Gontyniec o rzędnej 192 m n.p.m.

Najniższy punkt w gminie znajduje się w dolinie rzeki Noteć, nad brzegiem rzeki, na północ od wsi Milcz i Nietuszkowo. Jego rzędna wynosi 47,9 m n.p.m. Dolina Noteci jest największą formą wklęsłą na obszarze gminy. Znaczne powierzchnie, w północnej części doliny, zajmuje trasa zalewowa. Jest to płaska, podmokła powierzchnia leżąca na rzędnych 47,9 – 53,0 m n.p.m., niemal corocznie zalewana.

Rzeźbę powierzchni Gminy Chodzież urozmaicają rynny subglacjalne, które rozdzielają wzgórza i pagóry strefy czołowo-morenowej w środkowej części gminy. Największą jest rynna wykorzystywana przez Strugę Oleśnicką.

Zachodnia (z wyjątkiem niewielkiego skrawka lasu wzdłuż zachodniej granicy gminy), północno-zachodnia, północna i północno-wschodnia część gminy (do miejscowości: Studzieniec, Strzelce, Zacharzyn) wchodzi w skład obszarów chronionego krajobrazu „Dolina Noteci”.

Obszary chronionego krajobrazu stanowią około 50% całej powierzchni gminy. Dla obszarów tych obowiązują ustalenia Rozporządzenia Nr 5/98 Wojewody Piłskiego z dnia 15 maja

1998r. w sprawie ustanowienia obszarów chronionego krajobrazu w województwie pilskim (Dz. U. Woj. Pilskiego Nr 13 z 16.06.1998r.).

c) turystyka,

Uwzględniając dziewicze tereny i walory krajobrazowe gminy, można stwierdzić, że jest to rejon atrakcyjny szczególnie dla miłośników turystyki chętnych do obcowania z naturą. Występują tu tereny obfitujące w grzyby, zwierzynę łowną, owoce leśne, jeziora z miejscami kąpieliskowymi i stanowiskami wędkarskimi. Szczególnie zauważalna jest turystyka piesza i rowerowa, której sprzyjają oznakowane szlaki będące atrakcją dla użytkowników każdej grupy wiekowej. Szlak rowerowy ciągnie się przez gminę Chodzież oraz gminę Margonin i Szamocin. Szlaki piesze nazwane: czerwony, żółty, czarny mają swe rozmieszczenie w południowej części gminy. Podobnie jak szlak rowerowy, rozciągają się one także na sąsiednie gminy. Podczas wędrówki pieszej lub rowerowej dostrzec można wiele tworów natury jak chociażby stare 150 letnie drzewa, wzgórza z których najciekawsze to wzgórze moreny czołowej o nazwie Gontyniec i kulminacji 191,5 m, jeziora: Jasne, Lin, Słomka, Zanza leżące w otoczeniu lasów, pałace w: Oleśnicy, Pietronkach, Strzelcach, Nietuszkowie i Ratajach z parkami dworskimi.

d) zagospodarowanie przestrzenne

Gmina Chodzież posiada plan zagospodarowania przestrzennego zatwierdzony przez Radę Gminy Chodzież uchwałą Nr XI/57/03 z dnia 30 grudnia 2003 roku i opublikowany w Dzienniku Urzędowym Województwa Wielkopolskiego Nr 18/2004 poz. 527 z dnia 19.02.2004 roku.

d1) - uwarunkowania ochrony środowiska naturalnego

Plan zagospodarowania przestrzennego uwzględnia realizację przedsięwzięć inwestycyjnych na terenie gminy Chodzież z zachowaniem przepisów ochrony środowiska, walorów przyrodniczych i ładu przestrzennego z wyznaczeniem niektórych gruntów wyłączonych z zabudowy ze względu na ochronę gruntów rolnych i leśnych oraz ochronę środowiska przyrodniczego a także obszary prawnie chronionego krajobrazu, strefy krajobrazu i wód otwartych.

d2- infrastruktura techniczna:

Sieć komunikacji na terenie gminy Chodzież ukształtowana jest systemem dróg dla pojazdów kołowych oraz pojazdów szynowych. Istniejący układ komunikacyjny dla pojazdów kołowych tworzą droga krajowa, 3 drogi wojewódzkie, 11 powiatowych i drogi gminne. Międzyregionalne znaczenie dla gminy ma droga krajowa nr 11 relacji Poznań-Chodzież-Piła-Koszalin-Kołobrzeg, stanowiąca najbliższe połączenie Śląska ze Środkowym Wybrzeżem a poprzez węzeł w Pile i drogę krajową nr 10 z portami w Świnoujściu i Szczecinie.

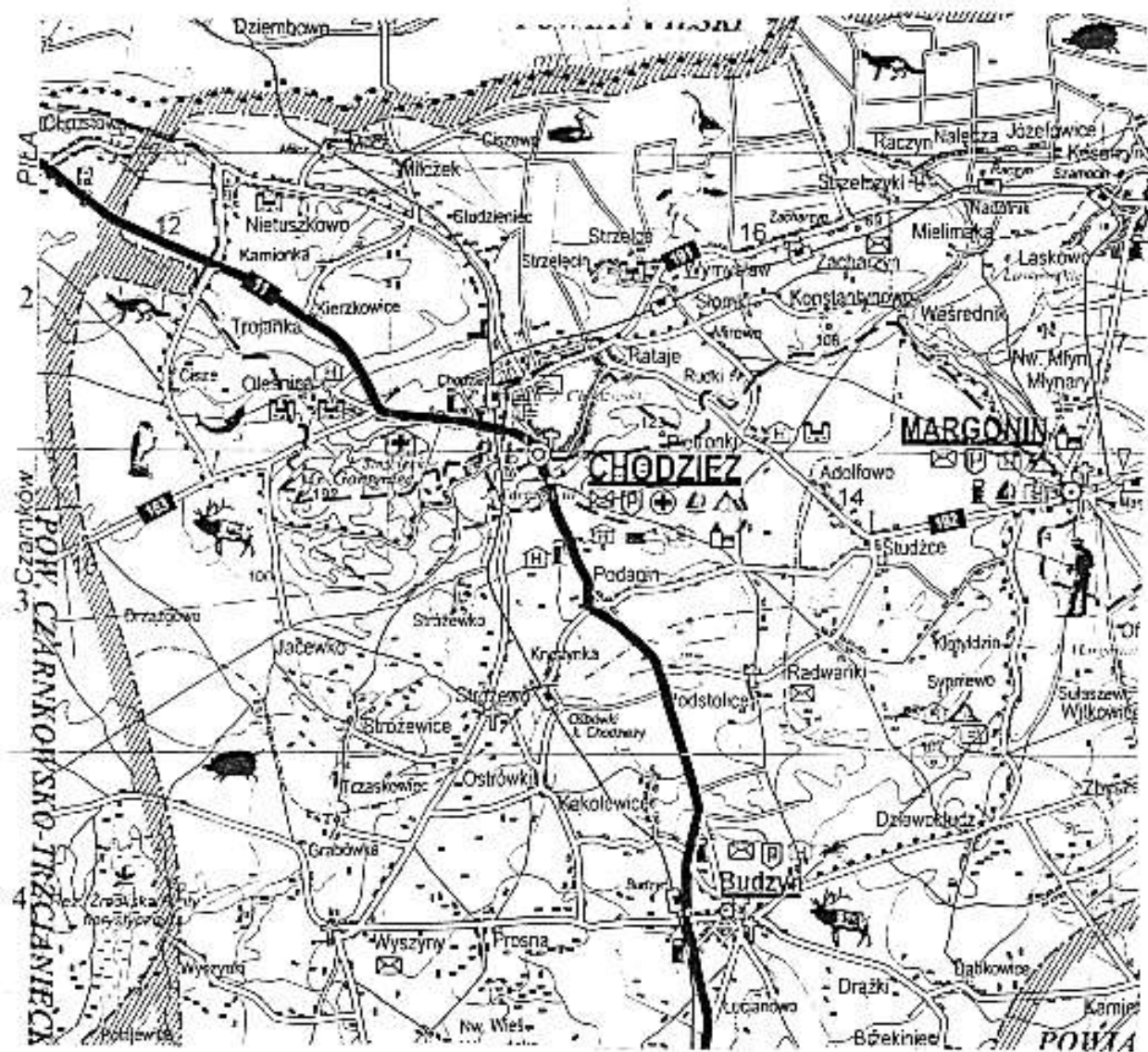
Pozostałe powiązania lokalne tworzą drogi wojewódzkie i lokalne tj. powiatowe i gminne. Układ komunikacyjny uznaje się za prawidłowy. Jednakże należy mieć na uwadze przedsięwzięcia zmierzające do modernizacji dróg pod kątem udoskonalenia geometrii, ulepszenia nawierzchni, poprawy zjazdów i wykonania nowych włączeń np. z tworzonych terenów budowlanych, budowy infrastruktury komunikacyjnej: parkingi, przystanki autobusowe, stacje benzynowe, nowe włączenia itp...

Na terenie gminy znajduje się 271 km. dróg gminnych, w tym dróg utwardzonych 102 km. Pozostałe to drogi gruntowe. Mimo dużych nakładów finansowych, corocznie ponoszonych przez Gminę na drogi to wiele dróg wymaga modernizacji, naprawy. Wiele dróg buduje się też nowych o twardej powierzchni.

Przy zwiększającej się ciągle liczbie pojazdów samochodowych drogi niszczą się i dlatego w Gminie temat " drogi " jest ciągle aktualny i wywołuje wiele emocji podczas odbywanych zebrań wiejskich jak również podczas posiedzeń Rady Gminy. Corocznie po zimie wszystkie drogi są lustrowane przez Komisję Rolnictwa, która ustala potrzeby ich naprawy, modernizacji czy budowy. W budżecie gminy drogi zajmują wysoki wskaźnik procentowy wydatków ponieważ radni wiedzą, że budowa dróg gminnych ułatwi inwestowanie na terenie gminy, dojazd do dróg głównych a rolnikom możliwość szybszego dostania się do rynków zbytu.

Komunikacja szynowa to dwie linie kolejowe. Pierwsza relacji Poznań-Piła-Kołobrzeg, druga Chodzież-Szamocin-Gołańcz.

Poniższa mapka przedstawia sieć komunikacyjną na terenie gminy Chodzież.



Zaopatrzenie w wodę. Gmina odznacza się wysokim poziomem zwodociągowania, który wynosi 95%. Proces zwodociągowania gminy rozwiązano na bazie istniejących stacji wodociagowych w Stróżewie, Podaninie, Nietuszkowie, Konstantynowie i Chodzieży, z których poprzez sukcesywną rozbudowę sieci wodociagowej, dostarczana jest woda do następujących miejscowości:

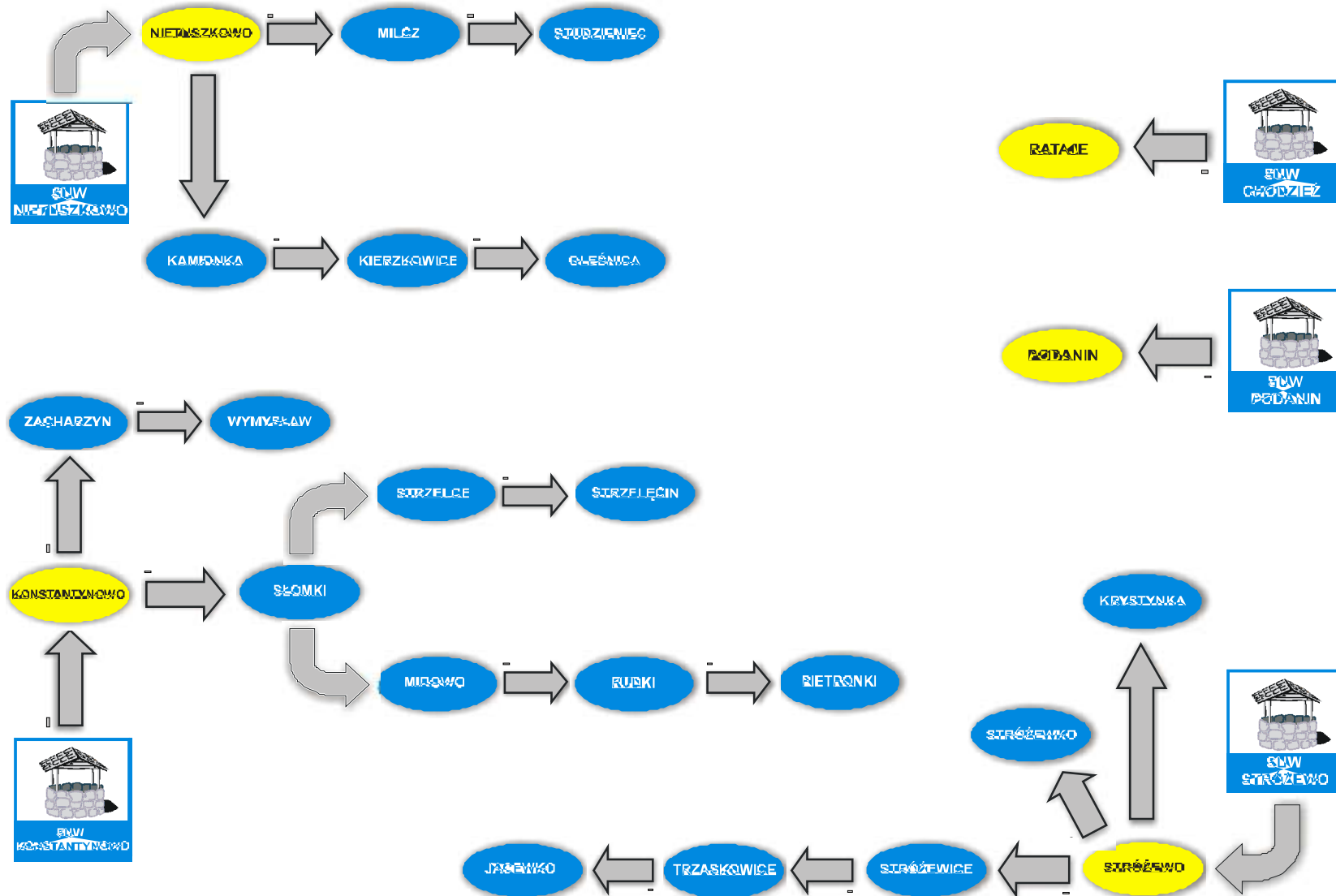
- Ujęcie wody w Stróżewie: Stróżewo, Stróżewice, Trzaskowice, Jacewko, Stróżewo, Krystynka oraz Ostrówki gm. Budziszewo.
- Ujęcie wody w Podaninie: Podanin oraz niektóre zabudowania z Podstolicach gm. Budziszewo.
- Ujęcie wody w Nietuszkowie: Nietuszkowo, Milcz, Kamionka, Studzieniec, Kierzkowice, Oleśnica.

- Ujęcie wody w Konstancyńowie: Konstancyńowo, Słomki, Rudki, Mirowo, Zacharyn, Wymysław, Strzelce, Pietronki.
- Wieś Rataje obsługiwana jest z ujęcia wody będącego własnością gminy miejskiej w Chodzieży.

Lp.	Miejscowość z ujęciem wody	Sieć wodociągowa		
		Miejscowości obsługiwane w ramach ujęcia wody wskazanego w kol. 2	Długość istniejącej sieci w km	Przewidywana rozbudowa istniejącej sieci: TAK/NIE
1.	Nietuszkowo	Nietuszkowo	5,4	NIE
		Kamionka	5,8	TAK
		Kierzkowice	1,4	TAK
		Oleśnica	3,6	TAK
		Milcz	14,7	TAK
		Studzieniec	3,5	TAK
2.	Konstancyńowo	Konstancyńowo	7,8	NIE
		Słomki	1,0	NIE
		Rudki	1,3	NIE
		Mirowo	3,5	NIE
		Pietronki	3,7	TAK
		Zacharyn	7,9	TAK
		Wymysław	1,2	NIE
		Strzelce	3,6	TAK
		Strzelecin	1,2	TAK
3.	Stróżewo	Stróżewo	10,2	TAK
		Stróżewice	13,8	TAK
		Trzaskowice	2,3	TAK
		Jacewko	3,4	NIE
		Stróżewko	1,4	TAK
		Krystynka	2,0	TAK
4.	Podanin	Podanin	14,0	TAK
5.	Chodzież (wł.gm. miejskiej)	Rataje	6,3	TAK

Przedsięwzięcia w zakresie budowy wodociągów podejmowane będą w celu doprowadzenia nitek do rozproszonych zabudowań a także nowo tworzonych terenów budowlanych. W miarę potrzeb dokonywane będą również modernizacje i rozbudowy ujęć wody.

SCHEMAT SIECI WODOCIĄGOWEJ NA TERENIE GMINY CHODZIEŻ



Odprowadzanie ścieków. Gospodarka ściekowa to drugi po wodociągach element infrastruktury realizowanej przez gminę. Gospodarka ściekowa na terenie gminy prowadzona jest w oparciu o system kanalizacji sieciowej, przydomowych oczyszczalni ścieków oraz występujących w coraz to mniejszym stopniu indywidualnych zbiorników.

Dominującą rolę odgrywa jednakże kanalizacja sieciowa z wykorzystaniem takich odbiorników ścieków jak: oczyszczalnia w Studzieńcu, Oleśnicy lub leżącej na terenie sąsiedniej gminy oczyszczalnia w Margoninie.

Do oczyszczalni tych trafiają ścieki z następujących miejscowości:

- Oczyszczalnia w Studzieńcu: Rataje, Strzelce, Podanin a przewiduje się jeszcze odbiór ścieków z Zacharzyna, Wymysławia, Stóżewa, Krystynki, Stróżewka
- Oczyszczalnia w Oleśnicy (planowana docelowo na przepompownię): Oleśnica, Nietuszkowo, Kierzkowice, Kamionka, Milcz
- Oczyszczalnia w Margoninie (gm. Margonin) - Pietronki

Docelowo czyszczalnię w Oleśnicy, przewiduje się adoptować na przepompownię poprzez którą ścieki skierowane zostaną do oczyszczalni w Studzieńcu. Na skutek tego oczyszczalnia w Studzieńcu będzie poddana rozbudowie i stanie się jedynym punktem oczyszczania ścieków na terenie gminy Chodzież.

Sieć kanalizacji sanitarnej obsługuje tereny zwarte lub leżące przy trasie kolektorów sanitarnych.

Natomiast w przypadku rozproszonej zabudowy, tzn. pojedynczych osad mieszkaniowych znacznie od siebie oddalonych, nie przewiduje się budowy kanalizacji sieciowej. Dla takich terenów Gmina propaguje budowę indywidualnych, przydomowych oczyszczalni ścieków proponując ze swej strony również dofinansowanie do takiego przedsięwzięcia.

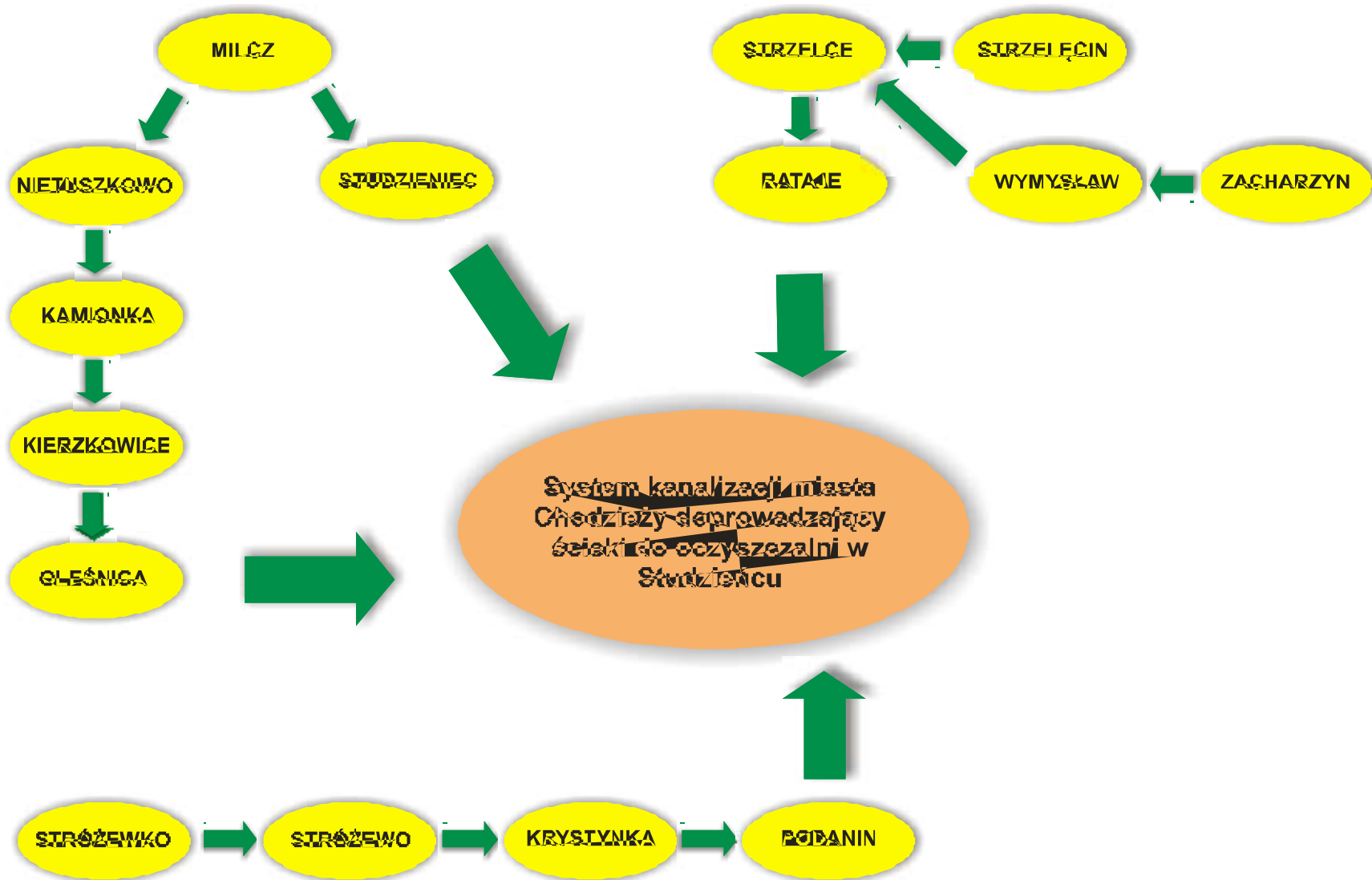
System kanalizacyjny Gminy wynosi 41 km długości oraz posiada 18 przepompowni, co zapewnia obecnie odbiór ścieków od 2249 osób czyli średnio z 592 gospodarstw domowych na terenie gminy. Daje to średnio 25% skanalizowania gminy. Jego zakres rzeczowy przedstawia się następująco:

<i>Oczyszczalnia ścieków /miejscowość/</i>	<i>Sieć kanalizacyjna</i>		
	<i>Miejscowość</i>	<i>Długość sieci (km)</i>	<i>Ilość przepompowni</i> <i>szt</i>
Studzieniec	<i>Rataje</i>	<i>6,4</i>	<i>1</i>
	<i>Strzelce</i>	<i>4,2</i>	<i>2</i>
	<i>Podanin</i>	<i>5,7</i>	<i>3</i>
Oleśnica (przewidziana do adaptacji na przepompownię)	<i>Oleśnica</i>	<i>3,4</i>	<i>-</i>
	<i>Nietuszkowo</i>	<i>4,4</i>	<i>1</i>
	<i>Kierzkowice</i>	<i>4,5</i>	<i>1</i>
	<i>Kamionka</i>	<i>2,7</i>	<i>1</i>
	<i>Milcz</i>	<i>7,5</i>	<i>8</i>
Margonin (gm.Margonin)	<i>Pietronki</i>	<i>2,2</i>	<i>1</i>
<i>RAZEM</i>		<i>41,0</i>	<i>18</i>

Przewiduje się również odbiór ścieków poprzez sieć kanalizacyjną z takich miejscowości jak Krystynka, Stróżewo i Stróżewko.

Gospodarka ściekowa to także system kanalizacji deszczowej odbierający wody opadowe. Ten typ kanalizacji nie jest zbyt mocno rozwinięty na terenie gminy. Wykonywany jest najczęściej przy drogach z odprowadzeniem wód do rowów melioracyjnych. Dominuje powierzchniowe odprowadzanie wód poprzez infiltrację do gruntu. Jednakże sukcesywnie prowadzone będą działania do budowy systemów kanalizacji deszczowej.

**SCHEMAT POŁĄCZENIA KANALIZACJI SANITARNEJ
NA TERENIE GMINY CHODZIEŹ Z KANALIZACJĄ NA TERENIE MIASTA CHODZIEŹ**



Gospodarka energetyczna. Źródłem energii cieplnej dla celów ogrzewania budynków są takie paliwa jak węgiel, gaz ziemny, propan butan, olej opałowy, drewno a także prąd elektryczny. Są to paliwa dopuszczalne do stosowania. Jednakże należy dążyć do zastąpienia węgla czynnikiem grzewczym bezpieczniejszym dla środowiska np. gazem, olejem opalowym, energią elektryczną itp... Dostawa ciepła w przypadku budownictwa wielorodzinnego następuje z kotłowni osiedlowych a w przypadku pozostałego budownictwa z indywidualnych kotłowni.

Przez teren gminy przebiega gazociąg wysokiego ciśnienia Ø 400 w miejscowości Podanin, z którego wykonane jest odgałęzienie i stacja redukcyjna I stopnia dla miasta Chodzieży. Z stacji tej wykonano gazociąg średniego ciśnienia dla wsi Podanin. System przewodowy rozprowadzający gaz ziemny wybudowany został również w Ratajach. Uwzględniając lokalne potrzeby, przewiduje się dalsze przedsięwzięcia w tym temacie.

Zasilanie w energię elektryczną następuje z GPZ Chodzież w Ratajach. Następnie poprzez stacje transformatorowe, liniami niskich napięć, energia dostarczana jest do odbiorców. Dalszy rozwój polegać będzie na rozbudowie i modernizacji istniejących sieci i urządzeń elektroenergetycznych.

Gospodarka odpadami stałymi. Nieczystości stałe z terenu gminy gromadzone są na składowisku w Kamionce.

Składowisko odpadów zlokalizowane jest na działkach gruntowych Nr 119/1, 120, 121/1, 121/5 o łącznej powierzchni 3,57ha.

Grunty stanowią własność gminy. Teren objęty projektem zagospodarowania stanowi powierzchnię gruntu nieużytkowego rolniczo. Teren jest pofałdowany przez wyrobiska kwater ze spadkiem naturalnym w kierunku północnym.

Przy wjeździe na wysypisko zlokalizowane są obiekty gospodarcze tj.

- budynki socjalne o pow. 137m²
- budynek adm. socjalny o pow. 60m²,
- budynek garażowy o pow. 168m².

Uzbrojenie terenu stanowi:

- przyłącze energetyczne,
- przyłącze wodno – kanalizacyjne,
- zbiornik bezodpływowy na ścieki sanitarne.

Na terenie wysypiska brak jest zieleni wolnostojącej i użytkowej.

Teren wysypiska jest terenem wolnym od mieszkalnictwa. Jest on ogrodzony siatką stalową z furtką oraz bramą wjazdową. Obecnie wysypisko zostało wybudowane w 1986r. z możliwością jego korzystania do roku 2005.

Obecnie pojemność składowanych odpadów wynosi około 260 tys.m³.

Na wysypisku składowane są odpady z gminy i miasta Chodzież.

W sąsiedztwie istniejącej kwatery istnieje możliwość budowy kolejnych składowisk (kwater) co jest zgodne z planem ogólnym zagospodarowania przestrzennego gminy Chodzież.

Budowa nowego wysypiska śmieci jest inwestycją priorytetową gdyż obecne w roku 2005 zostanie zamknięte.

Produkowane przez gminę i miasto odpady w ilości 25 tys.m³ rocznie muszą znaleźć miejsce do ich składowania, gdyż w przeciwnym wypadku tereny gminy będą zagrożone pod względem ekologicznym.

Na obecnym wysypisku zatrudnionych jest 5 osób. Nowe wysypisko zatrudnić może 10 osób.

Odpady stałe w poszczególnych wsiach gromadzone są w indywidualnych pojemnikach okresowo opróżnianych przez firmy specjalizujące się wywozem śmieci na składowisko.

Ponadto we wszystkich wsiach ustawiane są pojemniki do segregacji odpadów na szkło, plastik.

Jednakże poziom świadomości ekologicznej mieszkańców pozostawia wiele do życzenia.

d3 -Własność nieruchomości

Rozpatrując strukturę władania ziemią zauważamy, iż największa powierzchnia gruntów jest we władaniu Lasów Państwowych ca 48, 56 % a następnym pod tym względem są grunty będące we władaniu Agencji Własności Rolnej Skarbu Państwa ca 22,13 %, na trzecim miejscu plasują się grunty prywatne ca 17,95 % obszaru gminy, najmniejszą powierzchnię ca 4,27 % stanowią grunty Rolniczych Spółdzielni Produkcyjnych. Struktura własności od 1990 roku zwiększa się na stronę prywatnych właścicieli, nabywających grunty od Agencji Własności Rolnej Skarbu Państwa. Na terenie gminy są 253 gospodarstwa rolne o średniej powierzchni 12,9 ha z czego 11,8 to użytki rolne. Zdecydowaną przewagę stanowią gospodarstwa małoobszarowe o pow. do 5 ha.

d4- Stan obiektów dziedzictwa kulturowego

Osadnictwo wczesnośredniowieczne związane jest na terenie gminy Chodzież z przebiegającym w okolicy Podanina i Kąkolewic ważnym szlakiem handlowym łączącym Poznań z Pomorzem Środkowym, którego szczególne znaczenie przypada na XI-XII wiek. W źródłach historycznych wspomina się w XIII wieku o prądziejowej i wczesnośredniowiecznej przeprawie przez rzekę Noteć w rejonie byłego PGR Ciszewo. Najstarsze wioski z terenu obecnej gminy

Chodzież to Rataje, Strzelce, Stróżewo, Podanin, Ciszewo związane z kasztelanią ujską, której ustanowienie nastąpiło około 1225 roku. W XIV wieku zmalało znaczenie kasztelani ujskiej. W XIV wieku król Kazimierz Wielki wprowadził nowy podział administracyjny Polski, zastępując kasztelanie województwami i powiatami. Tereny gminy zostały w ten sposób włączone do województwa kaliskiego, powiatu kcyńskiego. Po pierwszym rozbiórce Polski w 1772 roku teren obecnej gminy znalazł się na długi czas pod panowaniem niemieckim. Wprowadzony został też nowy podział administracyjny w wyniku którego gmina znalazła się w Prowincji Poznańskiej, Rejencji Bydgoskiej. W 1919 roku na mocy postanowień traktatu wersalskiego gmina Chodzież została przyłączona do Polski. U schyłku XVI wieku sieć osadnicza na terenie obecnej gminy była już dobrze wykształcona a skupiska gęstszego osadnictwa pokrywają się w ogólnych zarysach ze stanem obecnym.

W przeszłości w wielu wsiach położonych na terenie gminy Chodzież obok układu zabudowy wiejskiej istniało założenie pałacowo (lub dworsko) parkowe wraz z folwarkiem. Duże zwarte zespoły pałacowo-parkowo-folwarczne występowały w Oleśnicy, Nietuszkowie, Strzelcach i Pietronkach. Obiekty folwarczne, gospodarze uległy w różnym stopniu zniszczeniu, niektóre z nich rozebrano, przebudowano lub zastąpiono innymi nowymi obiektami. Z budowli tych najlepiej zachował obiekt w Strzelcach. Zachowała się także historyczna zabudowa niektórych gospodarstw wiejskich pochodzących głównie z drugiej połowy XIX i początku XX w. objętych ochroną konserwatorską. Najwięcej takiej zabudowy zachowało się na terenie wsi Kamionka, Milcz, Podanin, Trzaskowice, Zacharzyn. Nielicznie występuje zabudowa sakralna: Kościół w Zacharzynie z 1877 roku, Stróżewie z ok. 1900 roku, Podaninie z 1913 roku. Obecnie kościoły te pełnią funkcję kościołów rzymsko-katolickich. Odrębnym elementem architektonicznym są tzw. „poniatówki”, które zachowały się w niezmiennym stanie we wsi Podanin oraz Milcz. Poniatówki składały się najczęściej z chałupy, stodoły i obórki. Wymowne ślady przeszłości i historii, nierozzerwalne z krajobrazem to niewielkie cmentarze z których czynne są tylko cmentarz w Zacharzynie, Wymysławiu, Podaninie, Milczu, Stróżewicach, Nietuszkowie. W sumie aż 30 cmentarzy jest objętych ochroną konserwatorską oraz dwa cmentarze rodowe w Oleśnicy i Pietuszkowie oraz w Pietronkach.

We wsi Nietuszkowo występuje pałac zbudowany na nadnoteckiej skarpie w latach 60. XIX wieku, a rozbudowany był dwukrotnie, ostatni raz w 1920 roku. Po II wojnie światowej stał się siedzibą miejscowego PGR-u, z przeznaczeniem na mieszkania pracownicze, kino i kaplicę katolicką. Obecnie zespół pałacowy stanowi własność prywatną, właścicielem jest p. A. Salamandra.

Pamiętką dawnej przeszłości w Oleśnicy jest dwór z początku XIX w. – najstarszy

zabytek architektoniczny w Gminie Chodzież, który pół wieku później stał się oficyną nowo wzniesionego pałacu. Dwór wchodzi w skład kompleksu z obszernym parkiem i aleją grabową. Dawny dwór remontuje i adaptuje na dom mieszkalny jego nowy właściciel Ireneusz Tomaszewski z Chodzieży. Były pałac stanowi własność Gminy w Chodzieży, w którym obecnie mieści się Szkoła Podstawowa. Budynek ten wymaga gruntownego remontu, gdyż znaczna jego część uległa zawilgoceniu. W najgorszym stanie znajdują się piwnice, jednakże wspomnieć także należy o konieczności wymiany pokrycia dachowego.

Odbudowany w 1978r., funkcjonujący do dziś pałac w Pietronkach to kolejny obiekt zabytkowy terenu Gminy Chodzież. W jego murach funkcjonują restauracja i hotel z 40 miejscami noclegowymi. Obecnie pałac stanowi własność Skarbu Państwa – Agencji Nieruchomości Rolnych.

XIX wieczny pałac znajduje się także we wsi Strzelce. Gruntownie odbudowany w 1977 r., stanowił własność PGR Strzelce, po którego likwidacji obiekt przechodził z rąk do rąk i znacznie podupadł. Krótco był w posiadaniu pewnego Holendra, następnie Fundacji im. Witosa, a od kilku lat jego właścicielem jest Ryszard Jagiełło z Chodzieży. Obiekt znajduje się obecnie w bardzo złym stanie i wymaga znacznych nakładów finansowych celem jego remontu.

d5-stan obiektów oświatowo – kulturalnych baza sportowa

Na terenie gminy Chodzież znajdują się 3 szkoły podstawowe: w Stróżewie, Strzelcach i Oleśnicy, 1 gimnazjum w Zacharzynie, 1 przedszkole w Stróżewie. Wszystkie te placówki prowadzone są przez Gminę. Młodzież z obwodu szkół podstawowych Stróżewo i Oleśnica uczęszcza do drugiego gimnazjum w Ratajach wchodzącego w skład Zespołu Szkół Licealno – Gimnazjalnych prowadzonego przez Starostwo Powiatowe.

Corocznie z budżetu gminy znaczną część środków przeznacza się na remonty tych obiektów, w związku z czym ich stan techniczny nie jest zły za wyjątkiem szkoły podstawowej w Oleśnicy, która ma swą siedzibę w zabytkowym pałacu, otoczonym parkiem wpisanym do rejestru zabytków.

Nieruchomości te tj. działka o pow. 1,2074 ha zabudowana pałacem i park o pow. 1,6592 ha stanowią własność Gminy Chodzież w związku z przejęciem ich w roku 1997 z Zasobu ówczesnej Agencji Własności Rolnej Skarbu Państwa.

Pozytywną decyzję odnośnie przekazania gminie Chodzież na cele infrastrukturalne (oświatowe) przedmiotowych nieruchomości wydał zarówno Generalny Konserwator Zabytków jak i Wojewódzki Konserwator bowiem są one wpisane do rejestru zabytków i podlegają szczególnej ochronie.

Pałac z poł. XIX w. w Oleśnicy wpisany jest do rejestru zabytków pod poz. A – 256/1455 – dec. z 8.06.1973r., a park pod poz. A – 135 (park dworski z VIII wieku).

Budynek wymaga remontu, przede wszystkim elewacja zewnętrzna oraz pomieszczenia piwniczne ze względu na wilgoć występującą w tych pomieszczeniach.

Najważniejsze prace, które powinny być wykonane to:

1. elewacja zewnętrzna na poziomie przyziemia,
2. wymiana tynków wewnętrznych w powierzchniach piwnic,
3. wyremontowanie sieci kanalizacji sanitarnej i wodociągowej,
4. zalecana jest wymiana okien drewnianych; część została wymieniona,
5. dach wykonany z blachy cynkowej przecieka wobec czego również będzie podlegał wymianie.

W parku konieczne jest prowadzenie prac pielęgnacyjnych starych drzew oraz uzupełnianie braków młodymi drzewkami.

Przy szkołach brak jest zaplecza sportowego, boisk sportowych co stanowi duży obszar problemowy.

Na terenie gminy nie ma hali sportowej, nie wszystkie szkoły posiadają też sale gimnastyczne.

Sali gimnastycznej nie posiada szkoła w Stróżewie.

Budynek tej szkoły pochodzi z początku lat 60-tych i wymaga modernizacji.

Wewnątrz budynku brakuje szatni i toalet. Toalety mieszczą się w odrębnym budynku na dziedzińcu szkolnym. Podczas złej pogody oraz w okresie zimowym uczniowie narażeni są na przeziębienie.

Aby poprawić warunki uczniów należałoby połączyć oba budynki łącznikiem, aby nie trzeba było wychodzić na zewnątrz.

Również Gimnazjum w Zacharzynie odczuwa potrzeby budowy boiska.

Gmina posiada dom kultury w Ratajach oraz 3 świetlice wiejskie w Podaninie, Nietuszkowie i Stróżewicach.

Obecnie gdy ilość szkół i przedszkoli uległa zmniejszeniu istnieje coraz większe zapotrzebowanie na uruchamianie świetlic wiejskich, które stanowią jedyny ośrodek kulturalny na wsi, szczególnie we wsiach w których nie ma szkół. W tym celu na świetlicę wiejską został zaadaptowany budynek po byłej szkole w Nietuszkowie, budynek po byłym przedszkolu w Podaninie przekazany przez Agencję Własności Rolnej Skarbu Państwa oraz część budynku po RSP w Stróżewicach. Wszystkie te budynki mimo, że pochłonęły już wiele nakładów finansowych to potrzeby finansowe są nadal duże nie tylko na remont i modernizację ale również na wyposażenie jak i

zagospodarowanie terenu wokół budynku.

Dzieciom brakuje placów zabaw, młodzieży boisk sportowych.

Największe wsie takie jak Zacharyn, Strzelce, Oleśnica są już wyposażone w nowoczesne ogródki jordanowskie. Na takie ogródki czekają także pozostałe wsie.

Świetlic wiejskich brakuje w Zacharynie, Strzelcach, Konstantynowie.

Duże osiągnięcia sportowe posiada Klub Sportowy Korona w Stróżewie, który niestety nie ma gdzie się doskonalić, ponieważ w Stróżewie brakuje boiska sportowego wraz z zapleczem socjalnym.

Corocznie młodzi mieszkańcy gminy rozgrywają mecz o puchar Wójta Gminy. Rozgrywki finałowe odbywają się na boisku Polonii w Chodzieży, które Gmina musi odpłatnie wynajmować.

d6-budynek administracyjny Urzędu Gminy

Gmina Chodzież jest gminą wokółmiejską z tego względu budynek administracyjny Urzędu Gminy usytuowany jest w mieście Chodzież przy ul. Noteckiej 28.

Budynek pobudowany został w latach 70-tych w technologii tradycyjnej (stropy betonowe, schody betonowe, stropodach betonowy pokryty papą).

W budynku znajdują się wszystkie instalacje: elektryczna, wodociągowa, kanalizacyjna, gazowa; ogrzewanie centralne gazowe.

Budynek charakteryzuje się korzystnym układem pomieszczeń posiadających osobne wejścia z korytarza.

Stan techniczny budynku jest dobry, utrzymywany jest na bieżąco w dobrym stanie.

Znajdujące się na działce garaże są również w dobrym stanie technicznym.

Budynek posiada 3 kondygnacje. Z tego do 30 kwietnia 2004 Gmina była właścicielem 51/100 części budynku i zajmowała 2 kondygnacje górny parter i piętro. Natomiast właścicielem dolnego parteru było Pilskie Przedsiębiorstwo Geodezyjno-Kartograficzne Spółka z o. o. w Pile.

W części budynku należącej do Gminy znajduje się nie tylko Urząd Gminy ale także Gminny Ośrodek Pomocy Społecznej oraz Gminny Zakład Oświaty. W Urzędzie Gminy zatrudnionych jest 19 pracowników, w Gminnym Ośrodku Pomocy Społecznej 4 osoby i w Gminnym Zakładzie Oświaty 2 osoby.

Z uwagi na coraz więcej zadań przekazywanych do Gminy w budynku są coraz gorsze warunki do obsługi interesantów. Prawie wszystkie sprawy objęte są ochroną danych osobowych i spraw niejawnych i wymagają obsługi interesantów w odpowiednich warunkach bez dostępu osób trzecich.

Od miesiąca maja Gmina otrzymała nowe zadanie w zakresie świadczeń rodzinnych. W związku z tym do obsługi doszło 300 świadczeniobiorców.

W obecnych warunkach lokalowych jakość świadczonych usług pogorszyła się.

Z uwagi na duże bezrobocie i niskie dochody mieszkańców przybywa też coraz więcej klientów w Gminnym Ośrodku Pomocy Społecznej, który usytuowany jest na najwyższej kondygnacji budynku. Jego podopieczni to często ludzie starsi, chorzy, niepełnosprawni, dla których pokonywanie wszystkich barier architektonicznych jest dużym problemem.

Mając na uwadze powyższe oraz polepszenie jakości świadczonych usług, w miesiącu kwietniu Gmina powiększyła swoją bazę lokalową o 88,71m² na dolnym parterze przejmując je odpłatnie od Pilskiego Przedsiębiorstwa Geodezyjno-Kartograficznego Spółki z o. o. w Pile.

Obecnie Gmina posiada łącznie 44 pomieszczenia o powierzchni użytkowej 590,13m² z tego:

- 11 pomieszczeń usytuowanych na niskim parterze, w tym kotłownia,
- 17 pomieszczeń usytuowanych na parterze,
- 16 pomieszczeń usytuowanych na piętrze.
- Dodatkowo gmina jest właścicielem wszystkich pomieszczeń garażowych – 7 garaży o pow. 144,44m².

Przejęte dodatkowe pomieszczenia wymagają adaptacji na potrzeby Urzędu i modernizacji.

Zostaną one zaadoptowane na potrzeby GOPS, dodatków mieszkaniowych i świadczeń rodzinnych. W tym celu niezbędny jest remont klatki schodowej i wykonanie dodatkowego wejścia do siedziby Urzędu, które dostosowane będzie dla osób niepełnosprawnych.

Obecnie ściana klatki schodowej wykonana jest z luxferów; w wyniku przeprowadzonego remontu ściana zostanie ocieplona. To spowoduje konieczność odnowienia elewacji budynku przez co poprawi się estetyka obiektu.

Ponadto wymiana ściany klatki schodowej z luxferów na ocieploną umniejszy koszty związane z ogrzewaniem.

Potrzebna będzie również wymiana instalacji elektrycznej; część instalacji wykonana jest w przestarzałej technologii (aluminiowa).

Powyższe poprawi warunki bezpieczeństwa i zwiększy stabilność zasilania elektrycznego co przedkłada się na zwiększenie wydajności pracy – brak przerw w pracy komputerów.

Nowe stanowiska pracy wymagać będą też zainstalowania sieci komputerowej, skomputeryzowania.

d - identyfikacja problemów

- zła dostępność komunikacyjna,
- zły stan połączeń komunikacyjnych,
- zły stan dróg,
- nieuporządkowana gospodarka odpadami (brak segregacji odpadów),
- brak nowoczesnego wysypiska,
- niski poziom świadomości ekologicznej mieszkańców,
- niski stopień gazyfikacji,
- brak infrastruktury turystycznej,
- brak kompleksowej informacji turystycznej,
- zły stan obiektów dziedzictwa kulturowego,
- niski stopień kanalizacji,
- niewystarczająco wyposażone szkoły, przedszkola i świetlice wiejskie,
- brak obiektów sportowych,
- nieprzystosowanie budynku Urzędu Gminy do potrzeb osób niepełnosprawnych.

e) gospodarka

e₁) gospodarka pozarolnicza

Na terenie gminy znajduje się ponad 250 podmiotów gospodarczych (w tym 3 hotele z restauracjami oraz 2 stacje paliw), które zatrudniają 983 osoby.

Poza podmiotami gospodarczymi na terenie gminy funkcjonują 3 szkoły podstawowe(Stróżewo, Strzelce, Oleśnica) 1 gimnazjum (Zacharyn) oraz 1 przedszkole (Stróżewo). W placówkach oświatowych zatrudnionych jest 160 osób w tym 86 w placówkach prowadzonych przez gminę. Łącznie na koniec 2003 roku pracujących osób na terenie gminy było 1053 , co stanowi 30 % osób w wieku produkcyjnym.

Z czego najwięcej osób pracowało w przetwórstwie przemysłowym (47 %), w rolnictwie (24,6 %), w oświacie (15,4 %) oraz pozostałych działalności 13 %.

Od paru lat obserwuje się , znaczny spadek liczby pracujących . W końcu 2003 roku liczba pracujących była niższa o 19 % w porównaniu dodanych z końca 2001 roku tj. o 247 osób.

Liczba podmiotów gospodarczych działających na terenie gminy również zmalała o 19 %. Do największych podmiotów gospodarczych, które mają wpływ na rynek pracy można zaliczyć

- ✓ Zakład Produkcyjno-Handlowo- Usługowy „KABLONEX” Podanin
(produkcja opakowań z tworzyw sztucznych)
- ✓ „PODANFOL” Spółka z o.o. Podanin
(produkcja osłonek z tworzyw sztucznych)
- ✓ Nadleśnictwo Podanin
- ✓ Wytwórnia Garderoby Specjalnej Olszowski Waldemar Rataje
 - (wytwarzanie garderoby specjalnej)
- ✓ ZPHU „CERKAM „, Stróżewo
(wytwarzanie ceramiki)
- ✓ Zakład Przerobu Drewna „ROLHAN” T. Grząbka K. Grząbka Spółka Jawna Rataje
(przerób drewna)
- ✓ Przedsiębiorstwo Produkcyjno-Handlowo- Produkcyjne „STRZELCE Spółka z o. o.
(produkcja roślinno – zwierzęca)
- ✓ Przedsiębiorstwo Rybackie „RYBA” Spółka z o. o. Oleśnica
(rybołówstwo)
- ✓ Przedsiębiorstwo Usługowo- Handlowe „RYBA Spółka z o. o. Oleśnica
(rybołówstwo)
- ✓ Przedsiębiorstwo Produkcyjno – Handlowo- Usługowe „CISZEWO Spółka z o. o.
(produkcja roślinno – zwierzęca)
- ✓ Stacja Paliw – Hotel Gościna T. Pietruszka Podanin

- ✓ Przetwórstwo Tworzyw Sztucznych „CERPLAST” Oleśnica
(produkcja art. z tworzyw sztucznych)
- ✓ „SOBPOL” Stolarstwo – Produkcja- Usługi Zacharzyn
- ✓ Zakład Stolarski K. Żądło Rataje
- ✓ Stacja BP – Podanin

Tabela – liczba osób pracujących według wybranych działów w latach 2001-2003

Rok	Rolnictwo	Rybolówestwo	Przetwórstwo	Budownictwo	Handel i gastronomia
2001	171	15	593	50	76
2002	139	14	552	48	73
2003	115	12	490	28	72

Rok	Transport	Edukacja	Pozostała działalność	Zakłady produkcyjne usługowe	Razem
2001	36	179	160	20	1300
2002	33	157	150	18	1084
2003	32	160	129	15	1053

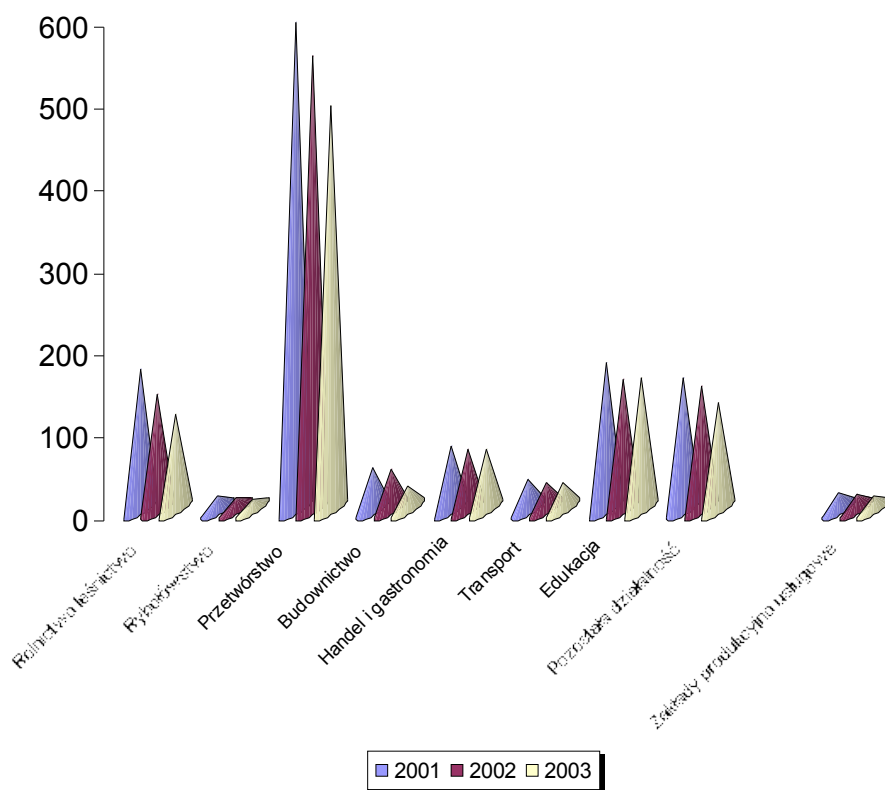
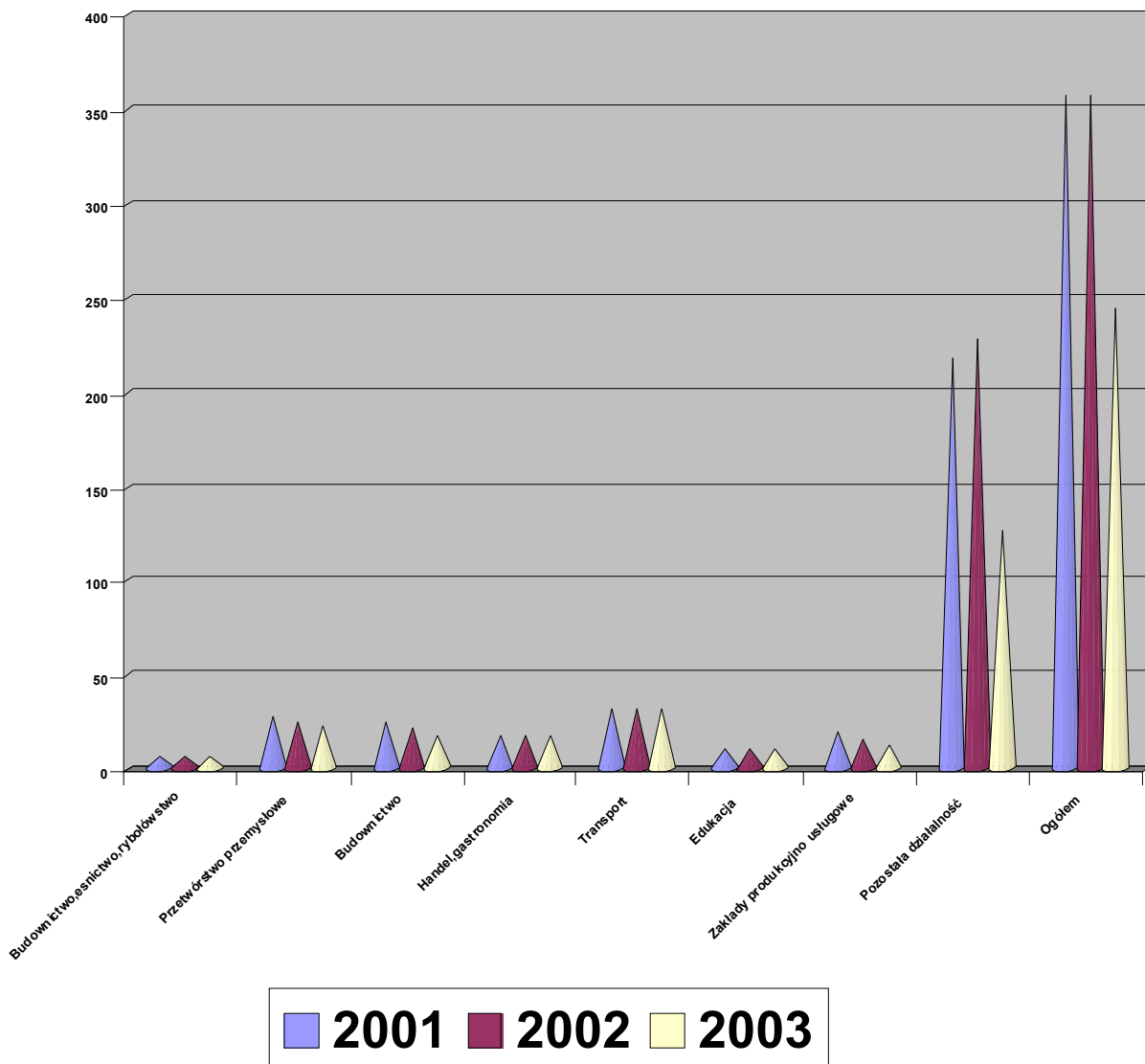


Tabela – liczba zakładów produkcyjnych wg wybranych działów na terenie gminy Chodzież w latach 2001-2003

Rok	Budownictwo o leśnictwo rybołówstwo	Przetwórstwo przemysłowe	Budownictwo	Handel gastronomia	Transport
2001	6	28	25	18	32
2002	6	25	22	18	32
2003	6	23	18	18	32

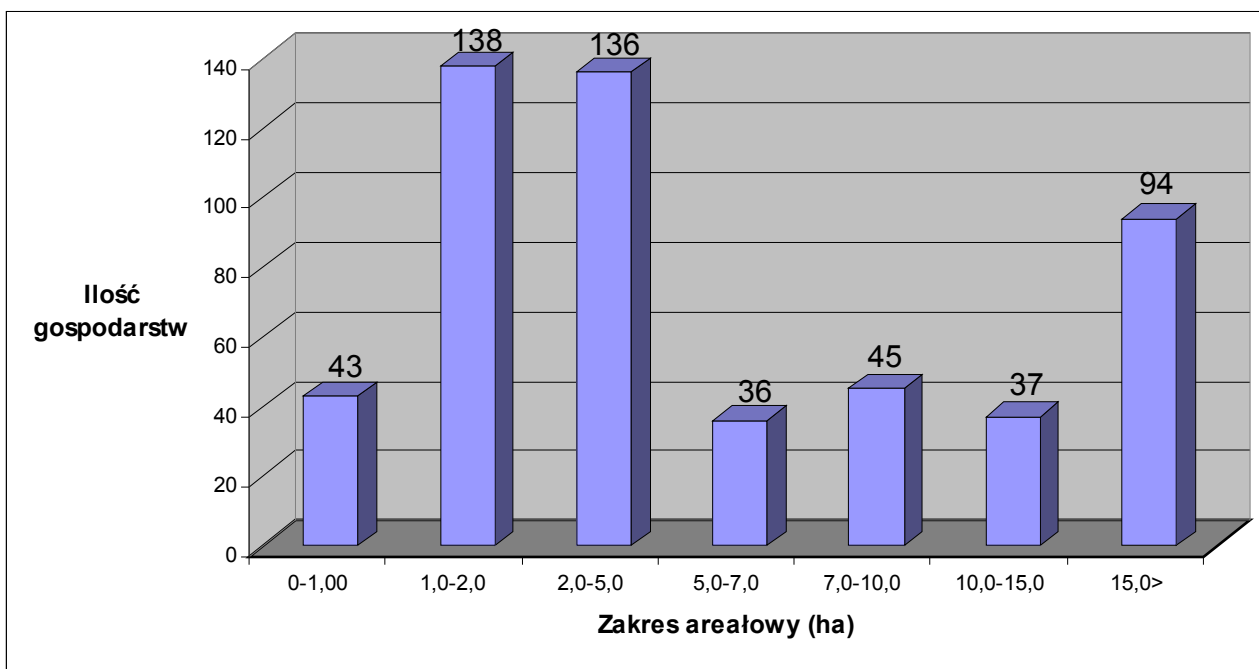
Rok	Edukacja	Zakłady produkcyjne usługowe	Pozostała działalność	Ogółem
2001	10	20	218	357
2002	10	16	228	357
2003	10	12	126	245



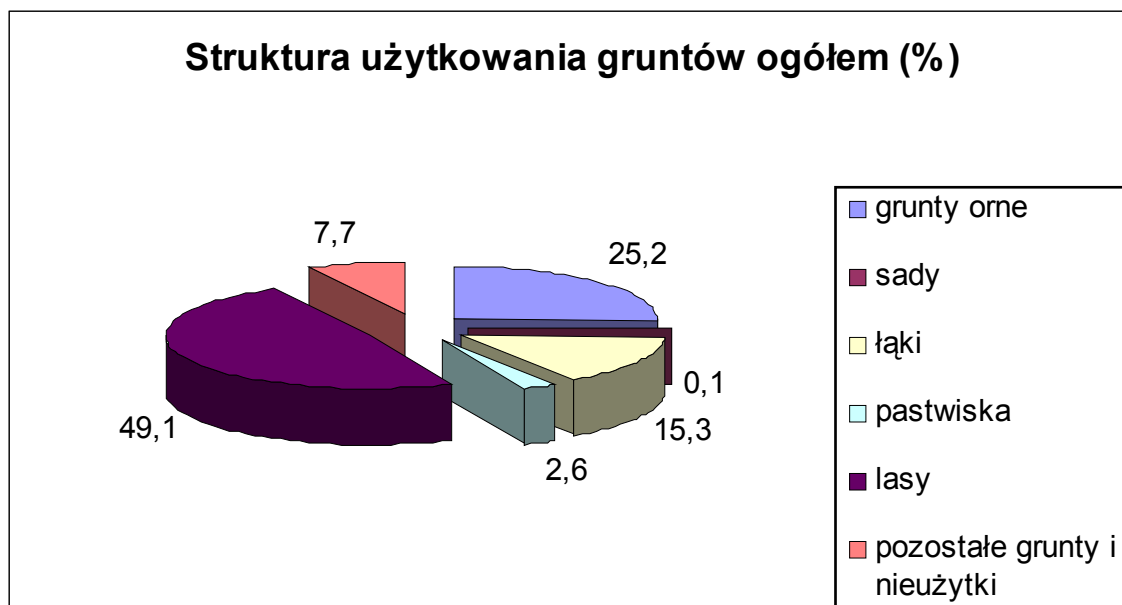
Poza podmiotami gospodarczymi na terenie gminy funkcjonują 3 szkoły podstawowe i jedno gimnazjum i przedszkole.

e₂ gospodarka rolnicza

Na terenie gminy znajduje się 529 indywidualnych gospodarstw rolnych, 14 gospodarstw osób prawnych. Gospodarstwa indywidualne zajmują powierzchnię 6115 ha, natomiast osoby prawne 3691 ha. Przeciętnie wielkość indywidualnego gospodarstwa rolnego na terenie gminy wynosi 10,68 ha użytków rolnych. Gospodarstwa rolne posiadają strukturę rozdrobnioną, najwięcej gospodarstw (274) posiada powierzchnię od 1 – 5 ha, natomiast tylko 94 gospodarstwa powyżej 15 ha. Szczegółowe przedziały obszarowe przedstawia poniższy wykres.



W strukturze użytkowania gruntów 43,2% zajmują użytki rolne, 49,1% lasy, 7,7% pozostałe grunty i nieużytki. Struktura użytkowania gruntów przedstawia się następująco.



W indywidualnych gospodarstwach rolnych zatrudnionych jest 226 osób. Są to przeważnie osoby po 50-tym roku życia lub osoby, których praca w gospodarstwie nie stanowi głównego źródła utrzymania.

W roku 2003 z ogólnej powierzchni gruntów ornych pod zasiewami znajdowało się 98%, odłogi i ugory stanowiły 2%. Główną pozycję w strukturze zasiewów zajmują zboża 86% następnie ziemniaki 6%. Pozostałe 8% stanowią m.in. okopowe pastewne, kukurydza na zielonkę, strączkowe pastewne, warzywa gruntowe, truskawki.

W strukturze gatunkowej uprawy zbóż rolnicy indywidualni zdecydowanie uprawiali żyto, następnie pszenżyto i mieszanki zbożowe.

Według powszechnego spisu rolnego z 2002 roku szacunkowy stan pogłowia bydła wyniósł 1253 sztuki, w tym krów dojonych 450 szt. Szacunkowy stan pogłowia trzody chlewnej wyniósł 5581 sztuk, w tym loch na chów 635 sztuk.

Gospodarstwa prowadzone są w sposób tradycyjny. Na terenie Gminy brak jest punktu skupu oraz nie występuje ubojnia bydła i trzody chlewnej. Najbliżej położona rzeźnia, która przyjmuje w nagłych wypadkach sztuki do uboju z konieczności jest rzeźnia w Wągrowcu.

Na terenie Gminy występuje jedno gospodarstwo agroturystyczne w Konstanczynie.

Aktywność zawodowa w wieku 18 lat i więcej pracująca głównie w gospodarstwie rolnym według powierzchni użytków rolnych:

2002r.

Wyszczególnienie	Ogółem	Grupy obszarowe		
		5- 10	10 -15	15 ha i więcej
Ogółem	200	43	38	119
Mężczyźni	119	21	26	72
Kobiety	81	22	12	47

2003r.

Wyszczególnienie	Ogółem	Grupy obszarowe		
		5- 10	10 -15	15 ha i więcej
Ogółem	226	45	45	136
Mężczyźni	132	22	30	80
Kobiety	94	23	15	56

Wzrost liczby pracujących w indywidualnym gospodarstwie rolnym spowodowany jest panującym bezrobociem i brakiem miejsc pracy w gospodarce społecznej.

e - identyfikacja problemów

- niewielka liczba podmiotów gospodarczych,
- słaby rozwój instytucji usługowych,
- przestarzałe technologie i niska opłacalność produkcji,
- duże koszty pracy,
- brak bądź niewystarczające przygotowanie sektora Małych i Średnich Przedsiębiorstw do konkurencji na wspólnym rynku,
- słaba kondycja większości zakładów produkcyjnych,
- duża ilość gospodarstw produkujących na własne potrzeby,
- duże rozdrobnienie gospodarstw,
- słabe powiązanie gospodarstw z sektorem przetwórczym,
- brak punktów skupu,
- mała ilość gospodarstw agroturystycznych.

f) sfera społeczna

Na terenie gminy zamieszkuje 5490 mieszkańców w tym 2744 mężczyzn oraz 2746 kobiet. W ostatnich 3 latach obserwuje się wzrost liczby mieszkańców wobec mniejszej liczby urodzeń. Sytuacja ta jest spowodowana migracją rodzin z miast na wieś w przypadku ich trudnej sytuacji życiowej i mieszkaniowej. Ponadto w minionych latach, w których przyznawane były ulgi mieszkaniowe wydawano około 60 pozwoleń na budowę rocznie.

Działki budowlane nabywali z zasobu Urzędu Gminy oraz sektora prywatnego nie tylko mieszkańcy gminy ale często również mieszkańcy miasta Chodzież, którzy po oddaniu budynków do użytku powiększyli liczbę mieszkańców gminy.

Lata	ilość pozwoleń na budowę	Liczba mieszkańców
2000	67	5314
2001	64	5370
2002	93	5418
2003	33	5472

Ludność wg ekonomicznych grup wieku kształtowała się w roku 2003 na niżej wymienionym poziomie.

Wyszczególnienie	Ogółem	Mężczyźni	Kobiety
Razem	5490	2744	2746
W wieku:	1394	709	685
- przedprodukcyjnym (0 – 17 lat)			
- produkcyjnym (18 – 59/64 lat)	3518	1856	1662
- mobilnym (18 – 44 lat)	2303	1179	1124
- niemobilnym (45 – 59/64 lat)	1215	677	538
- poprodukcyjnym (60/65 i więcej lat)	578	179	399

Ilość wydanych pozwoleń na budowę a liczba mieszkańców w latach 2000 – 2004 przedstawia się następująco:

Okolo 64% ludności gminy jest w wieku produkcyjnym, z tego 65% w wieku mobilnym a 35% w wieku niemobilnym. Okolo 11% to ludność w wieku poprodukcyjnym.

Ludność w wieku 18 lat i więcej wg poziomu wykształcenia i płci w latach 2002/2003

2002r.

Płeć	Ogółem	Wyższe	Policealne	Średnie	Zasadnicze Zawodowe	Podstawowe	Niepełne podstawowe
Mężczyźni	2248	66	13	337	898	863	5
Kobiety	2221	85	58	461	594	931	8
Razem	4469	151	68	789	1492	1822	13

2003r.

Płeć	Ogółem	Wyższe	Policealne	Średnie	Zasadnicze Zawodowe	Podstawowe	Niepełne podstawowe
Mężczyźni	2303	83	14	355	908	869	8
Kobiety	2301	95	58	465	596	991	12
Razem	4604	178	72	820	1504	1860	20

Mieszkańcy gminy ze względu na usytuowanie gminy wokół miasta zatrudnieni są nie tylko na terenie gminy Chodzież lecz również w mieście Chodzież, gdzie dojeżdżają najczęściej własnymi środkami lokomocji.

W ostatnich latach obserwuje się pogorszenie warunków i jakości życia mieszkańców gminy.

W wyniku zmian społeczno-gospodarczych w ostatnich 10 latach wiele mieszkańców straciło pracę. Tylko nieliczni absolwenci szkół mają szansę na zatrudnienie.

Dochody rodzin rolniczych spadają z uwagi na niekorzystną politykę rolną. Rodziny wielodzietne, niepełne, o niskich dochodach utrzymywane ze świadczeń socjalnych lub pomocy społecznej mieszkają w złych warunkach.

Na terenie gminy brak jest mieszkań socjalnych.

Gmina posiada tylko 24 mieszkania, które są wszystkie wynajęte.

Wnioski składane przez najbardziej potrzebujących np. matki z dziećmi, byłych wychowanków domu dziecka nie mają szans na pozytywne rozpatrzenie.

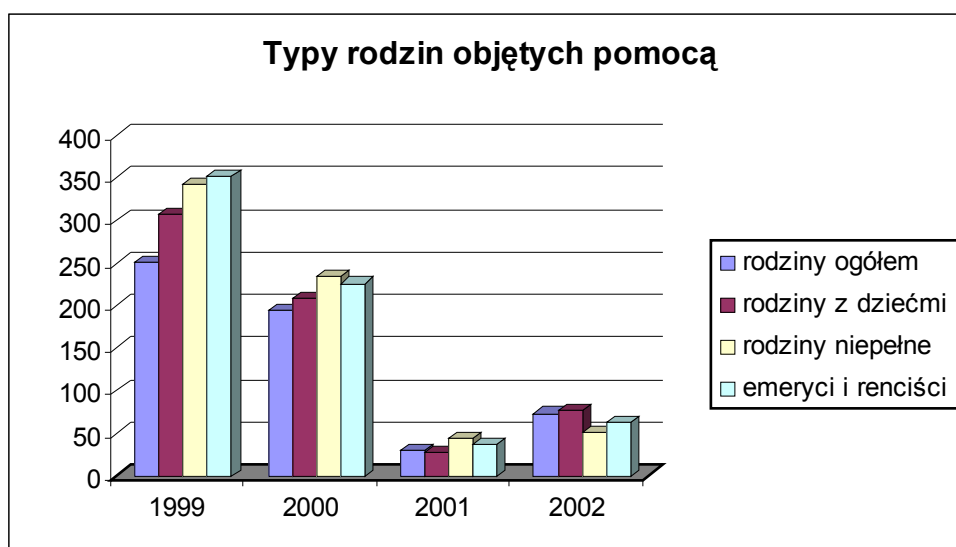
Diagnoza problemów społecznych gminy Chodzież

Codziennemu życiu mieszkańców gminy Chodzież towarzyszą liczne problemy, które swym zasięgiem obejmują coraz większą grupę ludzi i coraz młodsze pokolenia. Zmuszają one część społeczności do szukania różnych form pomocy w tym i korzystania z pomocy GOPS.

Z danych statystycznych Spisu Powszechnego Gminy wiejskiej Chodzież wynika, że ogółem na terenie gminy jest 1438 rodzin, w tym 1177 to małżeństwa: z dziećmi-910, bez dzieci 267 rodziny wielodzietne 62. W związkach partnerskich żyje 41 rodzin w tym : z dziećmi 24, bez dzieci 17. Rodzin niepełnych 220 – w tym matki z dziećmi 189, ojcowie z dziećmi 31.

Z danych GOPS, lata 1999- 2003, wynika, że najczęstszymi klientami pomocy społecznej są rodziny z dziećmi, następnie rodziny emerytów i rencistów i rodziny niepełne.

Poniższy wykres przedstawia typy rodzin objętych pomocą w danym okresie.



Najczęstszymi przyczynami kwalifikującymi do pomocy GOPS są : bezrobocie, bezradność w sprawach opiekuńczo-wychowawczych, niepełnosprawność i długotrwała choroba.

W tabeli przedstawiono powody przyznania pomocy oraz liczbę rodzin korzystających z tych przyczyn w stosunku do ogólnej liczby rodzin korzystających w latach 2001 do 2003.

Powody przyznania pomocy	2001r		2002r		2003r	
	<i>ogólna liczba rodzin korzystających z pomocy GOPS - 306</i>		<i>ogólna liczba rodzin korzystających z pomocy GOPS - 342</i>		<i>ogólna liczba rodzin korzystających z pomocy GOPS - 352</i>	
	<i>Liczba rodzin</i>	<i>% do ogółu korzystających</i>	<i>Liczba rodzin</i>	<i>% do ogółu korzystających</i>	<i>Liczba rodzin</i>	<i>% do ogółu korzystających</i>
Sieroctwo	0		1	0,3	2	0,6
Bezdomność	1	0,3	1	0,3	2	0,6
Potrzeba ochrony macierzyństwa	52	17	67	20	55	16
Bezrobocie	177	58	233	68	208	59

<i>Powody przyznania pomocy</i>	<i>2001r</i>		<i>2002r</i>		<i>2003r</i>	
	<i>ogólna liczba rodzin korzystających z pomocy GOPS - 306</i>		<i>ogólna liczba rodzin korzystających z pomocy GOPS - 342</i>		<i>ogólna liczba rodzin korzystających z pomocy GOPS – 352</i>	
	<i>Liczba rodzin</i>	<i>% do ogółu korzystających</i>	<i>Liczba rodzin</i>	<i>% do ogółu korzystających</i>	<i>Liczba rodzin</i>	<i>% do ogółu korzystających</i>
Niepełnosprawność	111	36	111	33	129	37
Długotrwała choroba	39	13	105	31	112	32
Bezradność w sprawach opiekuńczo-wychowawczych i prowadzeniu gosp. dom.	120	39	133	39	68	19
Alkoholizm	11	4	15	4	22	6

Z analizy GOPS wynika , że niski poziom życia mieszkańców gminy powoduje, że co 4 rodzina w gminie jest świadczeniobiorcą pomocy społecznej. W ponad połowie rodzin korzystających z pomocy społecznej występuje problem bezrobocia przynajmniej jednego członka rodziny, wzrosła również liczba rodzin objętych pomocą z uwagi na niepełnosprawność, długotrwałą chorobę oraz alkoholizm.

Bezrobocie

Bezrobocie w gminie Chodzież jest zjawiskiem, które dotyka szerokie kręgi społeczne. Straty i skutki społeczne, które powoduje, są trudne do oszacowania. Pojawia się na niepokojącą skalę degradacja dużych grup społecznych i to nie tylko bezrobotnych ale także ich rodzin. Strata pracy , przejście na zasiłek , z kolei jego utrata i potrzeba korzystania z pomocy społecznej – prowadzi do ubóstwa ze wszystkimi tego konsekwencjami.

Liczba osób bezrobotnych w gminie Chodzież /na podstawie danych z PUP w Chodzieży/ w latach 2001-2003 przedstawiała się następująco:

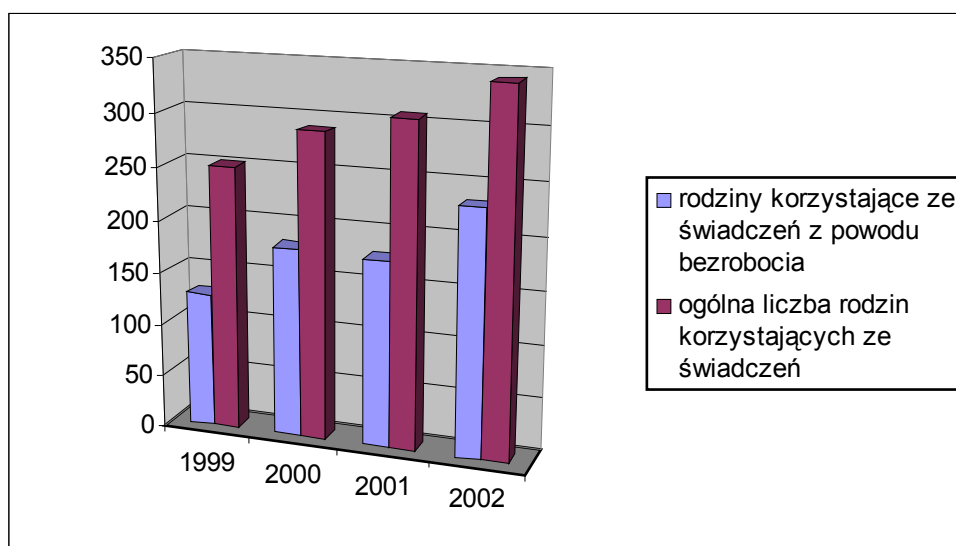
<i>Gmina Chodzież</i>	<i>ogółem</i>	<i>W tym kobiety</i>	<i>Bez prawa do zasiłku</i>		<i>Pozostający w bezrobociu powyżej 12 m-cy</i>	
			<i>ogółem</i>	<i>W tym kobiety</i>	<i>ogółem</i>	<i>W tym kobiety</i>
2001 rok	675	360	495	290	341	214
2002 rok	674	371	524	314	366	236
2003 rok	640	352	506	305	346	237

Kobiety mimo lepszego wykształcenia niż mężczyźni, odczuwają większe trudności ze znalezieniem zatrudnienia. Wykształcenie co jest zrozumiałe jeszcze bardziej niż płeć i wiek różnicuje sytuację bezrobotnego na rynku pracy. Wśród bezrobotnych dominują osoby z wykształceniem zasadniczym zawodowym i podstawowym i niepełnym podstawowym. Stosunkowo w najmniejszym stopniu bezrobocie dotyka osób z wyższym wykształceniem.

Z doświadczeń pracowników Gminnego Ośrodka Pomocy Społecznej wynika, że bezpośrednim i najbardziej widocznym skutkiem bezrobocia jest obniżanie standardu materialnego rodziny, co wręcz wymusza konieczność korzystania z pomocy społecznej. Mniej widoczne, lecz nie mniej zagrożające spójności rodziny są skutki psychologiczne bezrobocia. Bezrobocie powoduje bowiem zmianę sytuacji społecznej i emocjonalnej całej rodziny, zarówno dorosłych jak i dzieci.

Częstym zjawiskiem jest izolacja społeczna – ograniczone zostają kontakty interpersonalne wszystkich członków rodziny bezrobotnego zarówno ze znajomymi jak i z dalszą rodziną. Bezrobocie wpływa także niekorzystnie na układ stosunków wewnątrzrodzinnych, przy czym okazuje się, że bezrobocie mężczyzn ma znacznie bardziej negatywne skutki dla rodziny niż bezrobocie kobiet. Bezrobotny mężczyzna doświadcza obniżenia swojej pozycji w rodzinie, utraty autorytetu i silnej frustracji, które powodują sięganie po alkohol, co wśród bezrobotnych staje się zjawiskiem masowym. Z danych GOPS wynika, że w latach 1999 do 2002 rosła liczba rodzin korzystających z pomocy finansowej Ośrodka z powodu **bezrobocia**.

Poniższy wykres przedstawia liczbę rodzin, korzystających z pomocy z powodu bezrobocia w latach 1999/2002



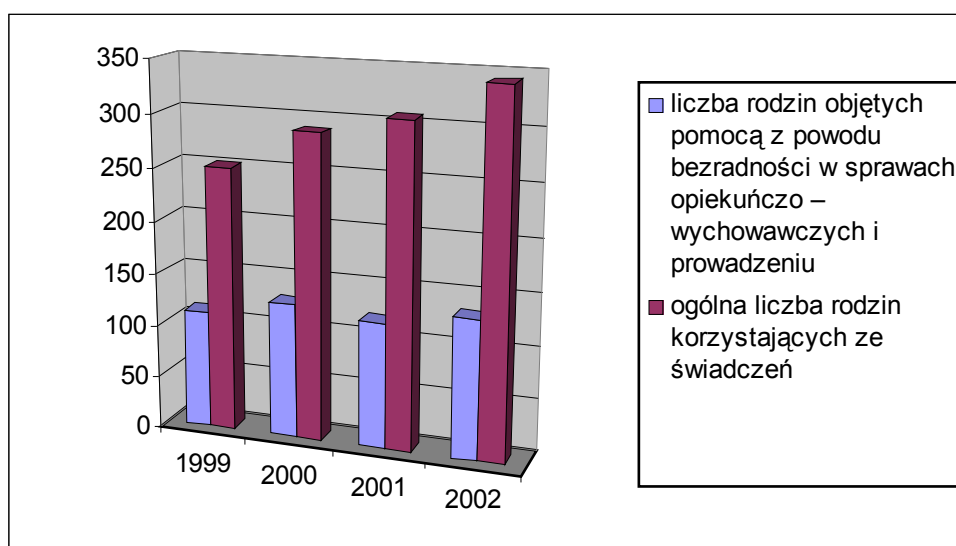
Bezradność w sprawach opiekuńczo-wychowawczych i prowadzeniu gospodarstwa domowego.

Znaczną część klientów GOPS stanowią rodziny z trudnościami opiekuńczo-wychowawczymi. Najczęściej niezaradność rodziny w opiece i wychowaniu własnych dzieci łączy się z innymi dysfunkcjami takimi jak: uzależnienie od środków psychoaktywnych, przemoc domowa, zaburzenia równowagi systemu rodzinnego w sytuacjach kryzysowych, problemy w pełnieniu ról rodzicielskich, małżeńskich, zawodowych wyrażające się min. w postaci niedojrzałości emocjonalnej, problemach ze współżyciu z ludźmi, trudnościach adaptacyjnych, niezaradności w prowadzeniu gospodarstwa domowego, problemy wychowawcze w środowisku rodzinnym, szkolnym ujawniające się w postaci zachowań buntowniczych, agresywnych, konfliktowych, łamania przez dzieci i młodzież panujących obyczajów, norm, wartości. W latach 1999 do 2002 z wzrosła liczba rodzin objętych pomocą z powodu bezradności w sprawach opiekuńczo – wychowawczych i prowadzeniu gospodarstwa domowego co przedstawiono poniżej:

- 1999r - rodzin korzystających 112 na ogólną liczbę rodzin korzystających z pomocy GOPS 251

- 2000 – rodzin korzystających 128 na ogólną liczbę rodzin korzystających z pomocy GOPS 289
- 2001 - rodzin korzystających 120 na ogólną liczbę rodzin korzystających z pomocy GOPS 306
- 2002- rodzin korzystających 133 na ogólną liczbę rodzin korzystających z pomocy GOPS 342

Wykres ilustruje liczbę rodzin korzystających z pomocy GOPS z powodu bezradności w sprawach opiekuńczo-wychowawczych i prowadzenia gospodarstwa domowego w latach 1999/2002

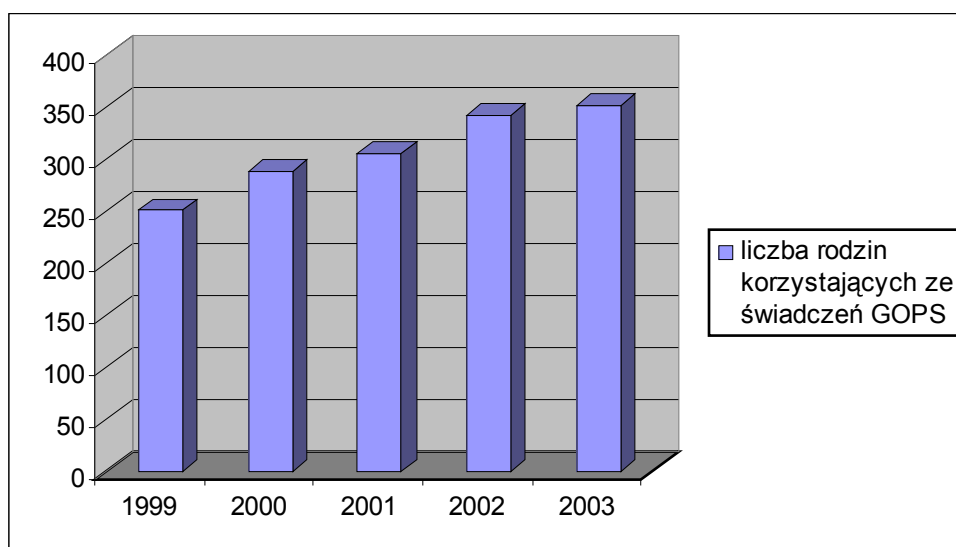


Ubóstwo

Ubóstwo określa się jako stan , w której jednostce czy grupie społecznej brakuje środków na zaspokojenie podstawowych potrzeb, uznawanych w danej społeczności za niezbędne. Pod pojęciem „podstawowe potrzeby” kryje się poza wyżywieniem, którego niezbędności nikt nie kwestionuje takie potrzeby jak : ubranie, mieszkanie, zachowanie zdrowia, uzyskanie wykształcenia, uczestniczenie w świadczeniach kulturalnych. Ubóstwo jako kryterium przyznania pomocy nie występuje jednak samodzielnie oprócz tego muszą wystąpić dodatkowe okoliczności /przyczyny/ wy-

mienione wyżej. Odzwierciedleniem stanu ubóstwa na terenie gminy Chodzież jest liczba rodzin korzystających ze świadczeń GOPS w poszczególnych latach:

- 1999 roku 251 rodzin,
- 2000 roku 289 rodzin
- 2001 roku 306 rodzin
- 2002 roku 342 rodziny
- 2003 roku 352 rodziny



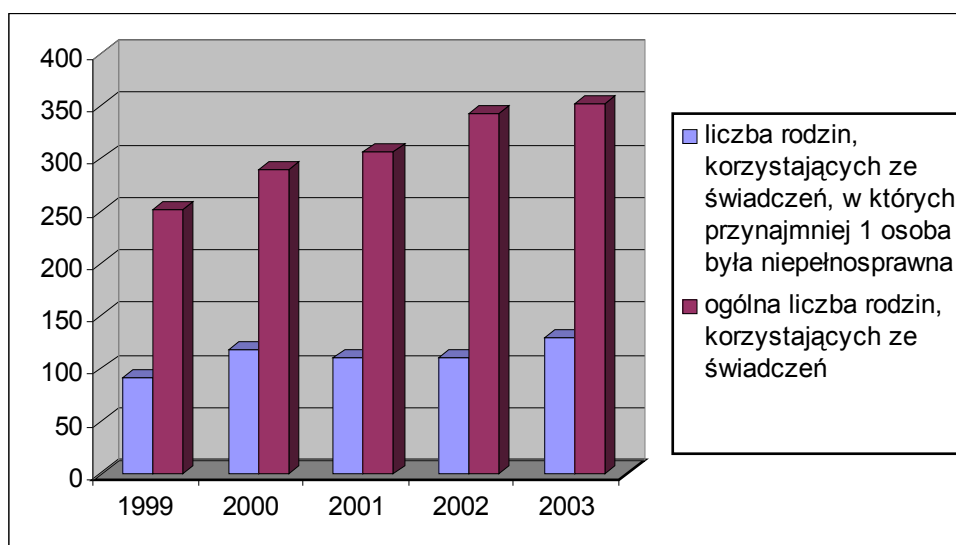
Niepełnosprawność i długotrwała choroba

Osoby niepełnosprawne stanowią w Polsce bardzo liczną społeczność, która liczy już około 4,5 mln osób , co stanowi 14% ogółu ludności. Prognoza GUS przewiduje , że w 2010 roku liczba ta wzrośnie do 6 mln ./ A.Juros, W.Otrębski „Integracja osób z niepełnosprawnością w społeczności lokalnej”/

.Mówiąc o osobach niepełnosprawnych mamy na myśli osoby posiadające stopień niepełnosprawności orzeczony przez Zespół do Spraw Orzekania o Niepełnosprawności, Komisję przy ZUS, KRUS, jak również inne osoby z dysfunkcjami fizycznymi, psychicznymi i umysłowymi. Za niepełnosprawne uznać należy osoby, których stan fizyczny, psychiczny i umysłowy powoduje trwałe lub

okresowe utrudnienia, ograniczenia bądź uniemożliwia pełnienie ról i zadań społecznych na poziomie powszechnie przyjętych kryteriów.

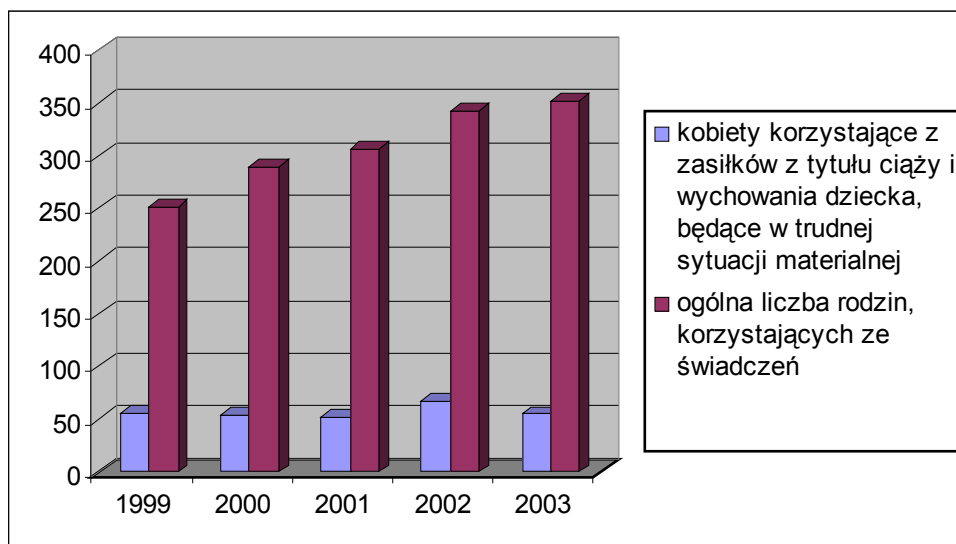
Obserwacje pracowników Ośrodka pozwalają stwierdzić, że sytuacja tej grupy osób jest bardzo trudna z uwagi na ograniczenia w samoobsłudze, kosztowną i trudno dostępną rehabilitację a także bariery architektoniczne w miejscu zamieszkania i w budynkach użyteczności publicznej. Wśród wszystkich rodzin korzystających ze świadczeń pomocy społecznej w latach 1999-2003 znaczny odsetek stanowiły rodziny, w których przynajmniej 1 osoba była niepełnosprawna.



W latach 1999 do 2003 pomocą GOPS objęte były także osoby zakwalifikowane do otrzymania świadczeń ze względu na potrzebę ochrony macierzyństwa i alkoholizm.

Potrzeba ochrony macierzyństwa

Wśród klientów Ośrodka Pomocy Społecznej znajdują się kobiety korzystające z zasiłków z tytułu ciąży i wychowania dziecka, będące w trudnej sytuacji materialnej. Liczbę rodzin korzystających z tej formy pomocy przedstawia poniższe zestawienie w latach 1999 – 2003.



Alkoholizm

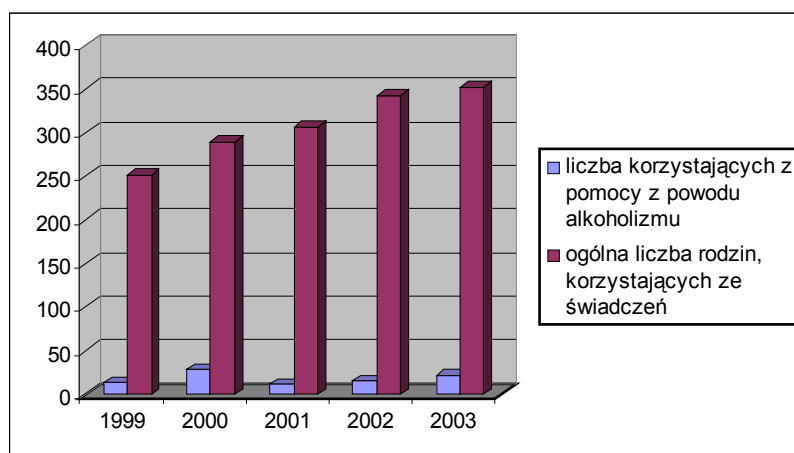
Jedną z grup dysfunkcyjnych, która objęta jest pomocą GOPS stanowią osoby uzależnione od alkoholu. Z problemem nadużywania alkoholu pracownicy socjalni stykają się od wielu lat, niepokojącym jest jednak fakt wzrastania liczby uzależnionych od alkoholu i obniżenia wieku pierwszego z nim kontaktu. W rodzinach, które objęte są pomocą GOPS pracownicy dość często obserwują stwarzanie sytuacji sprzyjających picciu alkoholu. Szczególne znaczenia w tych rodzinach nabiera wzorec picia alkoholu i niekorzystny wpływ rozbieżności między zachowaniem rodziców a wymaganiami stawianymi wobec dziecka co do spożywania alkoholu, braku kontroli ze strony rodziców i stosowanie niewłaściwych metod wychowawczych.

W wielu środowiskach daje się zauważyć zjawisko "dziedziczenia" alkoholizmu. Problem nadużywania alkoholu przez podopiecznych pomocy społecznej jest bardzo skomplikowany ponieważ obok alkoholizmu występują zaburzenia komunikacji między członkami rodziny, bieda, problemy wychowawcze i zdrowotne.

Praca z tak zaburzonymi klientami GOPS jest bardzo trudna, długotrwała i często skazana na niepowodzenie. Z pomocą w pracy z alkoholikami pracownikom socjalnym przychodzi Gminna Komisja Rozwiązywania Problemów Alkoholowych, są Rodzinny, Poradnia Uzależnień. Na przełomie lat 1999 – 2003 liczba rodzin objętych pomocą z powodu alkoholizmu przedstawiała się następująco:

- 1999r – 13 korzystających z pomocy z powodu alkoholizmu na ogólną liczbę rodzin 251 – 5%

- 2000r – 28 289 – 10%
- 2001 - 11 306 – 4%
- 2002 - 15 342 – 4%
- 2003 – 22 352 – 6%



Rodziny i osoby z problemem alkoholowym w tym dotknięte również problemem przemocy

Gmina Chodzież zgodnie ze wskaźnikiem ogólnopolskiego badania ankietowego ESPAD / Europejskie Szkolne Badania Ankietowe na temat Alkoholu i Narkotyków/

- liczba uzależnionych 2 % całej populacji 109
- dorośli żyjący w otoczeniu uzależnionych 4% całej populacji 218
- dzieci wychowujące się z tym problemem 4% całej populacji 218
- osoby pijące szkodliwie, nieuzależnione 5-7 % całej populacji tj. 272 – 381

Z danych GOPS wynika np. że z pomocy OPS w 2002r korzystało 15 rodzin z problemem alkoholowym, gdzie wychowuje się około 35 dzieci jako współuzależnionych członków rodziny. Rzeczywista liczba osób z problemem alkoholowym objęta pomocą przez GOPS jest znacznie wyższa, podano ilość osób zdiagnozowanych w tym zakresie.

Gminna Komisja Rozwiązywania Problemów Alkoholowych rozpatrzyła w 2002r -14 wniosków o zastosowanie obowiązku poddania się leczeniu alkoholowemu.

Wobec tych osób zastosowano leczenie stacjonarne i niestacjonarne z dozorem kuratora sądowego lub z dozorem komisji.

Komenda Powiatowa Policji odnotowała następujące czynności wobec mieszkańców Gminy Chodzież w stanie po spożyciu alkoholu.

1. rozboje 1
2. pobicia i uszkodzenia ciała 10
3. sprawy przeciwko rodzinie 8
4. interwencje / w tym domowe/ 105
5. wnioski do sądu grodzkiego 18

Bezdomność

Bezdomność to jedno z najgroźniejszych zjawisk patologii społecznej. Dla społeczeństwa bezdomność stanowi zagrożenie bezpieczeństwa i spokoju. Bezdomność „ dworcowa i uliczna” jest wstydliwą wizytówką wielkich miast. Pomoc państwa dla osób bezdomnych została określona ustawą o pomocy społecznej, w myśl której bezdomnemu należy się tymczasowe miejsce noclegowe, odzież i posiłek, a w niektórych przypadkach zasiłek i inne formy pomocy. Na terenie gminy Chodzież pomocy praktycznej bezdomnym udziela się w formie przyznania miejsca noclegowego wraz z posiłkiem w Ośrodku Markot w Rożnowicach i Pile. Problem bezdomności jest trudny do rozwiązania ze względu na brak mieszkań niskoczynszowych. Na terenie gminy problem bezdomności występuje w pojedynczych przypadkach jednak przybiera tendencje wzrastające.

Osoby starsze

Mówiąc „ osoby starsze „ mamy na myśli osoby w wieku poprodukcyjnym. W grupie tej oprócz problemów dotyczących sprawności fizycznej mamy również do czynienia ze zmianami psychicznymi wpływającymi na zdolność funkcjonowania w środowisku. Sytuacja ludzi starszych w okresie szybkich zmian gospodarczych jest złożona i uwarunkowana takimi czynnikami jak: pogorszenie stanu zdrowia, opieka zdrowotna, zanik tradycji międzypokoleniowych, przemiany kulturowe, niekorzystne warunki życia i pogorszenie sytuacji materialnej. Towarzyszy temu brak aktywności społecznej, osamotnienie, izolacja, nieporadność życiowa. Występuje stopniowe obniżenie procesów poznawczych, sztywność schematów myślowych, mniejsza zdolność przystosowawcza do nowych sytuacji, osłabienie pamięci.

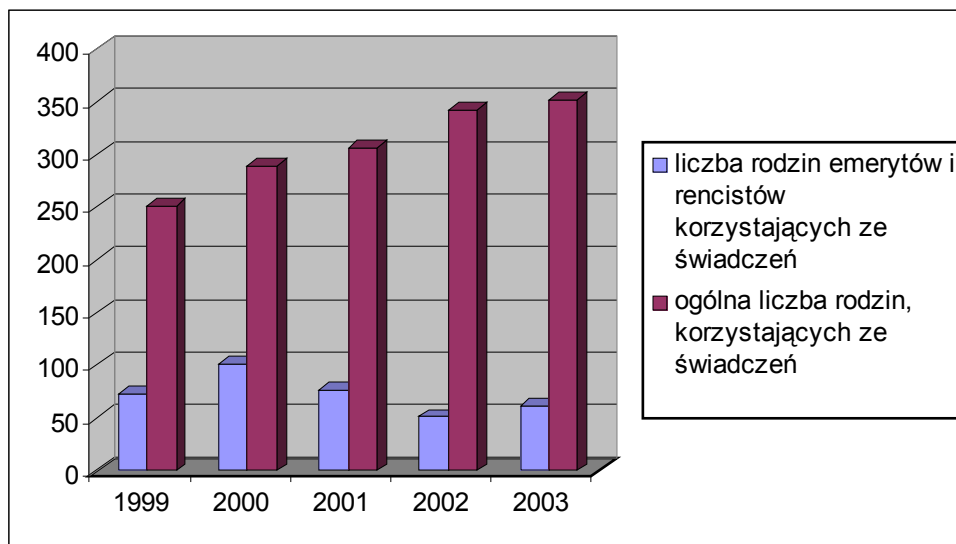
W sferze uczuć pojawia się osłabienie zainteresowania innymi osobami, niestabilność emocjonalna, zmienność nastrojów, płaczliwość, skłonność do depresji, egoizm, wzrost podejrzliwości i poczucie zagrożenia, postawa roszczeniowa, domaganie się pomocy.

Uwzględniając specyfikę środowiska osób starszych istnieje konieczność stworzenia systemu, który będzie uwzględniał ich najważniejsze potrzeby.

Na terenie gminy Chodzież zamieszkuje 614 osób w wieku poprodukcyjnym, co stanowi 12% ogółu mieszkańców, w tym mężczyźni w wieku 65lat i więcej - 195 i kobiety w wieku 60 lat i więcej -419. (z: Podstawowe informacje ze Spisów Powszechnych - Gmina wiejska Chodzież za 2002r).

Liczba rodzin emerytów i rencistów korzystających ze świadczeń GOPS w latach 1999- 2003 kształtowała się następująco:

- 1999 – 73 rodziny korzystających z pomocy społecznej na ogólną liczbę rodzin – 251-29%
- 2000 – 101 - 289-35%
- 2001 - 76 - 306-25%
- 2002 - 51 - 342 -15%
- 2003 - 62 - 352 -18%



Identyfikacja problemów

Z przedstawionej analizy danych wynika jasno, że na terenie gminy Chodzież mamy do czynienia z następującymi problemami:

- niski poziom życia mieszkańców – co 4 rodzina korzysta z pomocy społecznej,
- duża liczba bezrobotnych z przeważającą liczbą kobiet / w tym długotrwale bezrobotnych / korzystających z pomocy społecznej,
- duża liczba osób w wieku poprodukcyjnym – starzenie się społeczeństwa,
- wzrastająca liczba osób niepełnosprawnych i przewlekle chorych,
- znaczna liczba patologii / alkoholizm /
- niski poziom poczucia bezpieczeństwa,
- brak mieszkań socjalnych.

Zidentyfikowane problemy wymuszają na gminie podjęcie działań zmierzających do ich zminimalizowania. Przedstawiona diagnoza stanowi podstawę do wyznaczenia strategicznych kierunków działań w obszarze polityki społecznej oraz zakresu programów służących realizacji zadań pomocy społecznej w gminie Chodzież.

IV. Zadania polegające na poprawie sytuacji na terenie Gminy Chodzież

Wszelkie działania mające na celu poprawę sytuacji społeczno-gospodarczej Gminy Chodzież podejmowane są w oparciu o konsultacje społeczne, poszanowanie zasad ochrony środowiska oraz politykę równości szans kobiet i mężczyzn. Nadrzędnym celem rozwoju gminy jest zapewnienie mieszkańcom wysokiej jakości życia, poprzez tworzenie nowych miejsc pracy, restrukturyzację rolnictwa oraz właściwą realizację zadań własnych gminy. Cel nadrzędny powinien być osiągnięty przez realizację następujących celów głównych:

- 1) Rozwój infrastruktury technicznej.
- 2) Aktywizacja gospodarcza – pozyskiwanie inwestorów, tworzenie miejsc pracy.
- 3) Poprawa wykształcenia i kwalifikacji mieszkańców.
- 4) Promocja gminy.

Kolejność realizacji poszczególnych celów uzależniona będzie od aktualnych uwarunkowań oraz możliwości finansowych.

W ramach poszczególnych działań, proponuje się następujące działania szczegółowe:

- 1) Rozwój infrastruktury technicznej.
 - 1.1. Wdrożenie kompleksowego systemu zagospodarowania odpadów komunalnych.
 - 1.2. Budowa i modernizacja dróg gminnych.
 - 1.3. Dokończenie realizacji sieci wodociągowej.
 - 1.4. Rozwój sieci gazowej.
 - 1.5. Dokończenie budowy sieci kanalizacyjnej.
 - 1.6. Modernizacja budynków szkół gminnych.
 - 1.7. Modernizacja budynku Urzędu Gminy.
 - 1.8. Rozbudowa infrastruktury i zaplecza sportowego (boiska sportowe, itd.).
 - 1.9. Zagospodarowanie centrów wsi i poprawa estetyki.
- 2) Aktywizacja gospodarcza – pozyskiwanie inwestorów, tworzenie miejsc pracy.
 - 2.1. Wyznaczenie, przygotowanie i promocja terenów inwestycyjnych.
 - 2.2. Wspieranie rozwoju przedsiębiorczości.
 - 2.3. Stworzenie systemu zwolnień i ulg podatkowych dla inwestorów.
 - 2.4. Wsparcie gospodarstw agroturystycznych.

- 2.5. Wsparcie dla grup producenckich.
- dla 2.6. Poprawa warunków prowadzenia gospodarki rolnej – rozwój infrastruktury rolnictwa.
- 3) Rozbudowa systemu oświatowo-edukacyjnego.
- 3.1. Rozwój szkolnej i ogólnodostępnej bazy sportowo-rekreacyjnej.
- 3.2. Modernizacja budynków szkolnych i przygotowanie ich do świadczenia usług turystycznych.
- 4) Promocja gminy.
- 4.1. Aktywne kontakty z mediami.
- 4.2. Opracowanie aktualizowanej i bogatej w informacje strony internetowej wraz z bankiem danych inwestycyjnych – zbioru informacji na temat terenów i nieruchomości dostępnych dla inwestorów oraz podmiotów gospodarczych poszukujących kooperantów. .
- 4.3. Regularne opracowywanie materiałów promocyjnych (foldery, informatory, przewodnik)
- 4.4. Wydawanie gazety lokalnej „Wieści Gminne”.
- 4.5. Wypromowanie herbu i hasła reklamowego gminy.
- 4.6. Rozwój współpracy partnerskiej z gminami ościennymi oraz zagranicznymi.

2) Lista zadań do zrealizowania według hierarchii ważności.

Hierarchizację projektów dla Gminy Chodzież w poszczególnych latach została ustalona w oparciu o niżej przedstawiony punktowy system oceny:

1. Poparcie społeczne

0 – 5 pkt

- | | |
|------------------------------|---|
| • poniżej 1 % ankietowanych | 0 |
| • od 1 do 5 % ankietowanych | 1 |
| • od 5 do 10 % ankietowanych | 2 |
| • od 10 do 15% ankietowanych | 3 |
| • powyżej 15 % | 5 |

2. Termin realizacji **0 – 5 pkt**

- do 5 lat 0
- do 2 lat 1
- do 1 roku 2
- do 9 miesięcy 3
- do 6 miesięcy 4
- do 3 miesięcy 5

3. Finansowanie projektu ze środków gminy (w tym kredyty) **0 – 5 pkt**

- 100 % środków gminnych 0
- do 80 % środków gminnych 1
- do 60 % środków gminnych 2
- do 50 % środków gminnych 3
- do 40 % środków gminnych 4
- poniżej 30 % środków gminnych 5

4. Finansowanie ze środków obcych **0 – 6 pkt**

- 0 – 20 000 zł 0
- 20 001 zł – 50 000 zł 2
- 50 001 zł – 100 000 zł 3
- 100 001 zł – 200 000 zł 4
- 200 001 zł – 500 000 zł 5
- powyżej 500 000 zł 6

5. Zaawansowanie projektu, dokumentacja **0 – 3 pkt**

- ogłoszenie przetargu na dokumentację 0
- zlecone opracowanie dokumentacji technicznej 1
- pełna dokumentacja 2
- pełna dokumentacja + studium wykonalności 3

6. Procent ludności korzystających z inwestycji **0 – 4 pkt**

- mniej niż 5 % mieszkańców gminy 0
- od 6 % do 10 % mieszkańców gminy 1
- od 11% do 25 % mieszkańców gminy 2
- od 26 % do 50 % mieszkańców gminy 3
- powyżej 50 % mieszkańców gminy 4

7. Zabezpieczenie środków

0 – 5 pkt

- brak źródeł finansowania 0
- posiadanie promes, umów kredytowych itp. 5

Przy ustalaniu listy projektów przeznaczonych do realizacji w latach 2004-2013 wykorzystano szeroko pojęte konsultacje społeczne. Na zebraniach wiejskich odbytych we wszystkich wsiach sołeckich w miesiącach zimowo wiosennych mieszkańcy gminy zgłaszali swoje potrzeby. Najwięcej potrzeb było w zakresie budowy lub modernizacji drogi, kanalizacji, boisk sportowych i świetlic wiejskich. Gospodarze wsi tj. sołtysi jak co roku złożyli do wójta listę zadań priorytetowym. Wszystkie posiedzenia Rady Gminy są posiedzeniami otwartymi, podawane do publicznej wiadomości. Zatem wykorzystano również zakres zadań zgłaszanych przez uczestników Rady Gminy, zarówno radnych jak i osób spoza Rady. Ponadto na przełomie kwietnia i maja 2004 roku do mieszkańców Gminy Chodzież skierowana została ankieta przygotowana przez Zespół Horyzontalny ds. Planu Rozwoju Lokalnego złożony z pracowników Urzędu Gminy w Chodzieży. Wzór ankiety oraz szczegółowe wyniki badań stanowią załącznik do niniejszego Planu Rozwoju Lokalnego. Ankieta miała na celu umożliwienie mieszkańcom wyboru inwestycji realizowanych w latach 2004-2013. Ankietowani wypowiedali się na temat zadań właściwych dla własnego sołectwa oraz całego terenu Gminy.

Ankieta w ilości 1000 sztuk rozprowadzona została za pośrednictwem szkół i sołtysów w poszczególnych sołectwach. Przyjęto system badania grupy reprezentatywnej w postaci gospodarstw domowych z terenu Gminy Chodzież. Z danych zawartych w rejestrach ewidencji ludności otrzymano liczbę 1346 takich gospodarstw, co przy liczbie 5384 mieszkańców gminy daje średnio 4 osoby na takie gospodarstwo.

Ankiety rozprowadzono w ilości 1000 sztuk, z czego zwrócono 708 sztuk, w rezultacie uzyskując wskaźnik 53% przebadanych mieszkańców Gminy Chodzież.

Uwzględniając zatem przyjęte kryteria oceny projektów, hierarchizacja projektów inwestycyjnych na lata 2004-2006 przedstawia się w sposób następujący:

Lp.	Nazwa zadania	Lata realizacji	Poparcie społeczne					Termin realizacji do						Finansowanie środków gminy					
			<1%	1-5%	5-10%	10-15%	>15%	5 lat	2 lat	1 rok	9 m.	6 m.	3 m.	100%	80%	60%	50%	40%	p.30%
			0	1	2	3	5	0	1	2	3	4	5	0	1	2	3	4	5
1	Budowa składowiska odpadów w Kamionce	2004-2006					5	0											5
2	Rekultywacja wyeksploatowanej kwatery - Kamionka	2004-2006					5		1										5
3	Budowa drogi Rataje Oś Wichrowe Wzgórza	2004		1											5				5
4	Modernizacja pomieszczeń budynku Urzędu Gminy	2004			2								4						5
5	Budowa boiska w Stróżewie wraz z zapleczem	2005			2					2									5
6	Remont pomieszczeń szkoły w Oleśnicy	2005		1											5				5
7	Budowa drogi w Ratajach (Jeziorna-Świętokrzyska)	2006		1						2									5
8	Budowa drogi Konstantinowo-Zacharzyn (hydrofornia - suszarnia)	2006		1						2									5
9	Kanalizacja sanitarna Rataje ul. Margonińska	2005-2006		1						1									5
10	Budowa drogi Milcz-Studzieniec (Chojnacki)	2006		1							2								5

Finansowanie spoza gminy (w tys)						Zaawansowanie projektu				Procent ludności korzystającej					Zabezpieczenie środków		Razem punktów	Numer zadania
do 20	20-50	50-100	100-200	200-500	pow.500	ogł.	zle. dok.	peł. dok	dok.+st.	p. 5%	6-10%	11-25%	26-50%	pw.50%	brak źródeł	prom, umowy		
0	2	3	4	5	6	0	1	2	3	0	1	2	3	4	0	5		
					6				3					4	0		23	1
				5			1							4	0		21	2
				5			1					2			0		19	3
		3				0								4	0		18	4
					6	0							3		0		18	5
			4			0					1				0		16	6
				5		0						2			0		15	7
				5		0						2			0		15	8
					6	0						2			0		15	9
				5		0						2			0		15	10

WIELOLETNI PLAN ZAMIERZEŃ INWESTYCYJNYCH 2004-2013

V . Realizacja zadań i projektów

PLANOWANE INWESTYCJE W LATACH 2004-2006

Poniżej przedstawiono zadania i projekty do realizacji z udziałem środków z wszystkich funduszy strukturalnych i innych.

Lp	Wyszczególnienie planowanych zadań i obszar działania	Kryterium kolejności realizacji	Termin realizacji		Oczekiwane rezultaty	Planowane koszty zadania w tys. zł.	Źródła finansowania
			Rozpoczęcia	Zakończenia			
I. Racjonalne gospodarowanie odpadami						4 900,00	
1	Budowa składowiska odpadów stałych w Kamionce	1	2004	2006	<ul style="list-style-type: none"> - Stworzenie warunków do odbioru odpadów stałych, - Uporządkowanie gospodarki odpadami - Zastosowanie segregacji odpadów 	4 600,00	<ul style="list-style-type: none"> - Budżet gminy - Fundusze UE

2.	Rekultywacja wyeksploatowanej kwatery składowiska odpadów stałych w Kamionce	2	2004	2006	- Zagospodarowanie terenu składowiska dla potrzeb gospodarki leśnej z jednoczesnym stworzeniem pasa zieleni dla nowego składowiska	300,00	- Budżet gminy - Fundusze UE
II. Poprawa komunikacji						2 723,00	
1.	Budowa drogi relacji Stróżewo-Stróżewice		2004	2004	- Podniesienie standardu drogi; oszczędność kosztów przejazdu - Skrócenie czasu przejazdu; poprawa warunków bezpieczeństwa korzystania z drogi - Polepszenie połączenia między miejscowościami i dostępności do ośrodków publicznej obsługi (szkoła, PKS, sklepy, kościół, ...)	723,00	- Budżet gminy - SAPARD
2.	Budowa drogi Rataje Os. Wichrowe Wzgórze	3	2004	2004	j.w.	400,00	- Budżet gminy - Fundusze UE
3.	Budowa drogi relacji Konstantynowo-Zacharzyn (odcinek od hydroforni do suszarni zielonek)	8	2006	2006	j.w.	900,00	- Budżet gminy - Fundusze UE
4.	Budowa drogi w Ratajach (połączenie ul. Jeziornej z ul. Świętokrzyską)	7	2006	2006	j.w.	300,00	- Budżet gminy - Fundusze UE - Budżet państwa
5.	Budowa drogi Milecz-Studzieniec (Chojnacki)	10	2006	2006	j.w.	400,00	- Budżet gminy - Fundusze UE - Budżet państwa
III. Uporządkowanie gospodarki ściekowej						2 240,00	

1.	Budowa kanalizacji sanitarnej Zacharzyn, Wymysław, Strzelce		2004	2004	- Stworzenie warunków do odbioru ścieków - Ochrona powierzchni gleby, wód gruntowych i cieków wodnych - Wyeliminowanie uciążliwości spowodowanych wywozem ścieków podniesienie atrakcyjności inwestycyjnej terenów przyległych; zmniejszenie kosztów wydatków budżetu rodzinnego na odprowadzanie ścieków	1 540,00	- Budżet gminy - SAPARD - Pożyczka WFOŚiGW
2.	Budowa kanalizacji sanitarnej w Ratajach ul. Margonińska	9	2005	2006	j.w.	700,00	- Budżet gminy - Fundusze UE
IV.	Uporządkowanie gospodarki wodnej					352,00	
1.	Rozbudowa SUW w Konstantinowie oraz budowa sieci wodociągowej w Strzelcach i Strzelecinie		2004	2004	- Zapewnienie ciągłości dostawy wody - Podniesienie sprawności obsługi odbiorców	352,00	- Budżet gminy - SAPARD
V.	Infrastruktura sportowa , turystyczna i oświatowa					900,00	
1.	Budowa boiska w Stróżewie wraz z zapleczem socjalnym	5	2005	2005	- Stworzenie warunków do uprawiania sportu, podnoszenia poziomu kultury fizycznej , imprez sportowych o zasięgu ponadgminnym,	700,00	- Budżet gminy - Fundusze UE

2.	Remont pomieszczeń szkoły podstawowej w Oleśnicy	6	2005	2005	- Poprawa funkcjonalności i estetyki pomieszczeń - Przystosowanie pomieszczeń do istniejących i planowanych potrzeb	200,00	j.w.
VI.	Inne					100,00	
1	Modernizacja pomieszczeń budynku administracyjnego Urzędu przy ul. Noteckiej w Chodzieży	4	2004	2004	- Poprawa obsługi klienta - Poprawa warunków pracy - Podniesienie estetyki pomieszczeń i dostosowanie ich do współczesnych standardów - Przystosowanie budynku do potrzeb osób niepełnosprawnych - Podniesienie jakości świadczonych usług	100,00	j.w.

INWESTYCJE PLANOWANE DO REALIZACJI PO 2006 ROKU

Realizacja zadań i projektów na lata 2007-2013 zawiera zadania, które zamierza się w tych latach zrealizować. Z uwagi na to, że w tych latach będzie obowiązywał nowy budżet Unii Europejskiej, lata realizacji zostały ustalone w sposób przybliżony. Dla gminy jest to także zbyt długofalowe prognozowanie. Zwiększanie zadań realizowanych przez gminy sprawia, że w tak długim okresie nie można dokładnie zaplanować budżetu. Przy tworzeniu tego planu zależało nam na zidentyfikowaniu tych zadań i umieszczeniu ich w prognozach na te lata. Po przyjęciu budżetu Unii w ramach procedur korygowania planu zostanie on uściślony, a zadania podzielone na konkretne lata ich realizacji.

Lp.	PROGRAM - ZADANIE	TERMIN (ROK)		WARTOŚĆ W TYŚ. ZŁ.	ŹRÓDŁA FINANSOWANIA
		ROZPOCZĘCIA	ZAKOŃCZENIA		
I.	Uporządkowanie gospodarki wodnej	2007	2013	1 320,00	- Budżet gminy - Fundusze UE
1.	Budowa wodociągu w Kierzkowicach	2007	2007	60,00	j.w.
2.	Budowa sieci wodociągowej dla terenów budowlanych w Ratajach (Osiedle Zielone Wzgórze)	2007	2007	80,00	j.w.
3.	Budowa wodociągu w Trzaskowicach (do budynku nr 11)	2007	2007	70,00	j.w.
4.	Budowa sieci wodociągowej dla terenów budowlanych w Ratajach (Osiedle Dębowe)	2007	2008	140,00	j.w.
5.	Budowa sieci wodociągowej w Oleśnicy – tereny przy drodze krajowej	2010	2010	120,00	j.w.
6.	Modernizacja stacji wodociągowej w Nietuszkowie	2011	2011	100,00	j.w.
7.	Modernizacja stacji wodociągowej w Podaninie	2011	2011	100,00	j.w.
8.	Budowa sieci wodociągowej w Podaninie (tereny za osiedlem rzemieślniczym)	2011	2011	100,00	j.w.
9.	Budowa wodociągu relacji Pietronki – Podanin	2011	2011	150,00	j.w.
10.	Budowa wodociągu w Oleśnicy	2011	2011	150,00	j.w.
11.	Budowa sieci wodociągowej dla terenów budowlanych w Ratajach (Osiedle Łazienki)	2012	2012	70,00	j.w.
12.	Budowa wodociągu w Stróżewie	2012	2013	180,00	j.w.

II.	Uporządkowanie gospodarki ściekowej na terenie gminy	2007	2013	4 590,00	- Budżet gminy - Fundusze UE
1.	Budowa kanalizacji deszczowej w Oleśnicy	2007	2007	80,00	j.w.
2.	Budowa kanalizacji deszczowej w Strzelcach	2007	2007	80,00	j.w.
3.	Budowa kanalizacji sanitarnej wieś Rataje (ul. Margoninska, Górna, Zielone Wzgórze, Osiedle Dębowe, Łazienki)	2007	2011	380,00	j.w.
4.	Budowa kanalizacji deszczowej w Ratajach ul. Skryta, Górna, Osiedle Dębowe, Zielone Wzgórze, Łazienki)	2007	2011	440,00	j.w.
5.	Budowa kanalizacji sanitarnej wieś Strzelecin	2008	2008	260,00	j.w.
6.	Budowa kanalizacji deszczowej w Ratajach Osiedle Zielone Wzgórze	2009	2009	100,00	j.w.
7.	Budowa kanalizacji deszczowej w Ratajach (ul. Jeziorna – Świętokrzyska)	2009	2009	300,00	j.w.
8.	Budowa kanalizacji sanitarnej w Olesnicy- tereny przy drodze krajowej	2009	2010	360,00	j.w.
9.	Budowa kanalizacji deszczowej w Nietuszkowie	2011	2011	70,00	j.w.
10.	Budowa kanalizacji sanitarnej w Studzieńcu (k/Tabata)	2011	2011	330,00	j.w.
11.	Budowa kanalizacji sanitarnej w Milczu (tereny wzdłuż drogi od starej szkoły w kierunku zabud. P. Bentkowskiego)	2011	2011	400,00	j.w.
12.	Budowa kanalizacji sanitarnej w Stróżewie	2011	2011	1 000,00	j.w.
13.	Budowa kanalizacji sanitarnej wieś Rataje ul. Łąkowa	2012	2012	200,00	j.w.
14.	Budowa kanalizacji sanitarnej wieś Zacharzyn - Osiedle Słoneczne	2012	2013	230,00	j.w.
15.	Budowa kanalizacji sanitarnej w Stróżewku (centrum wsi)	2012	2013	360,00	j.w.

III.	Budowa, modernizacja dróg i chodników	2007	2013	10 930,00	- Budżet gminy - Fundusze UE
1.	Budowa chodnika z Pietronek do Adolfowa	2007	2007	100,00	j.w.
2.	Budowa drogi w Ratajach ul. Jeziorna (odnowienie nawierzchni)	2007	2007	350,00	j.w.
3.	Budowa chodnika w Ratajach w ciągu ulicy Jeziornej	2007	2007	100,00	j.w.
4.	Budowa drogi w Podaninie (Osiedle Barwne oraz droga do KABLONEKSU)	2007	2013	1 200,00	j.w.
5.	Budowa drogi relacji Rataje – Strzelecin	2007	2013	1 500,00	j.w.
6.	Budowa drogi relacji Konstantynowo-Zacharzyn (odcinek od skrzyżowania k/Bednarskiego do Kościoła)	2007	2013	1 300,00	j.w.
7.	Odbudowa drogi w Podaninie – od wjazdów z drogi krajowej do 6-u dróg	2007	2008	800,00	j.w.
8.	Budowa drogi Stróżewice	2008	2008	500,00	j.w.
9.	Budowa drogi w Ratajach ul. Skryta	2009	2009	500,00	j.w.
10.	Budowa drogi w Rudkach	2009	2009	200,00	j.w.
11.	Budowa drogi z Pietronek w kierunku Podanina (do 6-u dróg)	2009	2010	1 200,00	j.w.
12.	Budowa drogi w Stróżewie (od kaplicy do Hałasa)	2011	2011	150,00	j.w.
13.	Budowa drogi w Milczu (Stachowiak, Prytuła)	2011	2012	900,00	j.w.
14.	Budowa drogi w Ratajach na Os. Dębowym	2012	2012	400,00	j.w.
15.	Budowa drogi w Ratajach na Os. Wichrowym Wzgórzu	2012	2012	200,00	j.w.
16.	Budowa drogi w Ratajach Os. Łazienki (Maliszewski)	2012	2012	180,00	j.w.

17.	Budowa drogi w Nietuszkowie (droga k/bloków do Nietuszkowa Dolnego)	2012	2012	200,00	j.w.
18.	Budowa drogi w Ratajach ul. Łąkowa	2013	2013	700,00	j.w.
19.	Budowa drogi w Stróżewie (p. Sarbinowski)	2013	2013	150,00	j.w.
20.	Budowa drogi w Studzieńcu (droga do p. Kolakowskiego)	2013	2013	300,00	j.w.
IV.	Gospodarka odpadami	2007	2007	80,00	- Budżet gminy - Fundusze UE
1.	Zakup pojemników na odpady segregowane (szkło, puszki, papier,..)	2007	2007	80,00	j.w.
V.	Oświata i kultura, tereny rekreacyjne i sportowe	2007	2013	6 130,00	- Budżet gminy - Fundusze UE
1.	Odbudowa oraz zagospodarowanie terenu przy zbiorniku wodnym we wsi Nietuszkowo	2007	2007	120,00	j.w.
2.	Wykonanie placu zabaw (Milcz, Stróżewo, Nietuszkowo, Rataje, Stróżewice, Podanin)	2007	2009	180,00	j.w.
3.	Hala sportowa w Zacharzynie	2007	2009	950,00	j.w.
4.	Budowa świetlicy wiejskiej w Konstantynowie	2007	2008	300,00	j.w.
5.	Budowa hali sportowo-widowiskowej w Stróżewie	2008	2010	1 100,00	j.w.
6.	Rozbudowa świetlicy wiejskiej w Ratajach	2009	2009	150,00	j.w.
7.	Boisko sportowe wraz z zapleczem socjalnym w Nietuszkowie	2010	2010	400,00	j.w.
8.	Budowa boiska w Zacharzynie wraz z zapleczem socjalnym	2010	2010	700,00	j.w.

9.	Boisko sportowe wraz z zapleczem socjalnym Oleśnicy	2011	2011	400,00	j.w.
10.	Boisko sportowe wraz z zapleczem socjalnym w Milczu	2011	2011	700,00	j.w.
11.	Budowa mini amfiteatru i świetlicy wiejskiej w Zacharzynie	2012	2013	800,00	j.w.
12.	Modernizacja pomieszczeń szkoły w Strzelcach	2013	2013	200,00	j.w.
13.	Modernizacja pomieszczeń szkoły w Stróżewie	2013	2013	50,00	j.w.
14.	Rozbudowa świetlicy wiejskiej w Nietuszkowie	2013	2013	80,00	j.w.
VI.	Inne	2009	2010	330,00	- Budżet gminy - Fundusze UE
1.	Rozbudowa budynku administracyjnego Urzędu przy ul. Noteckiej w Chodzieży (dobudowa pomieszczeń biurowych, sali konferencyjnej)	2009	2010	330,00	j.w.

VI. Powiązanie projektów z innymi działaniami realizowanymi na terenie gminy/powiatu/województwa

Plan Rozwoju Lokalnego Gminy Chodzież kieruje się zasadą kompatybilności z działaniami podejmowanymi na terenie powiatu i województwa. W obecnym systemie gospodarki rynkowej, otoczeniem, które może mieć i ma wpływ na wykorzystanie szans rozwojowych jest zarówno otoczenie bliskie jak i dalsze. Projekty wyszczególnione w dokumencie implementują się w poszczególne założenia realizujące odpowiednie cele nadrzędne dla regionu.

Gospodarka województwa i powiatu wywiera bezpośredni wpływ na procesy zachodzące w Gminie Chodzież. Każde działanie związane z realizacją projektów zawartych w Planie jest spójne z działaniami realizowanymi na podstawie następujących dokumentów:

- Narodowy Plan Rozwoju,
- Strategie Rozwoju Województwa Wielkopolskiego,
- Strategię Rozwoju Powiatu Chodzieskiego,
- Realizowane projekty w ramach Sektorowych Programów Operacyjnych,
- Realizowane zadania w ramach Kontraktu Wojewódzkiego,
- Realizowane projekty w ramach programów przedakcesyjnych np. PAOW, SAPARD.

VII. Oczekiwane wskaźniki osiągnięć Planu Rozwoju Lokalnego.

Zadania wyszczególnione w punkcie IV (Realizacja zadań i projektów) i przyjęte do realizacji objęte zostaną monitoringiem rzeczowym, którego zadaniem będzie dostarczenie danych obrazujących postęp we wdrażaniu programu oraz umożliwienie oceny jego wykonania.

Wyróżnia się następujące rodzaje wskaźników monitoringu:

- **wskaźniki produktu** – biorące pod uwagę bezpośredni, materialny efekt realizacji przedsięwzięcia mierzony konkretnymi wielkościami,
- **wskaźniki rezultatu** – odnoszące się do bezpośredniego wpływu zrealizowanego produktu na otoczenie społeczno – ekonomiczne,
- **wskaźniki oddziaływania** – mające na celu długofalowe konsekwencje zrealizowanego produktu, wykraczające poza natychmiastowe efekty dla bezpośrednich beneficjentów

Dla wymienionych w Planie Rozwoju zadań, mając na uwadze poszczególne działania i priorytety ZPORR, określone zostały następujące wskaźniki monitoringu.

PRIORYTET 3. ROZWÓJ LOKALNY
DZIAŁANIE 3.1. Obszary wiejskie

wskaźniki produktu	Długość nowobudowanych dróg gminnych	km
	Długość nowobudowanych dróg gminnych z towarzyszącą kanalizacją teletechniczną	km
	Liczba nowych obiektów infrastruktury drogowej	km
	Długość zmodernizowanych dróg gminnych	km
	Długość wybudowanych utwardzonych poboczy	km
	Liczba wybudowanych miejsc postojowych	szt.
	Liczba wybudowanych zatok autobusowych	szt.
	Długość wybudowanych chodników	km
	Długość wybudowanych ścieżek rowerowych	km
	Liczba wybudowanych punktów oświetleniowych	szt.
	Liczba zmodernizowanych obiektów infrastruktury drogowej	szt.
	Długość wybudowanej/ zmodernizowanej sieci rozdzielczej wodociągów	km
	Długość wybudowanej/ zmodernizowanej sieci kanalizacyjnej	km
	Długość wybudowanej/zmodernizowanej sieci kanalizacji deszczowej	km
	Długość wybudowanych/zmodernizowanych przyłączy (przykanalików)	km
	Liczba wybudowanych/zmodernizowanych przyłączy (przykanalików)	szt.
	Liczba wybudowanych/zmodernizowanych stacji uzdatniania wody	szt.
	Liczba projektów organizacji i wdrażanie systemów selektywnej zbiórki odpadów i recyklingu	szt.
	Liczba projektów wdrażania systemowej gospodarki odpadami komunalnymi	szt.
	Liczba wybudowanych/zmodernizowanych wysypisk śmieci	szt.
	Powierzchnia wybudowanych/zmodernizowanych wysypisk śmieci	ha
	Objętość wybudowanych/zmodernizowanych wysypisk śmieci	m3
	Liczba zakupionych pojemników do selektywnej zbiórki odpadów	szt.
	Liczba zmodernizowanych systemów ciepłowniczych	szt.
	Długość wybudowanej/zmodernizowanej sieci ciepłowniczej	km
	Powierzchnia zmodernizowanej lokalnej bazy kulturalnej i turystycznej	m2
	Lokalne punkty informacji kulturalnej i turystycznej	szt.
	Nowe miejsca noclegowe	szt.
	Powierzchnia odrestaurowanych i zrewitalizowanych obiektów dziedzictwa kulturowego	m2
	Liczba projektów „małej retencji”	szt.
	Pojemność zbiorników małej retencji	dam3

wskaźniki rezultatu	Powierzchnia terenów inwestycyjnych, które stały się dostępne w wyniku realizacji projektów	ha
	Średni czas przejazdu między dwoma punktami sieci	min.
	Nośność zmodernizowanych dróg	kN/oś
	Przepustowość odciążonych dróg zdefiniowanych przez beneficjenta	%
	Liczba gospodarstw domowych/budynków podłączonych do sieci wodociągowej	szt.
	Długość sieci wodociągowej na terenie gminy	km
	Powierzchnia terenów inwestycyjnych z dostępem do sieci wodociągowej	ha
	Liczba gospodarstw domowych/budynków podłączonych do sieci kanalizacji sanitarnej	szt.
	Długość sieci kanalizacji sanitarnej na terenie gminy	km
	Powierzchnia terenów inwestycyjnych z dostępem do sieci kanalizacji sanitarnej	ha
	Liczba gospodarstw domowych/budynków obsługiwanych przez stację uzdatniania wody	szt.
	Powierzchnia terenów inwestycyjnych objęta działaniem stacji uzdatniania wody	ha
	Liczba gospodarstw domowych obsługiwanych przez wysypisko śmieci	szt.
	Powierzchnia terenów inwestycyjnych objęta działaniem wysypiska śmieci	ha
	Liczba gospodarstw domowych objętych programem selektywnej zbiórki odpadów	szt.
	Ilość odpadów poddawanych segregacji	t/dzień
	Ilość odpadów poddawanych recyklingowi	t/dzień
	Liczba nowych ofert programowych w zakresie kultury i turystyki	szt.
	Liczba nowych miejsc pracy powstała w wyniku realizacji projektów turystycznych i kulturalnych	szt.
	Liczba osób korzystających z nowej lokalnej bazy kulturalnej i turystycznej	osoby
Liczba pojemników stosowanych do selektywnej zbiórki odpadów	szt.	

wskaźniki oddziaływania	Liczba pojazdów korzystających z drogi (w okresie 1 roku)	szt.
	Liczba wypadków (w okresie 1 roku)	szt.
	Zanieczyszczenie na obszarze oddziaływania inwestycji (w okresie 1 roku)	%
	Cena gruntów inwestycyjnych, które stały się lepiej dostępne (w okresie 2 lat)	tys. PLN
	Liczba utworzonych miejsc pracy (w okresie 2 lat)	szt.
	Liczba utworzonych przedsiębiorstw (w okresie 2 lat)	szt.
	Liczba turystów na obszarze oddziaływania inwestycji (w okresie 1 roku)	osoby
	Liczba wody konsumowanej (w okresie 1 roku)	m3/miesiąc
	Ilość ścieków odprowadzonych/oczyszczonych (w okresie 1 roku)	m3/miesiąc
	Ilość odpadów poddawanych segregacji (w okresie 1 roku)	t/miesiąc
	Ilość odpadów poddawanych recyklingowi (w okresie 1 roku)	t/miesiąc
	Liczba nielegalnych wysypisk śmieci zlikwidowanych (w okresie 2 lat)	szt.
	Klasa czystości wód rzek leżących wskazanych przez beneficjenta (po roku)	klasa
	Liczba pracujących w obszarze oddziaływania	osoby
	Liczba osób korzystających z sieci wodociągowej	osoby
	Liczba osób korzystających z sieci kanalizacyjnej	osoby
	Liczba mieszkańców objętych selektywną zbiórką odpadów	osoby
	Liczba pożarów, włamań do obiektów zabytkowych	szt.
	Liczba korzystających z nowych ofert programowych w zakresie kultury i turystyki	osoby
	Stałe miejsca pracy w obszarze kultury i turystyki	szt.
Wielkość migracji w gminie	saldo	

VIII. Plan finansowy na lata 2004 – 2006

Wieloletni Plan Finansowy (WPF) dla Gminy Chodzież opracowany został na lata 2004-2013. Prognoza tych dochodów opracowana została w oparciu o metodologię GFAM i objęła dochody i wydatki bieżące oraz wolne środki, które pomniejszone o obsługę dają kwotę środków dostępnych na inwestycje. Plan ten oprócz prognozy przyszłościowej zawiera dane archiwalne z lat 2001-2003. Jeżeli chodzi o lata 2004-2006 WPF zakłada realne dochody, które wpłyną do budżetu Gminy Chodzież, natomiast lata 2007-2013 są jedynie ostrożną prognozą dochodów opartą na podstawie realniejszych lat wcześniejszych. Trudno w chwili obecnej przewidzieć jak będą się kształtowały dochody w tych latach. Zmieniające się przepisy prawne, nakładanie na jednostki samorządu terytorialnego coraz to więcej nowych zadań do realizacji nie idzie w parze z odpowiednim przekazywaniem środków finansowych na ich realizację. Powoduje to coraz większe obciążenia budżetów gmin tymi zadaniami.

Natomiast dane wykazane za lata 2004-2006 są realne do osiągnięcia. Założono zarówno wzrost dochodów jak i wydatków o 1,5 % rocznie. Dla porównania przedstawiono również wykonane dochody z lat 2001-2003, które stanowią wyznaczniki dla prognozowanych lat 2004-2013.

I. Dochody

Tabela przedstawia prognozę dochodów budżetowych w latach 2004-2013. Podzielone one zostały według głównych źródeł ich pochodzenia, tj.:

- podatki i opłaty lokalne,
- udziały w podatkach budżetu państwa,
- dochody z majątku,
- subwencje,
- dotacje i środki pozabudżetowe
- pozostałe dochody

II. Wydatki

Wydatki skalkulowane zostały podobnie jak dochody, tj. za lata 2001-2003 przedstawiono dochody wykonane natomiast na lata 2004-2013 przedstawiono wydatki wzrastające o stopień inflacji – 1,5 % rocznie. Wydatki podzielono na działy klasyfikacji budżetowej, które występowały w latach archiwalnych.

IX. System wdrażania

Lp.	Zadania	Odpowiedzialni	Termin
1.	Przedłożenie planu poszczególnym komisjom Rady Gminy	Przewodniczący Rady Gminy	Czerwiec 2004r.
2.	Zatwierdzenie planu na sesji Rady Gminy	Rada Gminy	Czerwiec 2004r.
3.	Przesłanie uchwalonego planu do Urzędu Marszałkowskiego Województwa Wielkopolskiego i Wojewody Wielkopolskiego	Wójt Gminy	Czerwiec 2004r.
4.	Zamieszczenie planu na stronie www	Wójt Gminy	Czerwiec 2004r.
5.	Opracowanie projektów zgodnych z planem i ubieganie się o środki pomocowe UE	Wójt Gminy	Czerwiec 2004r.
6.	Realizacja zadań określonych poszczególnymi projektami zgodnie z harmonogramem przyjętym w planie	Wójt Gminy	2004r.-2007r.

X. Sposoby monitorowania, oceny i komunikacji społecznej

1) System monitorowania oraz sposoby oceny planu rozwoju lokalnego.

Skuteczny system realizacji Planu Rozwoju Lokalnego Gminy Chodzież zależy będzie od ilości i jakości informacji, której kształt wynika z zastosowanego systemu monitoringu i ewaluacji. Bieżącego nadzoru nad realizacją planu dokonywać będzie Wójt Gminy w trybie bieżącym. Monitoring i oceny planu dokonywać będzie Komisja ds. Rozwoju Lokalnego złożona z przedstawicieli Rady Gminy. Komisja zajmie się oceną na poziomie realizacji poszczególnych działań i wytyczeniem kierunków modyfikacji planu w zależności od występujących czynników. Oceny generowane będą przez Komisję w charakterze raportów cyklicznych 2 razy do roku i przedstawiane na Sesji Rady Gminy. Po dokonanej analizie realizacji planu przez Radę Gminy, Wójt uwzględniając konsultacje społeczne przygotowuje korekty planu, które wdrożone zostaną w postaci zarządzeń.

Harmonogram realizacji procesu monitoringu i oceny Planu Rozwoju Lokalnego Gminy Chodzież

Lp	Zadania	Odpowiedzialni	Termin realizacji
1.	Nadzór nad planem	Wójt Gminy	Na bieżąco
2.	Powołanie Komisji ds. Rozwoju Lokalnego	Rada Gminy	Maj 2004r.
3.	Przedkładanie raportów z przebiegu realizacji projektów i zadań zamieszczonych w programach operacyjnych	Komisja ds. Rozwoju Lokalnego	Dwa razy do roku
4.	Analiza realizacji planu	Rada Gminy	Raz w roku
5.	Organizowanie konsultacji społecznych w sprawach planu	Wójt Gminy, Komisja ds. Rozwoju Lokalnego	Raz w roku

2) Public Relations planu rozwoju lokalnego

Istotą public relations jest wytworzenie i podtrzymanie właściwych relacji z otoczeniem. Realizacja tego celu uwzględniać będzie założenia przyjęte w Planie Rozwoju Lokalnego Gminy Chodzież. Działania polegać będą na wzbudzaniu zainteresowania Gminą Chodzież, jej

potencjałem oraz wizją rozwoju u tych odbiorców, których pozyskanie okaże się niezbędne dla prawidłowego rozwoju gminy.

Cel ten zostanie osiągnięty przez zaplanowaną i stałą komunikację gminy z następującymi grupami docelowymi:

1. przedsiębiorcami, jako potencjalnymi inwestorami,
2. przedstawicielami mieszkańców sołectw (radnymi, radnymi sołeckimi),
3. mieszkańcami (zebrania wiejskie),
4. Stowarzyszeniem na rzecz rozwoju gminy „Socjusz”,
5. turystami,
6. liderami opinii publicznej.

Do realizacji przedsięwzięcia wykorzystane zostaną:

1. kanały komunikacji medialnej: Internet (publikacje na stronie internetowej Gminy Chodzież),
2. prasa (informacje w gazetce gminnej „Wieści Gminne”)
3. bezpośrednie spotkania z przedsiębiorcami oraz mieszkańcami gminy.

Mieszkańcy gminy będą nie tylko na bieżąco informowani o realizacji Planu Rozwoju Lokalnego ale także o projektach dofinansowywanych z funduszy strukturalnych. Natomiast tereny inwestycyjne ujęte w Planie Rozwoju będą właściwie oznakowane.

XI. Zakończenie

Plan Rozwoju Lokalnego został opracowany przez 5 osobowy Horyzontalny Zespół Zadaniowy złożony z pracowników Urzędu Gminy, przy współudziale innych pracowników Urzędu Gminy (3) oraz pracowników Gminnego Ośrodka Pomocy Społecznej (2).

Rozpoczęcie prac kwiecień 2004r.

Zakończenie 28 czerwiec 2004r. przedłożenie Radzie Gminy.

Plan Rozwoju Lokalnego został przyjęty uchwałą Rady Gminy nr IV/27/04 w dniu 28 czerwca 2004r.

XII. Załączniki

1. Ankieta skierowana do mieszkańców.
2. Zarządzenie Wójta Nr 15/2004 z dnia 29.04.2004r w sprawie powołania Horyzontalnego Zespołu Zadaniowego i Pełnomocnika ds. rozwoju lokalnego.
3. Uchwała Nr III/20/04 z dnia 27 maja 2004r. w sprawie przystąpienia do opracowania programu rozwoju lokalnego
4. Uchwała Nr III/21/04 z dnia 27 maja 2004r. w sprawie powołania komisji specjalnej ds. rozwoju lokalnego.
5. Uchwała Nr IV/27/04 z dnia 28 czerwca w sprawie przyjęcia Planu Rozwoju Lokalnego.